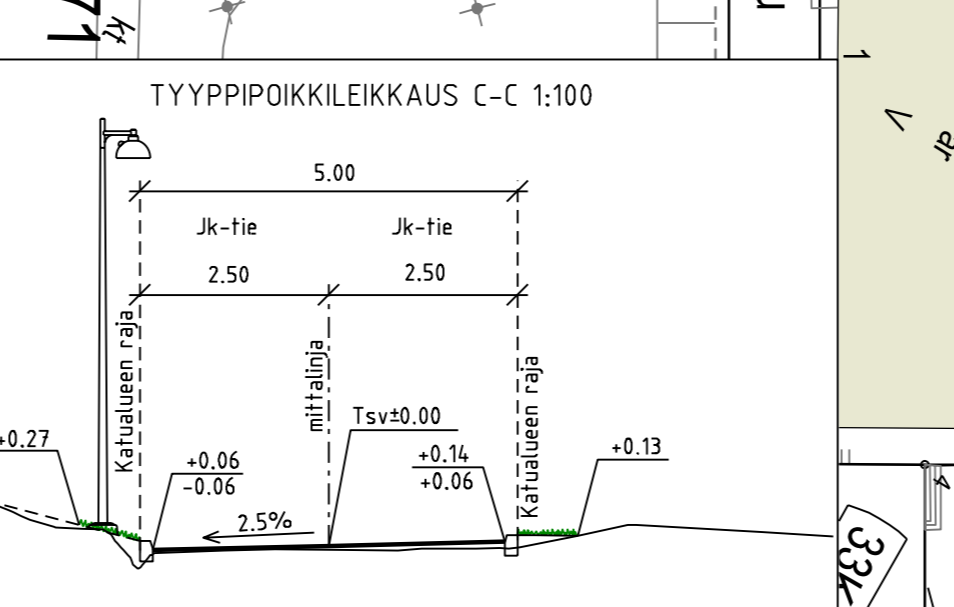

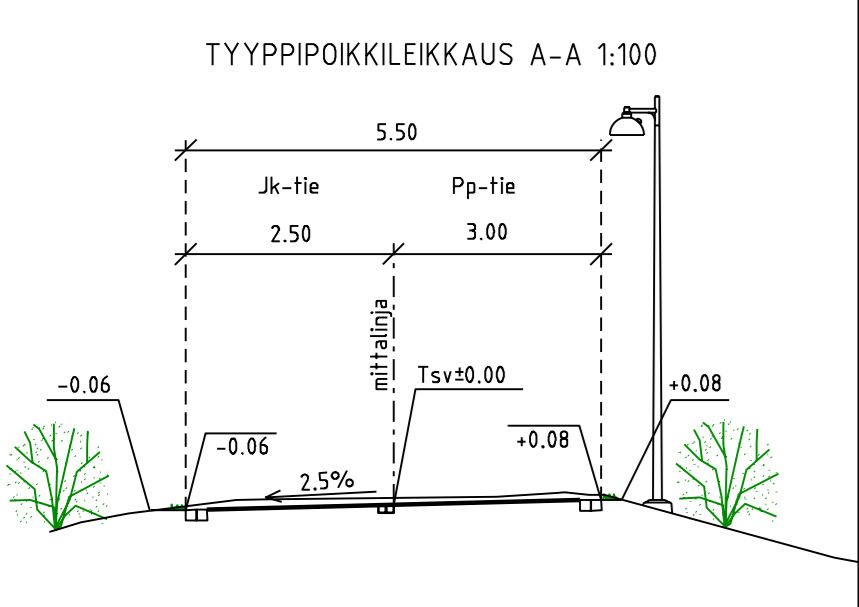
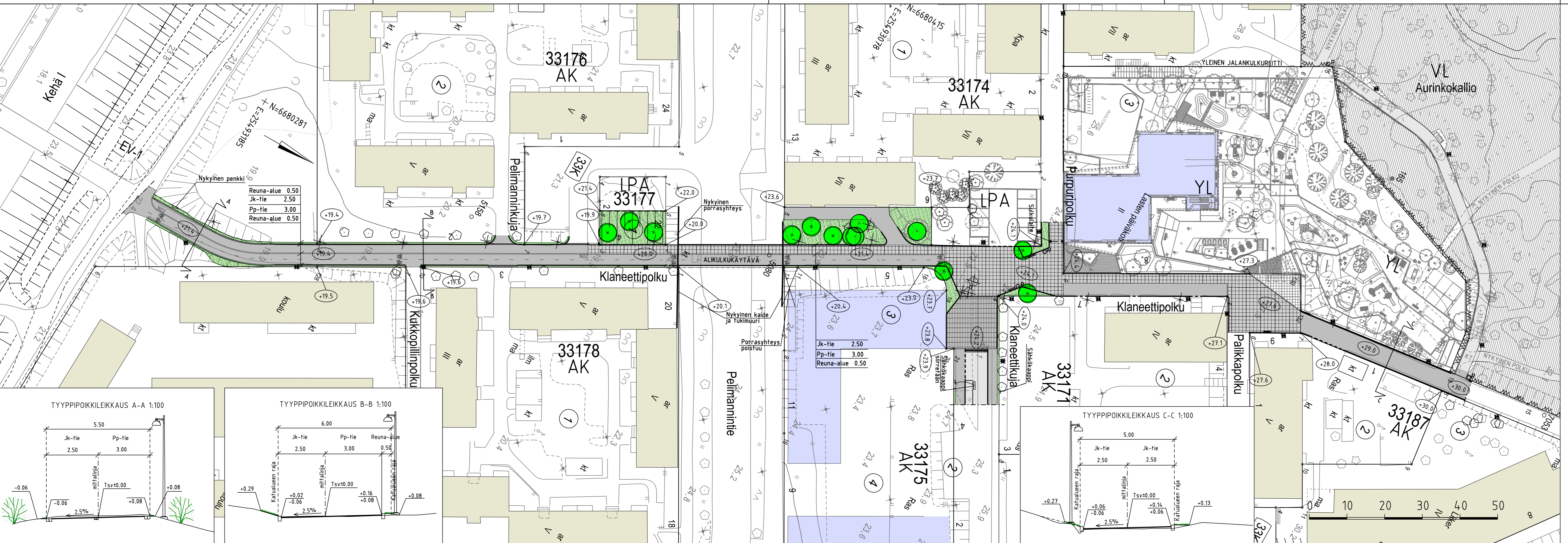


**PIIRUSTUSMERKINNÄT**

-  Ajorata/jalkakäytävä ja pp, asfalttia
-  Betonilaatta, harmaa
-  Noppakivi, harmaa
-  Nupukiveys, harmaa
-  Nurmetus
-  Lehtipensas, matala
-  Nykyinen lehtipuu
-  Istutettava lehtipuu 9 kpl
-  Poistettava puu 4 kpl
-  Poistettava valaisinpylväs
-  Valaisinpylväs
-  Penkki
-  Roska-astia
-  Sulkuaita
-  Kadun likimääräinen korkeusasema
-  2:n kiven harmaa noppakiviraita
-  Reunatuki, luonnonkivi, punainen
-  Reunatuki, madallettu/luiskattu, luonnonkivi, punainen
-  Reunatuki, upotettu, luonnonkivi, punainen



Jk-tie	2.50
Pp-tie	3.00
Reuna-alue	0.50

Reuna-alue	0.50
Jk-tie	2.50
Pp-tie	3.00
Reuna-alue	0.50

Helsinki Kaupunkiympäristön toimiala		www.hel.fi	
KAUP OSA, OSA-ALUE		sähköposti: etunimi.sukunimi@hel.fi	
33. Kaarela, Kannelmäki			
<b>KLANEETTIPOLKU</b>			
välillä Kehä I - Aurinkokallion puisto			
Katusuunnitelma			
MK	LIITTYY	NRO	KHS
1:500	KORVAA	31660/1	KYL
1:100	KORVATTU	TASOKOORDINAATISTO: ETRS-GK25	HYV. 8.4.2022 Reetta Putkonen
	ASEMAKAAVA	KORKEUSJÄRJESTELMÄ: NZ000	TARK. 8.4.2022 Ismo Rantanen
	LIKENNES. 7060		PROJ. 8.4.2022 Mikko Nevalainen
<b>DESTIA</b>			HYV. 28.3.2022 Antti Kosonen
			LAAT. 28.3.2022 Joel Lerkki