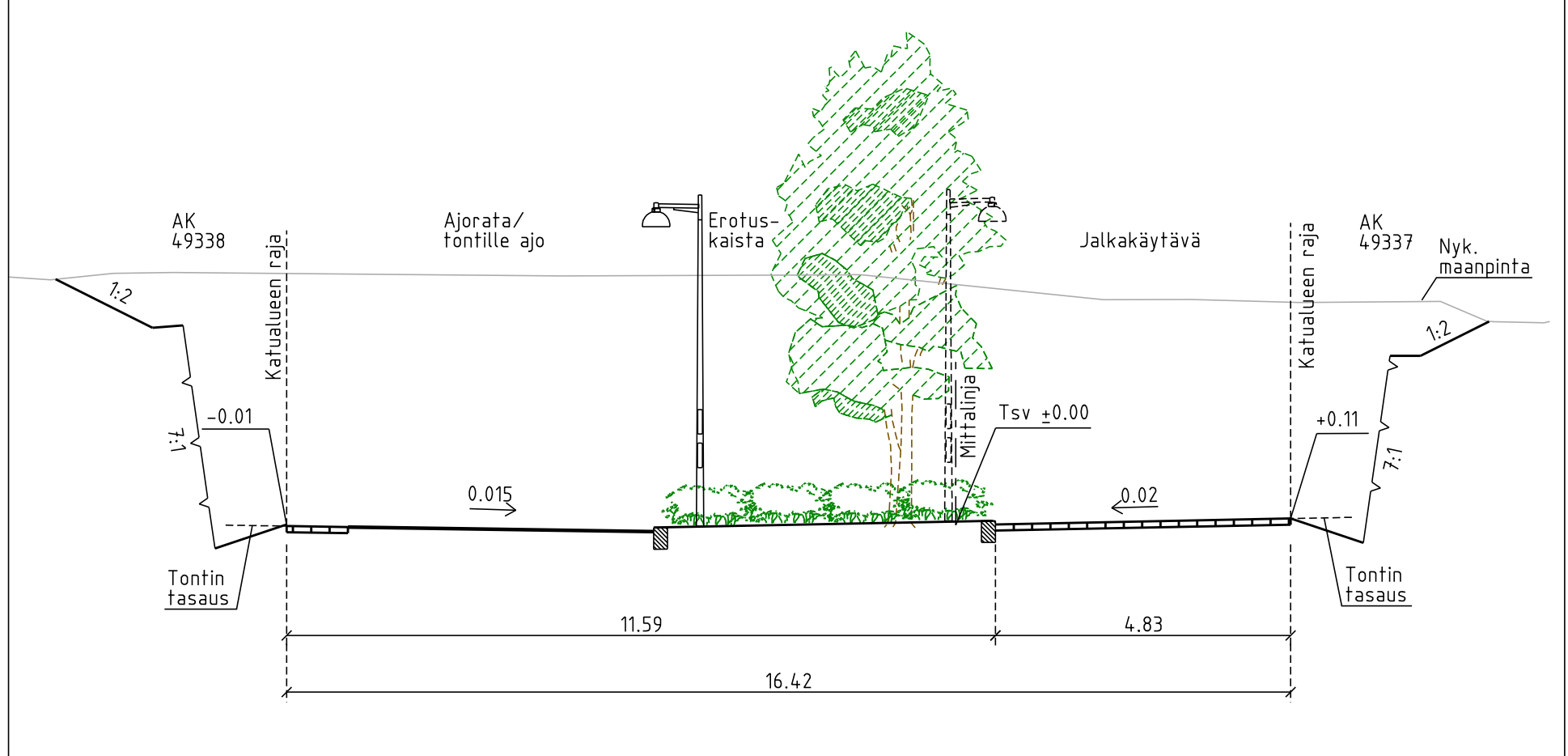
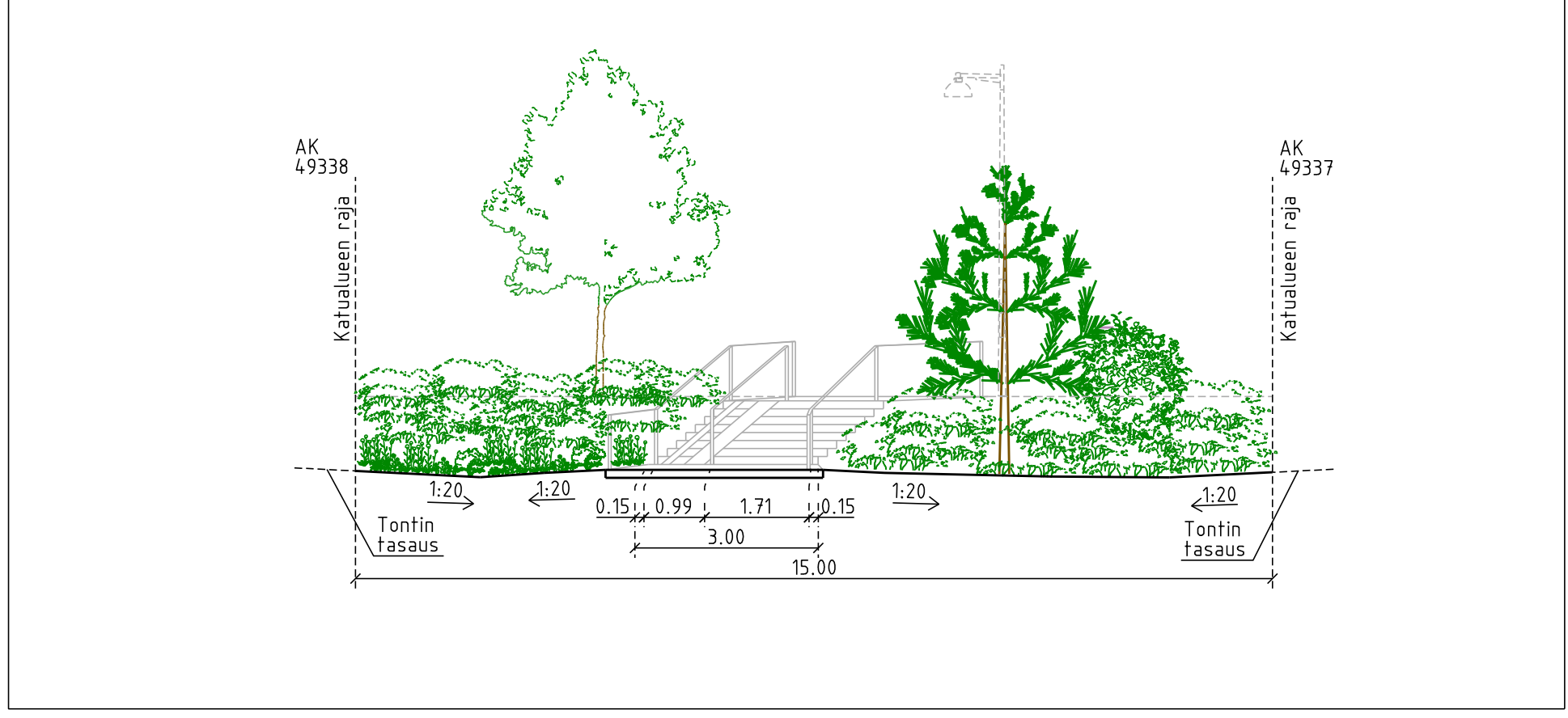


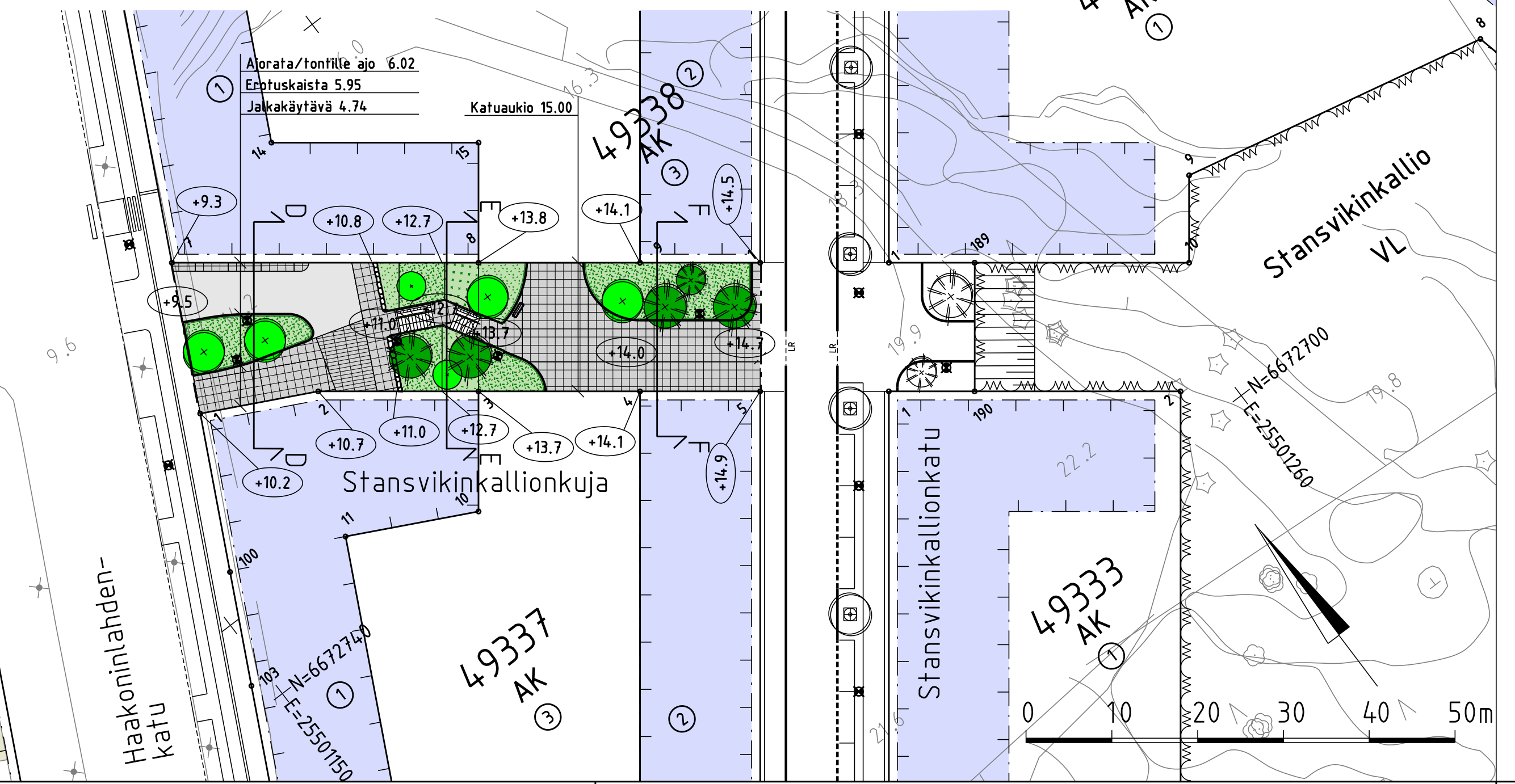
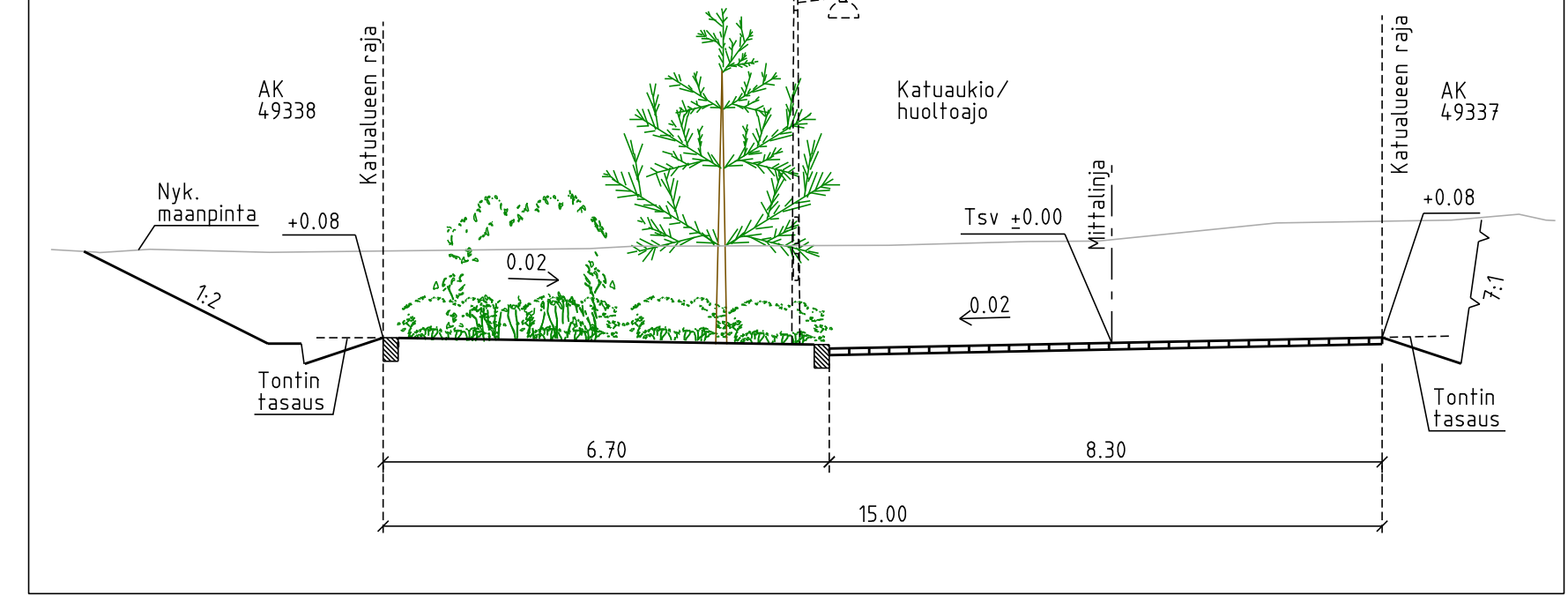
POIKKILEIKKAUS D-D
1:100



POIKKILEIKKAUS E-E
1:100

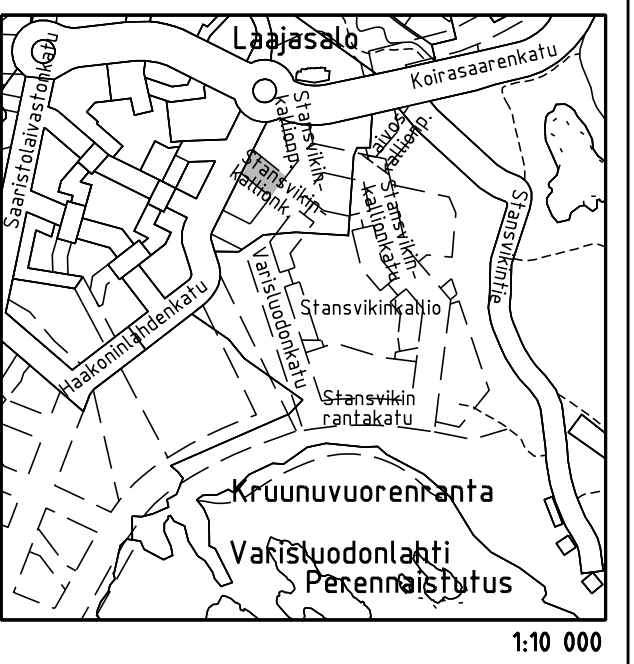


POIKKILEIKKAUS F-F
1:100



PIIRUSTUSMERKINNÄT

- Ajorata asfalttia
- Betonikivilaatoitus, harmaa
- Nupukiveys, harmaa
- Lehtipensasistutus, matala / korkea
- Havupensasistutus, matala
- Perennaistutus / maanpeiteköynnös
- Istutettava lehtipuu, 4 kpl
- Istutettava havupuu, 4 kpl
- Istutettava yksittäinen lehtipensas 2 kpl / Istutettava yksittäinen havupensas 1 kpl
- Kadun likimääräinen korkeusasema
- Reunatuki, luonnonkivi, harmaa
- Valaisinylväs
- Penkki
- Luonnonkivimuri, korkeus alle 500 mm
- Portaat, vaunuluiska ja käsijohde, luonnonkiviaskelmat



Helsinki		Kaupunkiympäristön toimiala		www.hel.fi sähköposti: etunimi.sukunimi@hel.fi	
KAUP.OSA, OSA-ALUE 49. Laajasalo, 494 Kruunuvuorenranta					
STANSVIKINKALLIONKUJA					
Katusuunnitelma					
MK 1:500	LIITTYY	NRO	31796/1	KHS	
1:100	KORVAA			KYLK	
	KORVATTU	TASOKOORDINAATIO:	ETRS-GK25	HYV.	16.12.2022
	ASEMAKAAVA	12410	KORKEUSJÄRJESTELMÄ:	TARK.	16.12.2022
	LIIKENNES.	6769	N2000	PROJ.	16.12.2022
				HYV.	7.12.2022
				TARK.	7.12.2022
				LAAT.	5.12.2022

Finnmap
Infra

Ratapihanfie 11, PL 114, 00521 HELSINKI
p. (09) 8565 3800
www.finnmap-infra.fi

Reetta Putkonen
Ismo Rantanen
Taru Sihvonon
Marko Ranta
Rauno Matila
Satu Suokas