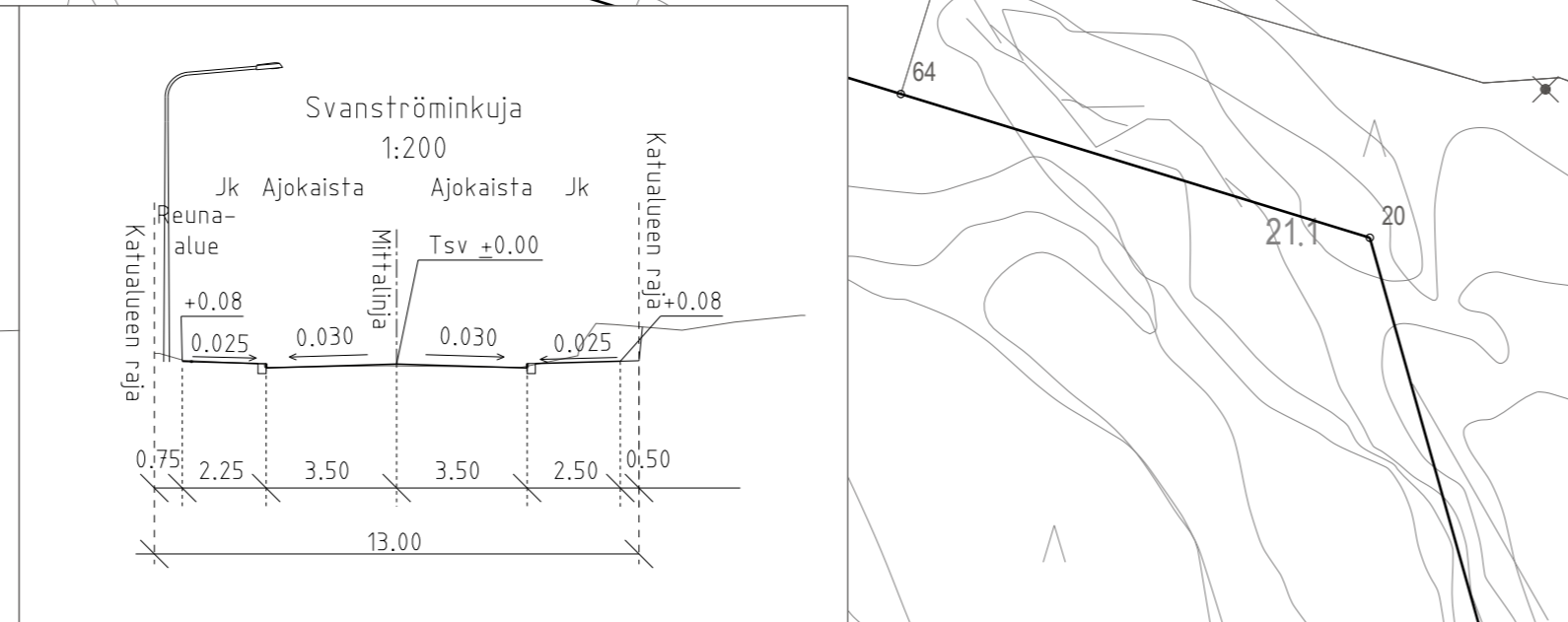
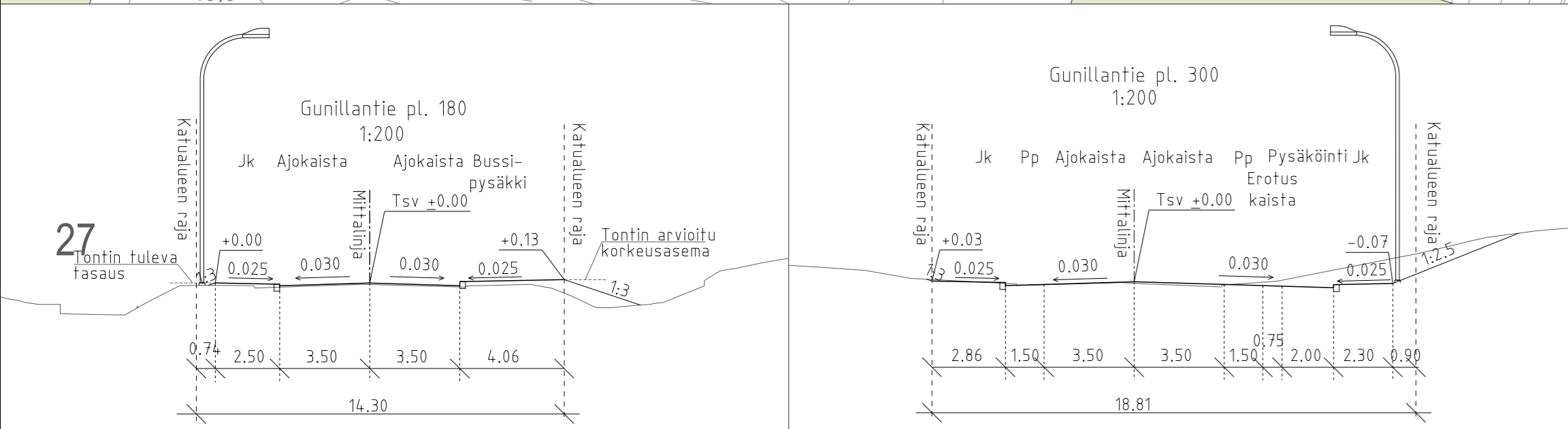
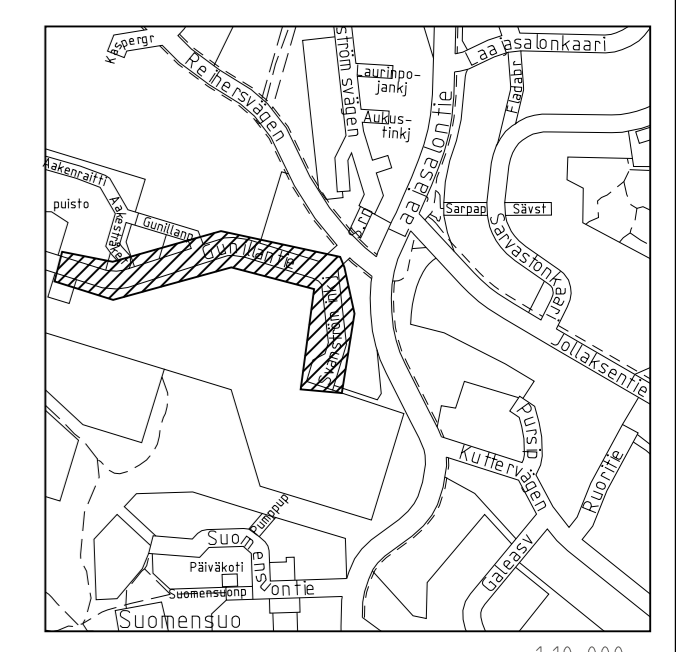


- PIIRUSTUSMERKINNÄT**
- Ajorata/jalkakäytävä, asfaltti
 - Pp-tie, asfaltti, punainen
 - Nykyinen lehtipuu/havupuu (mitattu)
 - Nykyinen poistettava lehtipuu/havupuu (mitattu)
 - Istutettava havupuu
 - Betonikivi, musta
2:n kiven valkoinen betonikiviraita
3:n kiven harmaa noppakiviraita
 - Säilyvä nurmi
 - Uusi nurmi tai tontin pintamateriaalin mukaan
 - Pensasistutus
 - Säilyvät pensaat
 - Metsänpohjajaksuvillisuus
 - Kadun liikimääräinen korkeusasema
 - Reunatuki, luonnonkivi, harmaa
 - Reunatuki, madallettu, luonnonkivi, harmaa
 - Reunatuki, luiskattu, luonnonkivi, harmaa
 - Uusi tukimuuri
 - Uusi HZ-kaide kiinnitettynä tukimuurin
 - Uusi HZ-kaide pengerkaliteena
 - Nykyinen valaisinylväs
 - Uusi valaisinylväs
 - Uusi pysäkkikatos

Katu kuivatetaan kadun nykyisellä hylveysviemäriillä.



| | | | | | |
|--------------------------------------|------------|-----------------------------|-------|-------------------------------------|-------------|
| Helsinki | | Kaupunkiympäristön toimiala | | www.hel.fi | |
| KAUPUNSIIVOUS-ALUE | | 4.0. Laajasalo, Yliskylä | | sähköposti: etunimi.sukunimi@hel.fi | |
| GUNILLANTIEN KAAVA-ALUE | | | | | |
| Gunillantien itäpää, Svantströmkujat | | | | | |
| Katusuunnitelmien koostepiirustus | | | | | |
| MK | LITTYTY | NRO | KHS | | |
| 1:500 | KORVAA | 31617/2 | KYLK | | |
| 1:200 | KORVATTU | TASAKOORDINAATISTO: | HYV. | 15.12.2021 | R. Putkonen |
| | ASEMAKAAVA | ETRS-GK25 | TARK. | 15.12.2021 | I. Rantanen |
| | LIIKENNES. | N2000 | PROJ. | 15.12.2021 | T. Sivonon |
| | | | HYV. | 15.12.2021 | A. Kaituri |
| | | | TARK. | 15.12.2021 | H. Jokela |
| | | | LAAT. | 15.12.2021 | R. Tapanila |