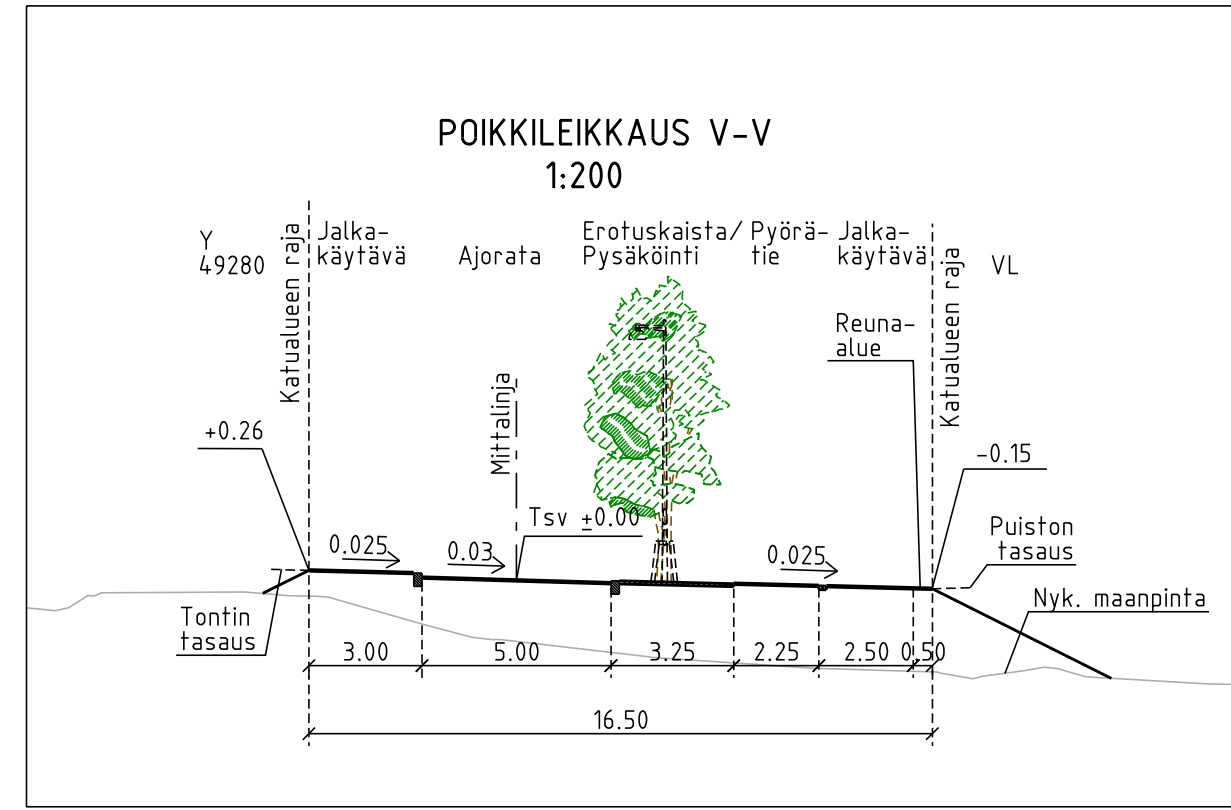
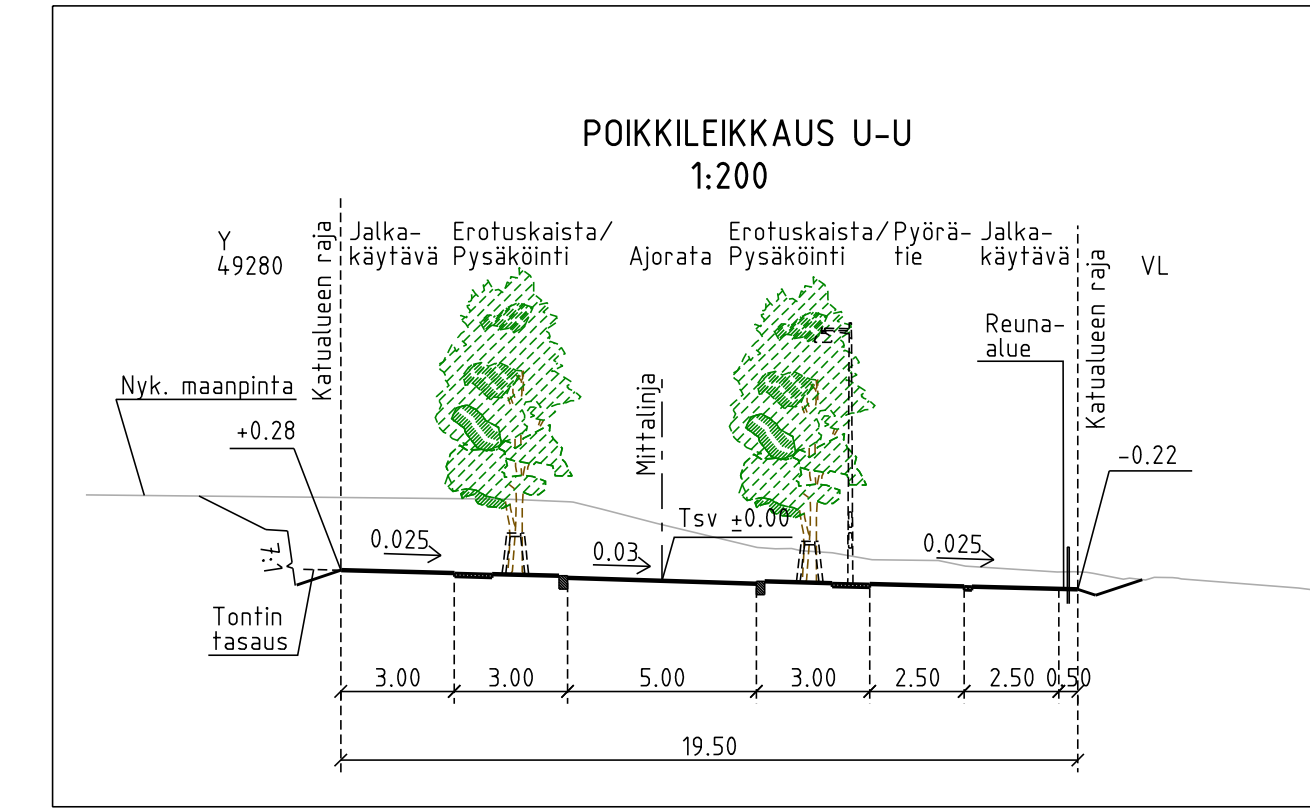
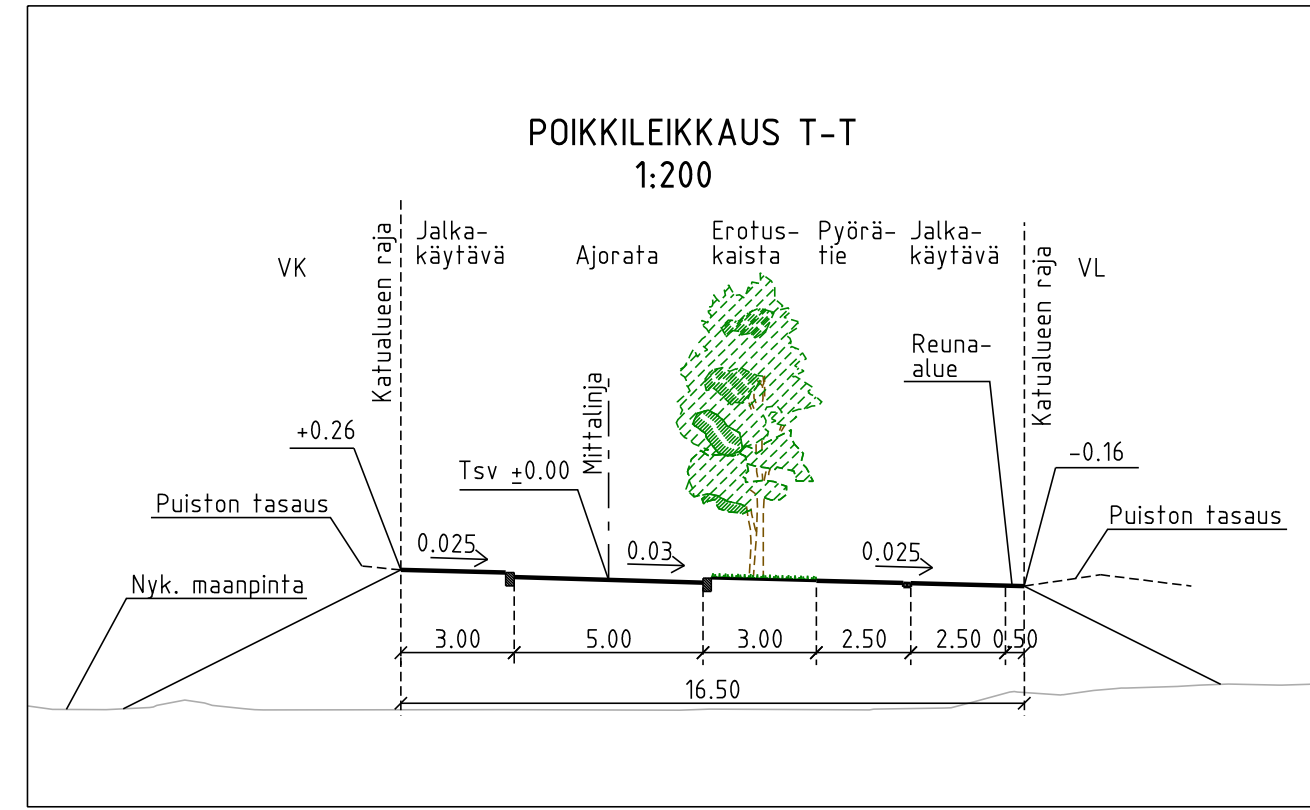




- PIIRUSTUSMERKINNÄT**
- Ajorata/jalkakäytävä ja pp, asfalttia
  - Reuna-alue asfalttia tai tontin pintamateriaalin mukaan
  - Nupukiveys, harmaa
  - Nupukiveys, musta / valkoinen
  - Noppakiveys, harmaa / sekavärinen
  - Betonikiveys, harmaa
  - Betonikiveys, musta
  - Nurmi
  - Istutettava lehtipuu runkosuojalla, 8 kpl / Istutettava lehtipuu runkosuojalla ja juuristoritillä, 18 kpl
  - Katualueelta poistettavat puut, 60 kpl / Katualueen ulkopuolelta kadun rakentamisen takia puistosta poistettavat puut, 4 kpl

Kadut kuivatetaan hulevesiviemäreillä.



Luiskaa jyrkennetty säilytettävän metsän kohdalla puiden säästämiseksi		24.4.2023	Reetta Putkonen
Helsinki Kaupunkiympäristön toimiala		www.hel.fi sähköposti: etunimi.sukunimi@hel.fi	
KAUP.O.SA, OSA-ALUE 49. Laajasalo, 494 Kruunuvuorenranta			
<b>STANSVIKIN RANTAKATU</b> välillä Mirandankatu - Varisluodonkatu			
Katusuunnitelma			
MK 1:500	LITTYY KORVAA KORVATTU ASEMAKAAVA LIKKNES.	NRO 31801/1 TASOKOORDINAATTO: ETRS-GK25 KORKEUSJÄRJESTELMÄ: NZ000	KHS KYLK HYV. 3.4.2023 TARK. 3.4.2023 PROJ. 28.3.2023 HYV. 28.3.2023 TARK. 28.3.2023 LAAT. 28.3.2023
Ratapihantie 11, PL 114, 00521 HELSINKI p. (09) 8565 3800, fax (09) 8565 3850 www.finnmap-infra.fi		Reetta Putkonen	Ismo Rantanen Anna Tienvieri Marko Ranta Rauno Matila Safu Suokas

