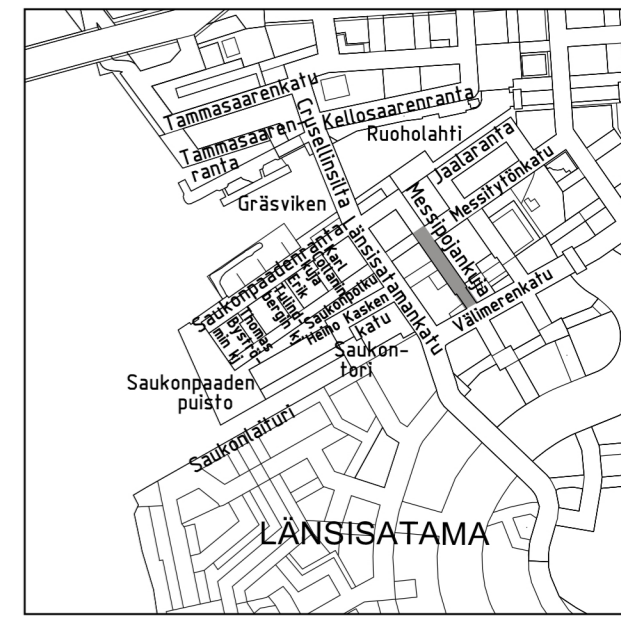


MERKINNÄT:

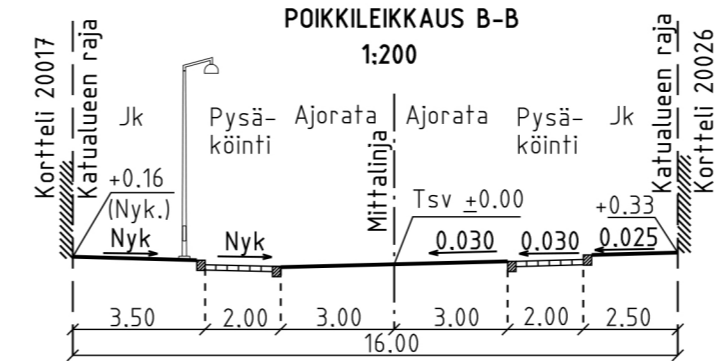
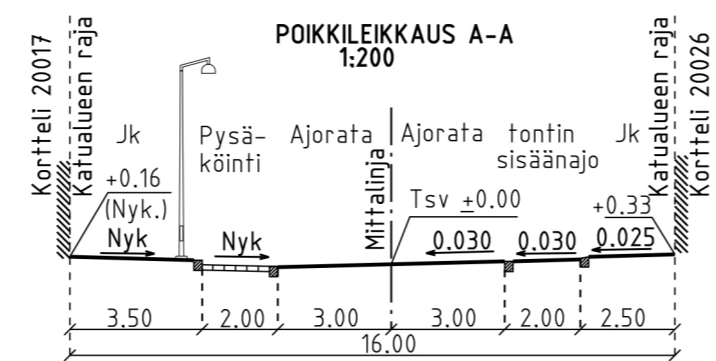
- Ajorata/jalkakäytävä ja pp, asfalttia
- Nupukiveys, harmaa
- Noppakiveys, harmaa
- Noppakiveys, musta
- Poistettava lehtipuu
- Reunatuki V220h, luonnonkivi, harmaa
- Reunatuki, madallettu/tuiskattu, luonnonkivi, harmaa
- Reunatuki, upotettu, luonnonkivi, harmaa
- Nykyinen valaisinpylväs
- Kadun likimääräinen korkeusasema

Kuivatus hoidetaan katukohtaisella hulevesiviemäröinnillä.



1:10 000

Jalkakäytävä	3.50
Pysäköinti	2.00
Ajorata	6.00
Pysäköinti	2.00
Jalkakäytävä	2.50



<b>Helsinki</b> Kaupunkiympäristön toimiala		www.hel.fi	
KAUP.O5A, O5A-ALUE		sähköposti: etunimi.sukunimi@hel.fi	
20. Länsisatama, Jätkäsaari			
<b>MESSIPOJANKUJA</b> välillä Martin Wegeliuksen kuja - Laivapojanaukio			
Katusuunnitelma			
MK	LIITTYY	NRO	KHS
1:500	KORVAA	29295	31146/1
1:200	KORVATTU	ASEMAKAAVA	TASOKOORDINAATISTO: ETRS-GK25
	LIKENNES.	6446-3	KORKEUSJÄRJESTELMÄ: N2000
			HYV. 12.3.2019 R. Putkonen
			TARK. 12.3.2019 I. Rantanen
			PROJ. 12.3.2019 P. Rantalainen
			HYV. 12.3.2019 K. Mäntyoja
			TARK. 12.3.2019 M. Eriksson
			LAAT. 12.3.2019 M. Jylhänlehto



WSP Finland Oy  
Heikkiläntie 7  
00210 Helsinki  
Puh: 0207 864 11