




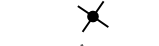
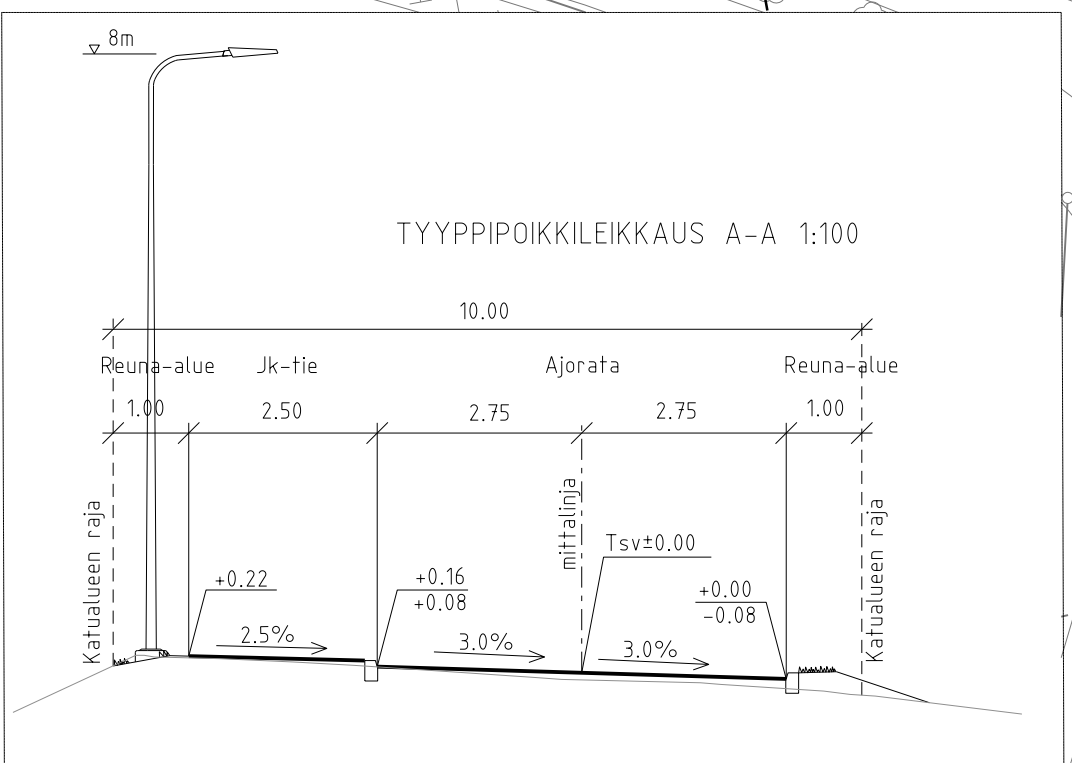
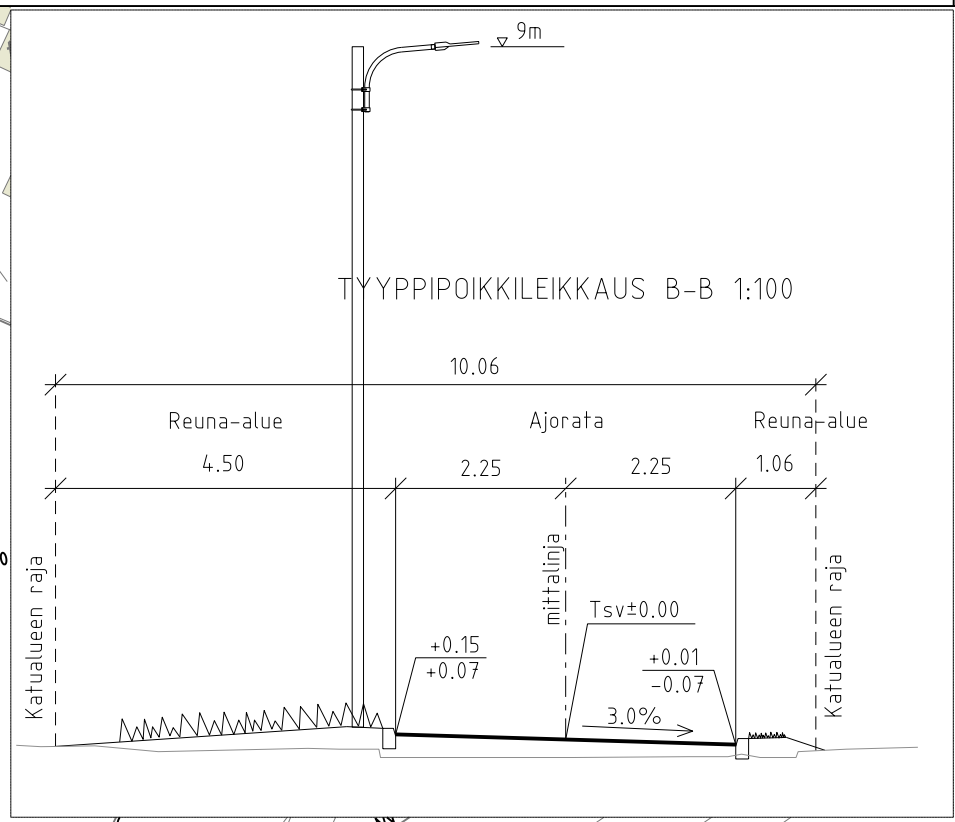
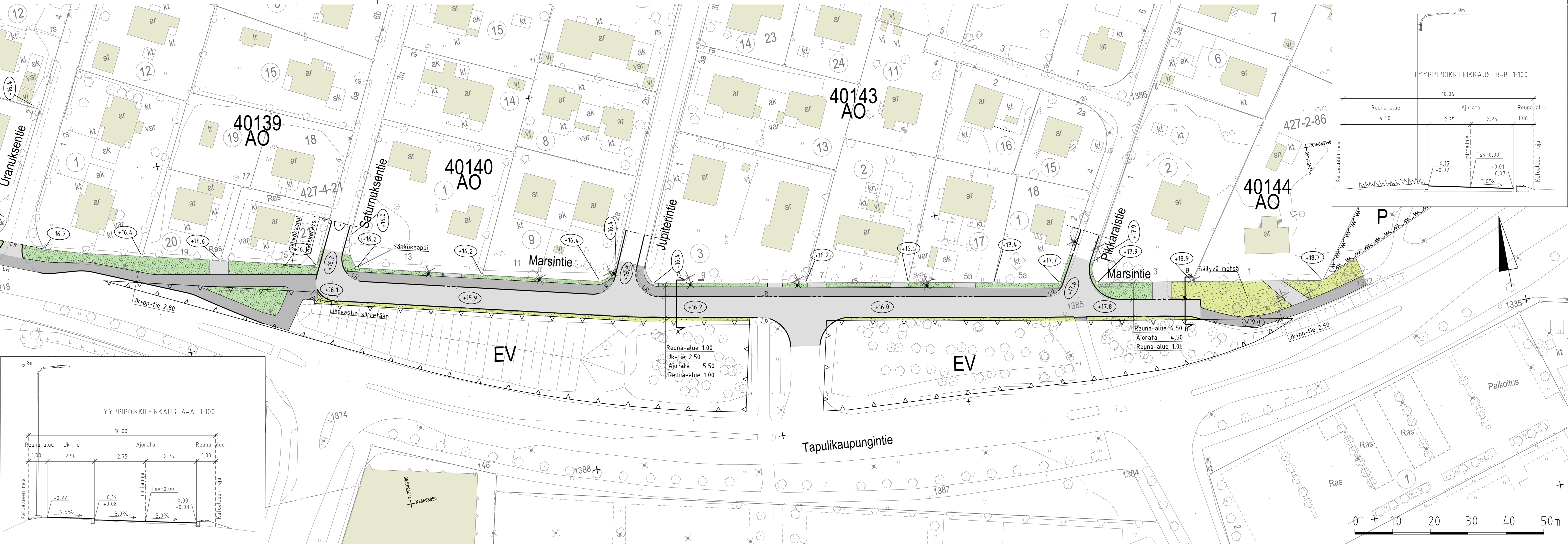


PIIRUSTUSMERKINNÄT

-  Ajorata/jalkakäytävä, asfalttia
-  Nurmetus
-  Niitty
-  (+16.5) Kadun likimääräinen korkeusasema
-  Reunatuki, luonnonkivi, harmaa
-  Reunatuki, madallettu/luiskattu luonnonkivi, harmaa
-  Reunatuki, upotettu, luonnonkivi, harmaa
-  Valaisinpylväs nykyinen/siirrettävä
-  Valaisinpylväs uusi sijainti
-  Poistettava havupuu

Katu kuivatetaan hulevesiviemäreillä, jotka liitetään kadun olemassa oleviin hulevesiviemäriin



Reuna-alue 1.00
Jk-tie 2.50
Ajorata 5.50
Reuna-alue 1.00

Reuna-alue 4.50 B
Ajorata 4.50
Reuna-alue 1.06

Helsinki Kaupunkiympäristön toimiala		www.hel.fi	
KAUP.O5A, O5A-ALUE		sähköposti: etunimi.sukunimi@hel.fi	
40. Suutarila, Tapulikaupunki			
MARSINTIE			
Katusuunnitelma			
MK	LIITTYY	NRO	KHS
1:500	KORVAA	31330/1	KYLK
1:100	KORVATTU	TASOKOORDINAATISTO: ETRS-GK25	HYV. 6.10.2020
	ASEMAKAAVA	KORKEUSJÄRJESTELMÄ: N2000	TARK. 6.10.2020
	LIIKENNES.		PROJ. 6.10.2020
			HYV. 6.10.2020
			TARK. 6.10.2020
			LAAT. 6.10.2020



- Reetta Putkonen
- Ismo Rantanen
- Anni Tirri
- Antti Kosonen
- Joel Lerkki

