
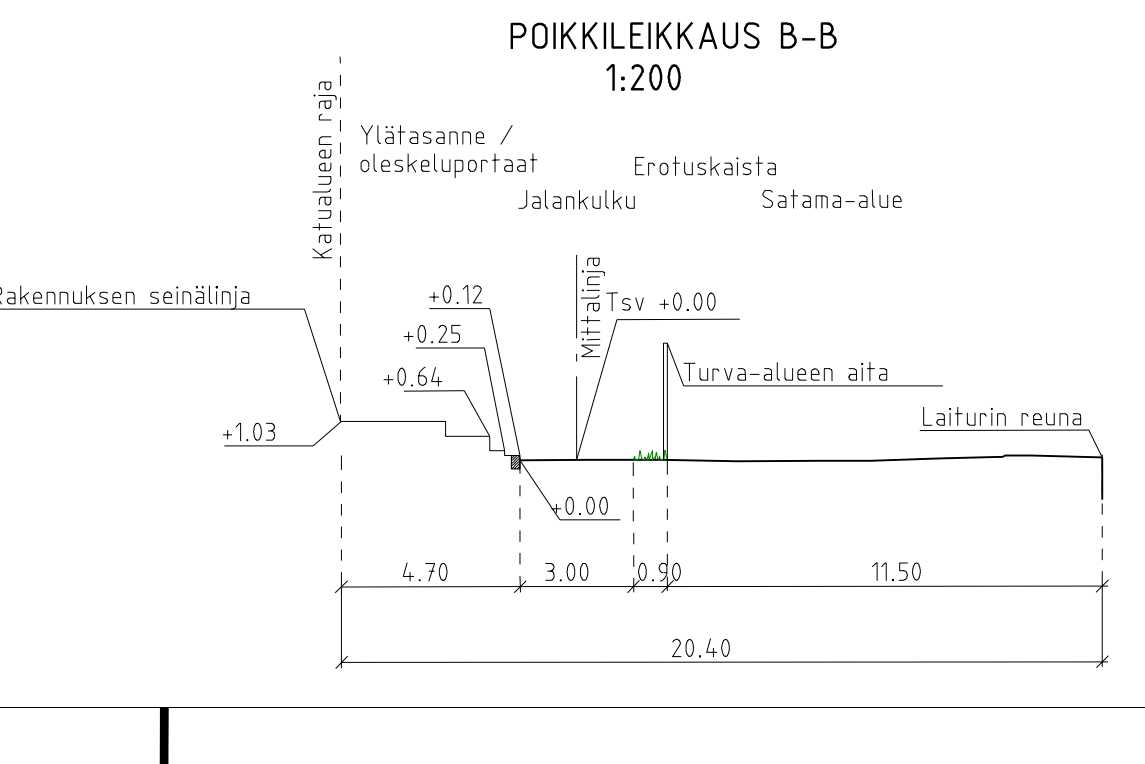
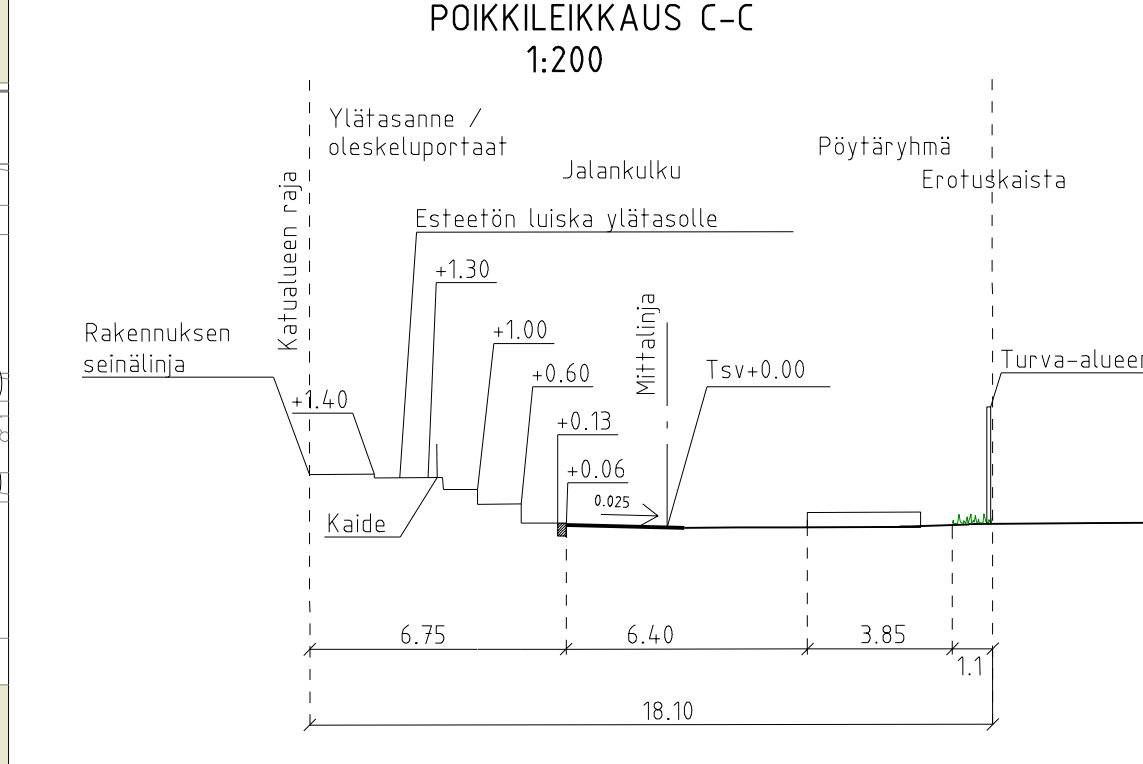
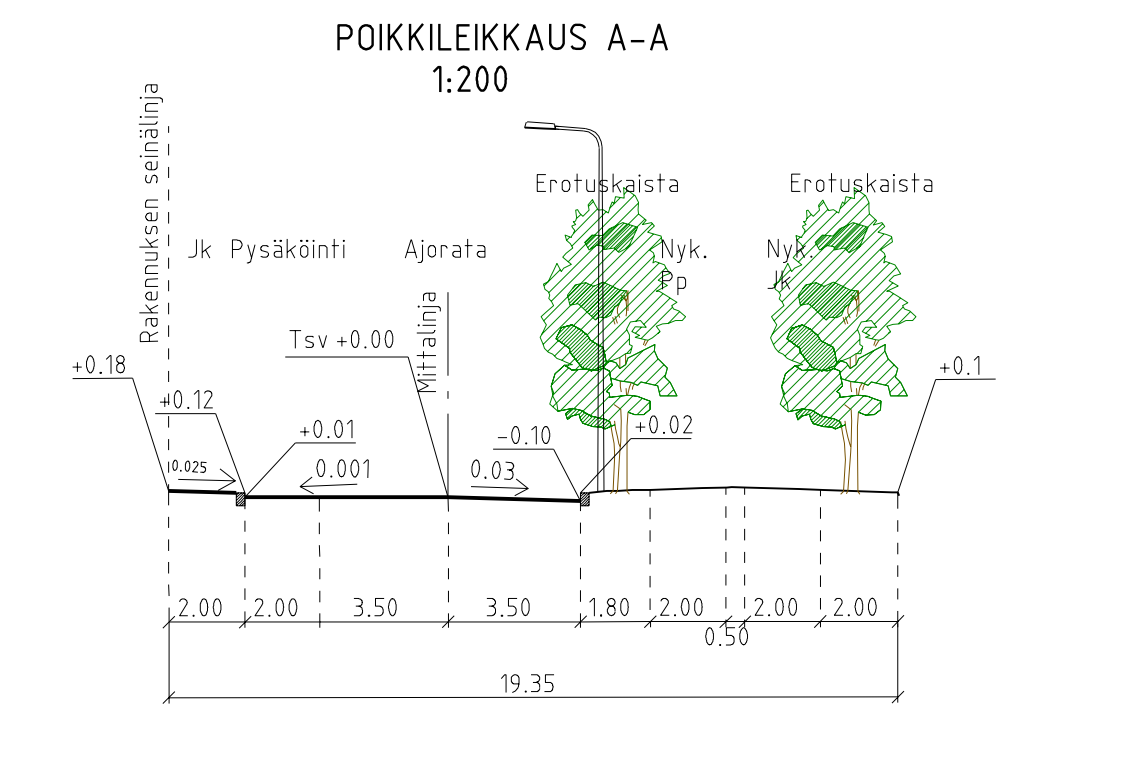
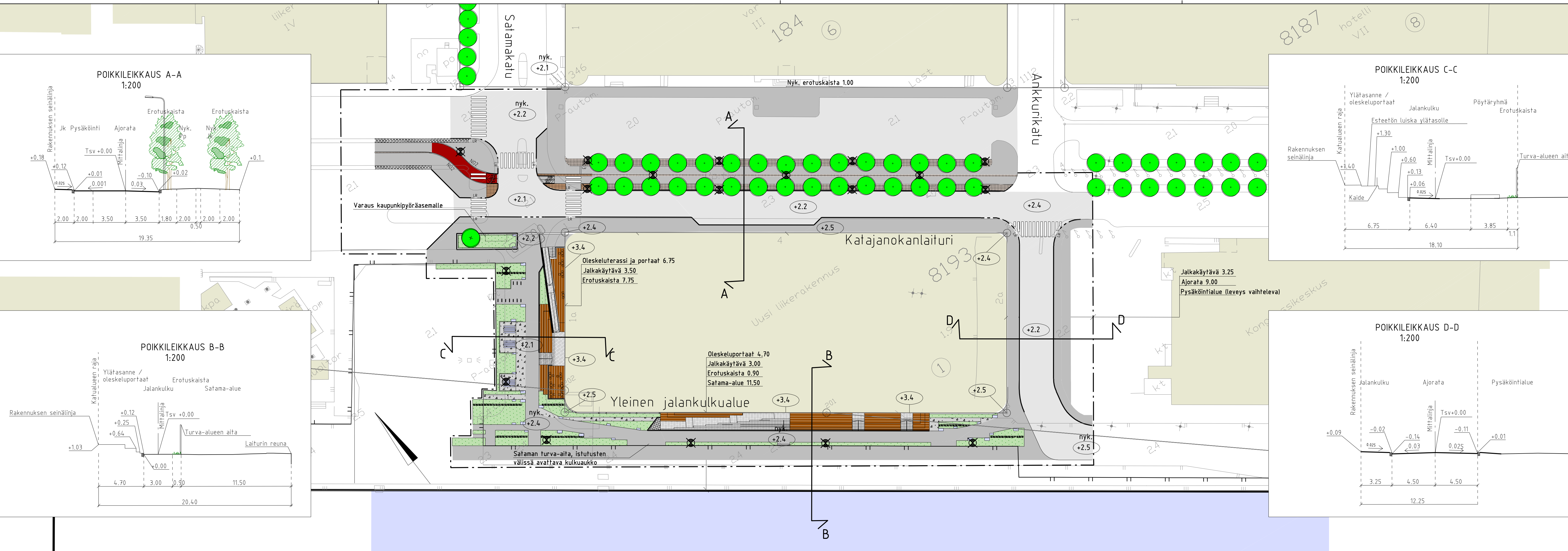


1:10 000



PIIRUSTUSMERKINNÄT

- Ajorata/jalkakäytävä ja pp, asfalttia
- Pyörätie, punaruskea asfaltti
- Terassirakenne/porras, puuverhous
- Terassirakenne/porras, luonnonkiverhous
- Nupukiveys, nykyinen
- Noppakiveys, uusi / nykyinen
- Somero
- Istutettava matala kasvillisuus
- Istutettava lehtipuu
- Nykyinen lehtipuu
- Kadun nykyinen korkeusasema
- Kadun likimääräinen korkeusasema
- Reunatuki, luonnonkivi, punainen
- Reunatuki, madallettu/luiskattu, luonnonkivi, punainen
- Reunatuki, upotettu, luonnonkivi, punainen
- Reunatuki, nykyinen
- 2:n kiven harmaa noppakiviraita
- 3:n kiven harmaa noppakiviraita
- Sataman turva-alueen aita avattavin kulkuaukoin
- Tukimuuri, betoni, luonnonkiverhoitu, harmaa
- Asfalttipalat poistettavasta asfaltista
- Luonnonkivipaasi
- Pöytäryhmä
- Valaisinpylväs
- Pyöräteline

Katu kuivatetaan hulevesiviemäreillä, jotka liitetään Katajanokanlaiturin ja Satamakadun olemassa oleviin viemäriin.

Helsinki		Kaupunkiympäristön toimiala		www.hel.fi	
KAUP OSA, OSA-ALUE		08. Katajanokka		sähköposti: etunimi.sukunimi@hel.fi	
KATAJANOKANLAITURI, SATAMAKATU, ANKKURIKATU					
välillä Satamakatu - Ankkurikatu					
Katusuunnitelmien koostepirustus					
HK	LIITTYÄ	NRO	KHS		
1:500	KORVAA	31840/2	KYLK		
1:200	KORVATTU	TASOKOORDINAATISTO: ETRS-GK25	HYV.	9.1.2024	Reetta Putkonen
	ASEMAKAAVA	12654	TARK.	9.1.2024	Ismo Rantanen
	LIKENNES.	KORKEUSJÄRJESTELMÄ: N2000	PROJ.	9.1.2024	Anna Tienvieri
			HYV.	19.12.2023	Markus Ventola
			TARK.	19.12.2023	Hamlikar Alava Bergroth
			LAAT.	19.12.2023	Markus Lakanen

