
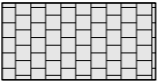

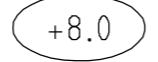



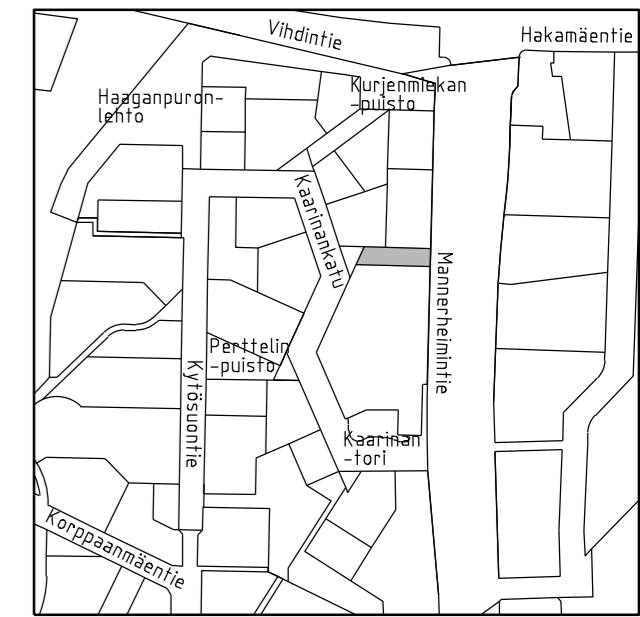


PIIRUSTUSMERKINNÄT

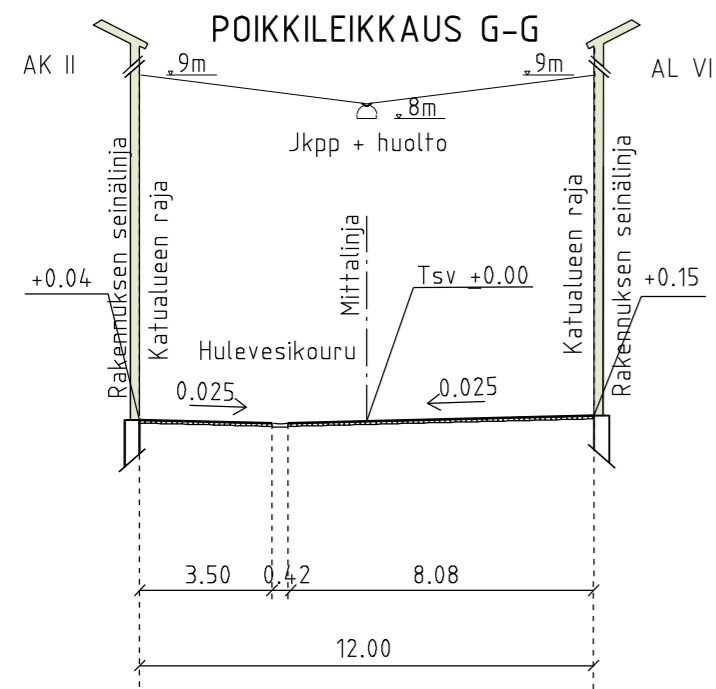
-  Suunnittelualueen raja
-  Graniittilaatta, harmaa
-  Nupukivi, tummanharmaa
-  Kadun likimääräinen korkeusasema
-  Pyöräteline
-  Uusi ripustusvalaisin, korkeus 8m
Valaistusvaijerin kiinnitys julkisivuun ripustuskiinnikkeellä
-  Hulevesikoulu, luonnonkivi, harmaa

Katu kuivatetaan hulevesiviemäriä, joka liitetään Kaarinankadun suunniteltuun viemäriin.

Nykyinen metsäinen alue uudelta Halikonkujan katualueelta joudutaan poistamaan kokonaisuudessaan



1:10 000



A	Päivitetty pohjakarttaa, tasausta ja lisätty teksti metsäalueen poistamisesta.	31.1.2024	T. Mäenpää	J. Väisänen
Helsinki			Kaupunkiympäristön toimiala	
www.hel.fi			sähköposti: etunimi.sukunimi@hel.fi	
KAUP.O.SA, OSA-ALUE				
16. Ruskeasuo, Pikku Huopalahti				
HALIKONKUJA				
Katusuunnitelma				
MK	LIITTYY	NRO	KHS	
1:500	KORVAA	31567/1	KYLK	
	KORVATTU	TASOKOORDINAATISTO: ETRS-GK25	HYV.	4.1.2022 R. Putkonen
	ASEMAKAAVA 12591	KORKEUSJÄRJESTELMÄ: N2000	TARK.	4.1.2022 I. Rantanen
	LIIKENNES. 7013		PROJ.	4.1.2022 S. Hurskainen
SITOWISE			HYV.	4.1.2022 J. Väätäinen, M. Oittinen
Linnoitustie 6 02600 Espoo 020 747 6000 www.sitowise.com			TARK.	4.1.2022 A. Patama, J. Tiainen
			LAAT.	4.1.2022 T. Mäenpää