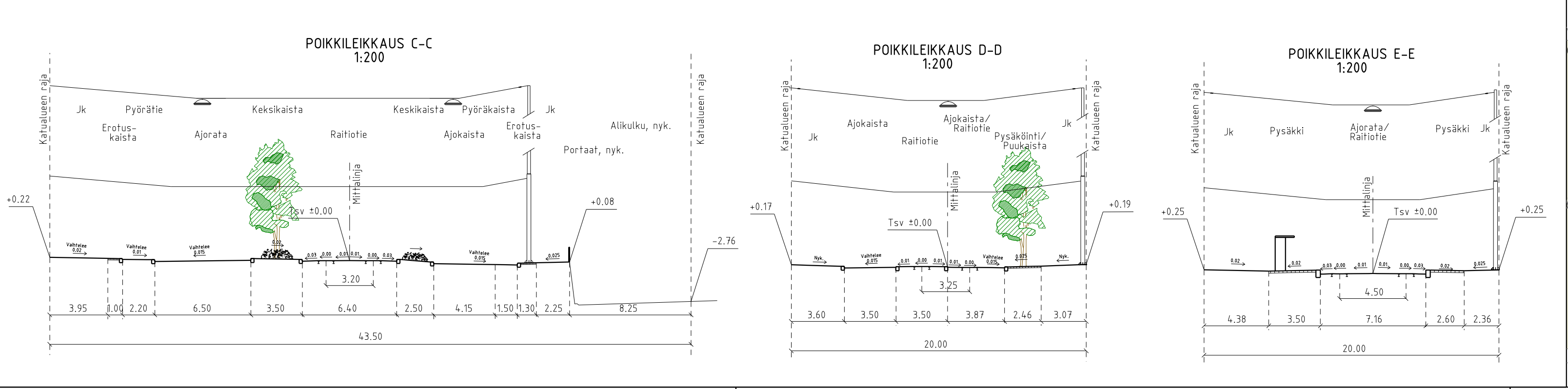
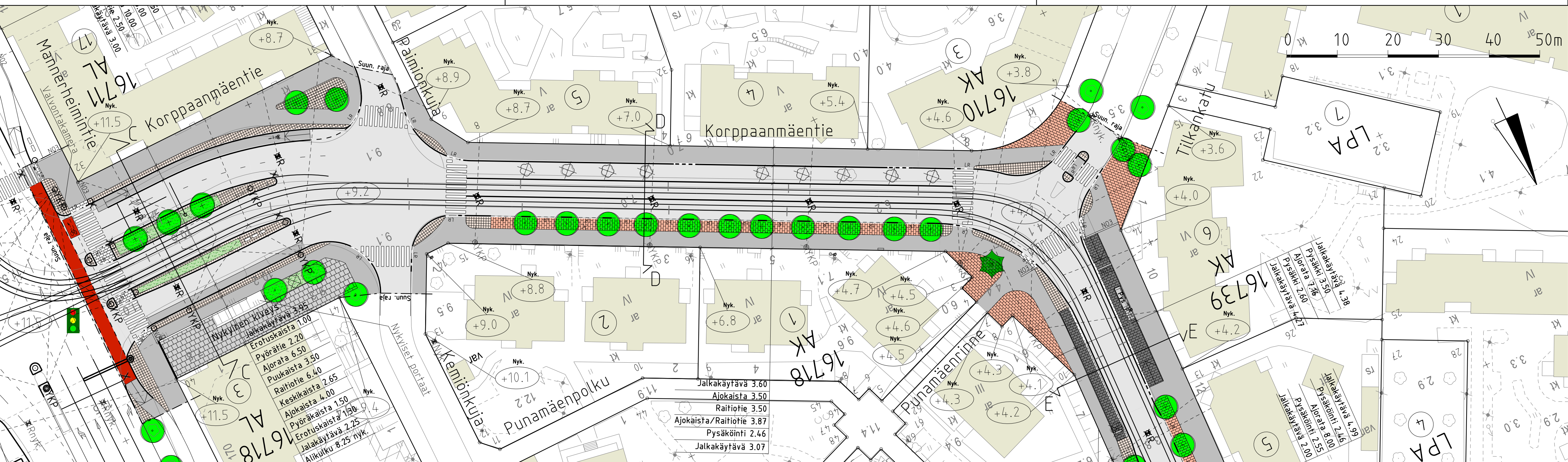
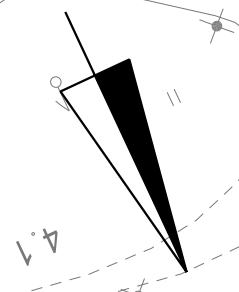


1:10 000

PIIRUSTUSMERKINNÄT

- Ajorata/jalkakäytävä/jk+pp, asfalttia
- Pyöräkaista, punainen, pinnoite
- Noppakiveys, sekavärinen
- Betonikivi, harmaa/punainen
- Betonikiveys, valkoinen
- Betonikiveys, harmaa
- Betonikiveys, punainen
- Betonikiveys, musta  
2:n kiven valkoinen betonikiviraita  
3:n kiven harmaa noppakiviraita
- Lehtipensas, matala
- Kadun likimääräinen korkeusasema
- Kadun nykyinen korkeusasema
- Istutettava lehtipuu ja istutettava lehtipuu juuristoritilällä
- Nykyinen lehtipuu
- Nykyinen havupuu
- Poistettava puu
- Reunatuki, luonnonkivi, punainen
- Madallettu reunatuki, luonnonkivi, punainen
- Luiskattu reunatuki, luonnonkivi, punainen
- 2:n kiven harmaa noppakiviraita
- 3:n kiven harmaa noppakiviraita
- Roska-astia
- Kaide
- Pysäkkikatos
- Liikennevalo-ohjattu liittymä

- Liikennevalopylväs
  - Liikennevaloulokeporttaali
  - Portaali
  - OYKP
  - Yhteiskäyttöpylväs
  - Ripustusvalaisin
  - Sähkökaappi
- Katu kuivatetaan hulevesiviemäreillä.



Helsinki		Kaupunkiympäristön toimiala		www.hel.fi	
KAUP.OSA, OSA-ALUE		16. Ruskeasuon, Pikku Huopalahti		sähköposti: etunimi.sukunimi@hel.fi	
<b>KORPPAANMÄENTIE</b> välillä Mannerheimintie-Kytösuoentie					
Katusuunnitelma					
MK	LITTYY	31385	NRO	31387/1	KHS
1:500	KORVAA				KYLK
1:200	KORVATTU		TASOKOORDINAATISTO:		HYV.
	ASEMAKAAVA	9090	ETRS-GK25		5.2.2021
	LIKENNES.		KORKEUSJÄRJESTELMÄ:		TARK.
			NZ000		5.2.2021
SITOWISE		Linnolitustie 6D 02600 Espoo 020 747 6000 www.sitowise.com		HYV.	
				5.2.2021	
				TARK.	
				5.2.2021	
				LAAT.	
				5.2.2021	
				R. Putkonen	
				I. Rantanen	
				K. Hämläinen	
				J. Väätäinen	
				J. Lahti	
				K. Reittu / J. Koskela	