

Vanhanlinnantien järjestelyt täsmennyvät mahdollisen raitiotien tarkemman suunnittelun yhteydessä

Pysäköinnin ajoyhteys

Aukion huoltoyhteys

Suojatievaraus, vaatii liikennevalot

Polkupyöräliityntäpysäköinti

Alikulkuun laskeva luiska

Alikulkuun laskeva luiska

Polkupyöräliityntäpysäköinti

Pihan huoltoyhteys

Tukimuuri

Mopolla ajo sallittu

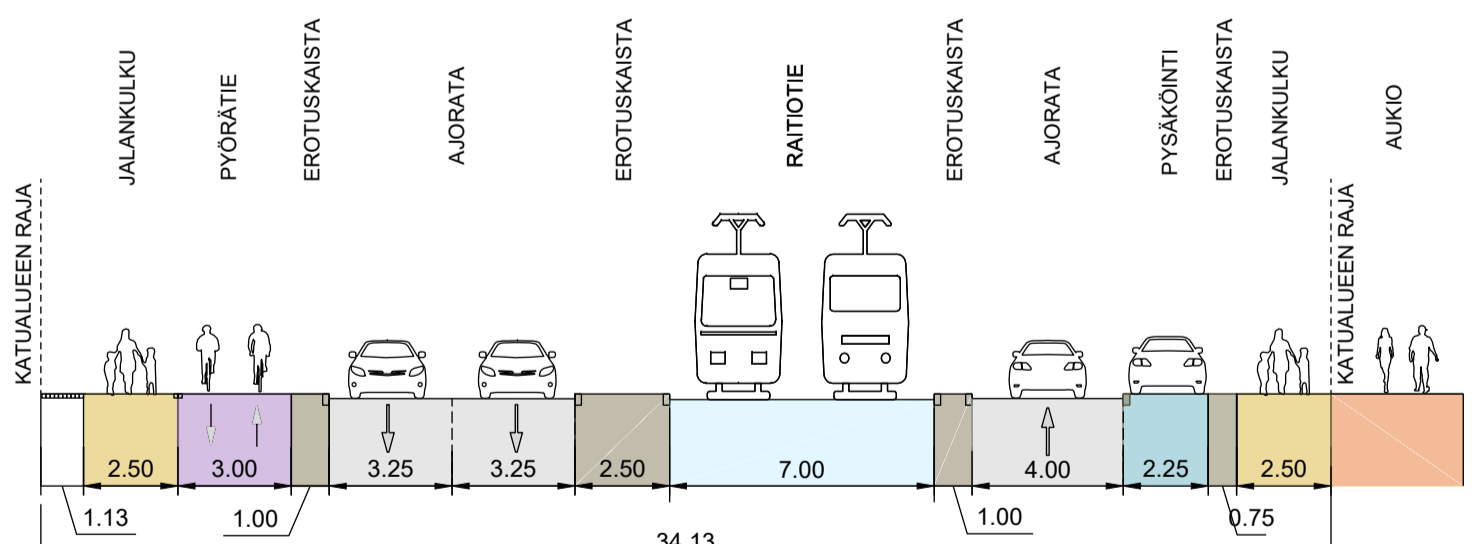
Jalankulkuyhteys tonttiraisitteena, joko portaat tai luiska 1:12,5

Rantakartanon tie väistämismvöllisenä

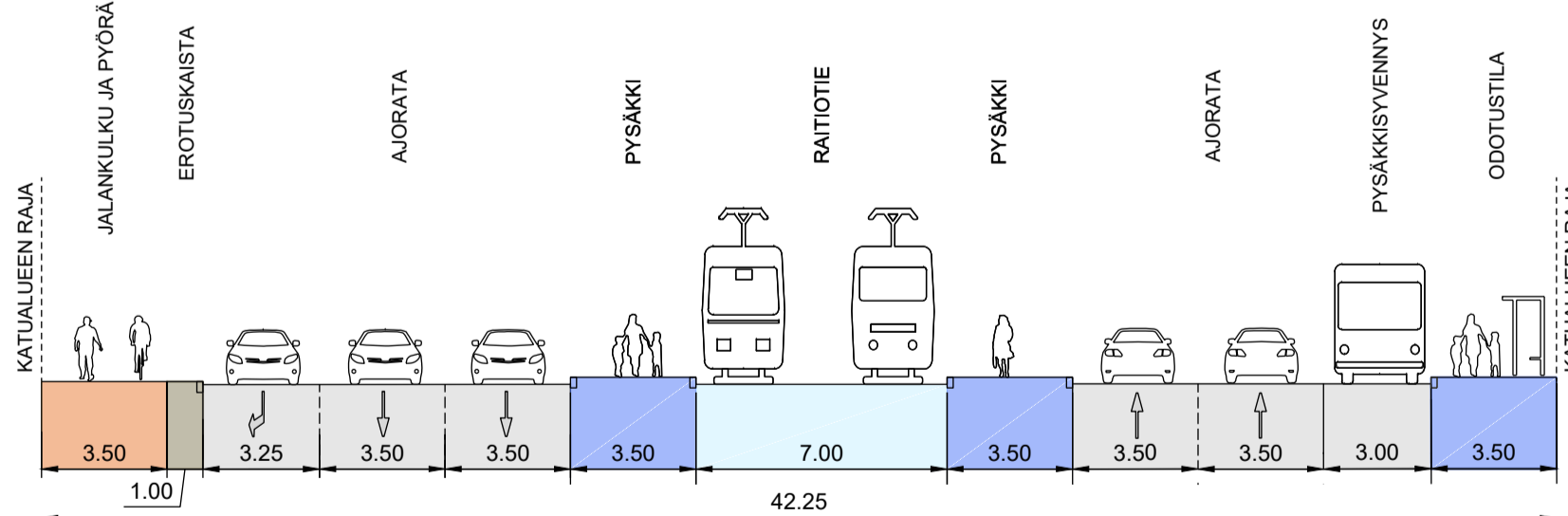
PIIRUSTUSMERKINNÄT

- Suunnitelma-alueen raja
- Liikennevalot
- Jalkakäytävä
- Jalkakäytävä / yleiselle jalankululle varattu alueen osa tontilla
- Yhdistetty jalankulku ja pyörätie
- Pyörätie jalankulun tasossa
- Pyöräkatu
- Pyörätie, 3-taso
- Ajorata
- Aukio
- Istutuskaisia
- Koroke / erotuskaisia
- Pysäkki
- Pysäköinti
- Raitiotie

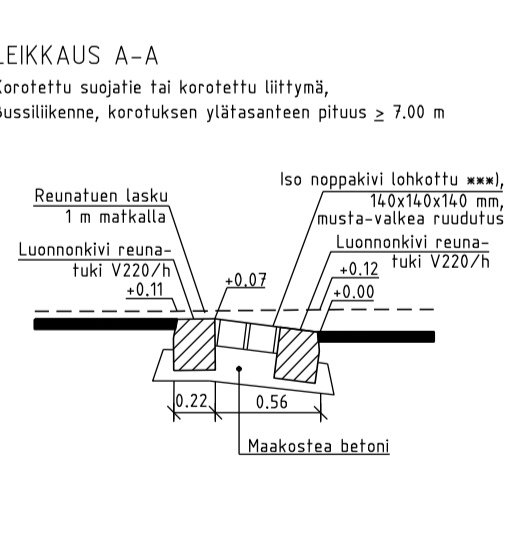
BRAHELINNANTIE
Leikkaus A-A
1:200



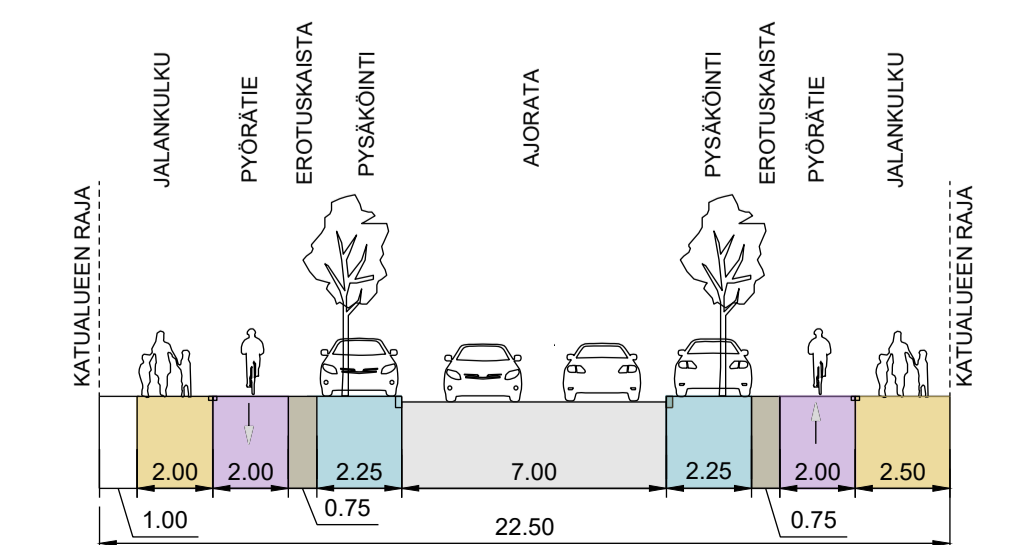
ITÄVÄYLÄ
Leikkaus B-B
1:200



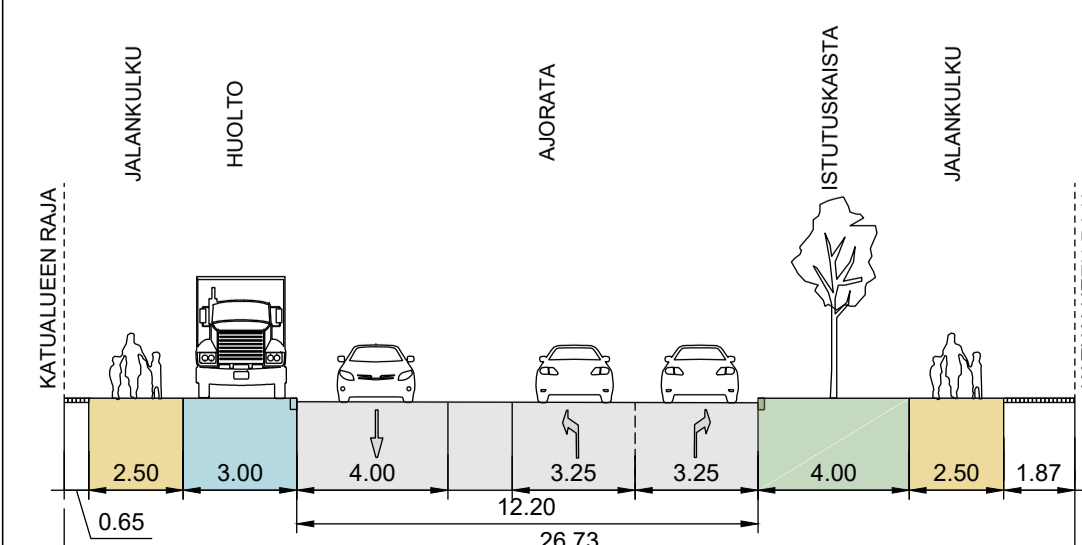
VANHANLINNANTIEN KOROTUS
Leikkaus C-C
ks. tyyppiirustus 30187_702



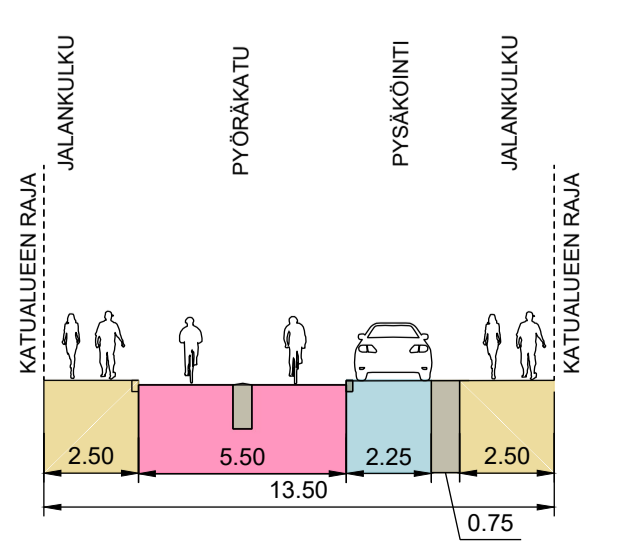
VANHANLINNANTIE
Leikkaus D-D
1:200



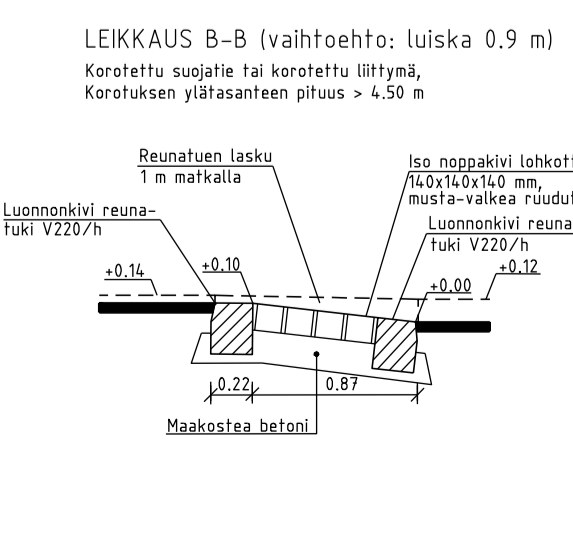
PUOTILANPORTTI
Leikkaus E-E
1:200



PUOTILAN METROKATU
Leikkaus F-F
1:200



RANTAKARTANONTIEN KOROTUS
Leikkaus G-G
ks. tyyppiirustus 30187_702



Helsinki Kaupunkiympäristön toimiala www.hel.fi
sähköposti: etunimi.sukunimi@hel.fi

KAUP.OSA
45. Vartiokylä

ÖSTERSUNDOMIN RAITIOTIEN TILAVARAUS PUOTILAN METROASEMAN LÄHEISYYDESSÄ

Liikennesuunnitelma, luonnos

MK	LIITTYÄ	NRO	KHS	
1:1000	KORVAA		KYLK	
	KORVATTU	TASOKOORDINAATISTO: ETRS-GK25	HYV.	
	ASEMAKAAVA	12919	TARK.	Jouni Korhonen
	LIIKENNES.	KORKEUSJÄRJESTELMÄ: N2000	PROJ.	Jussi Jääskä
			HYV.	
			TARK.	
			LAAT.	Topi Jormalainen

RAMBOLL Ramboll Finland Oy
PL 25, Itsehallintokuja 3
02601 ESPOO
puh. 020 755 611