






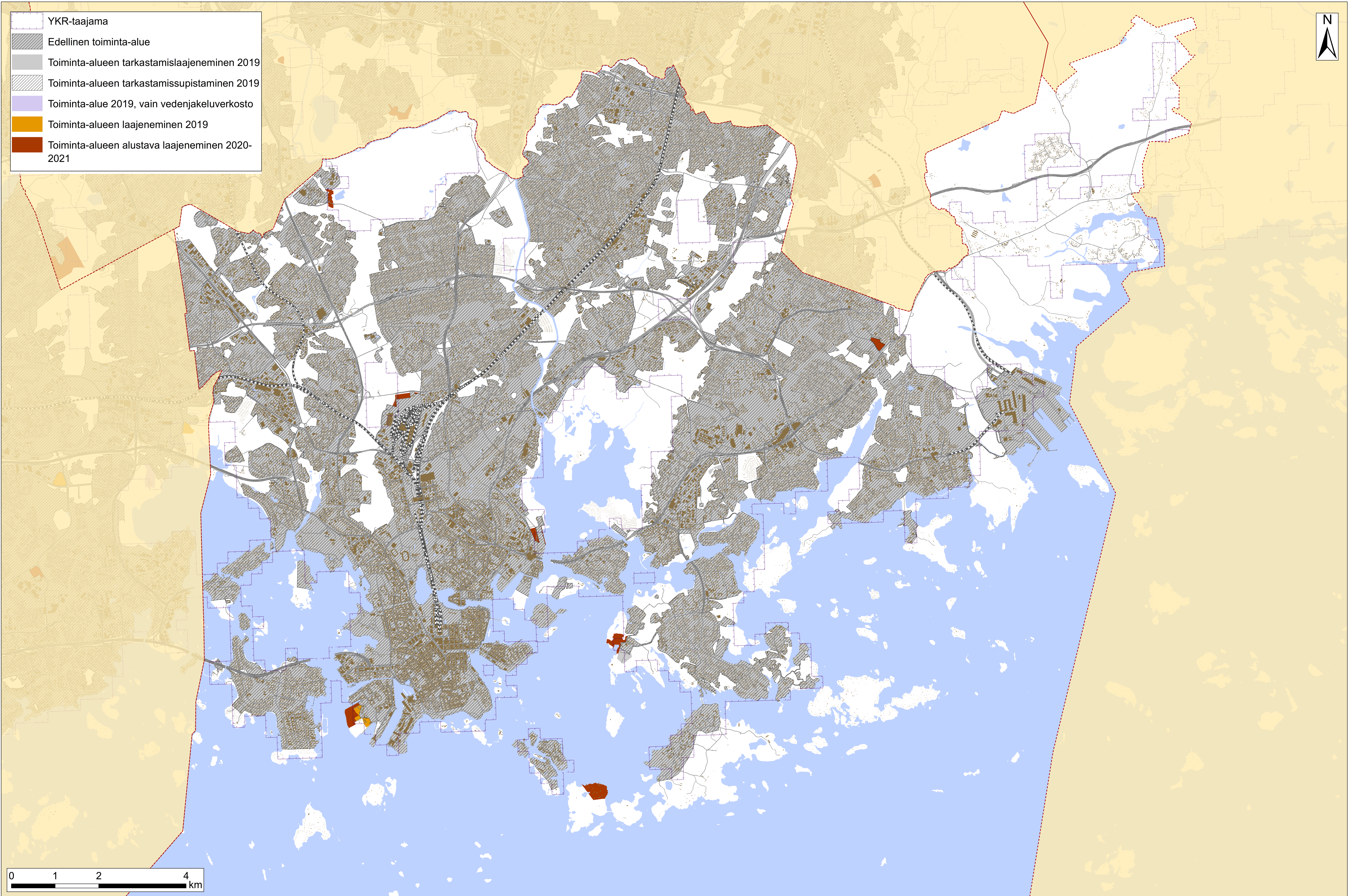


-  YKR-taajama
-  Edellinen toiminta-alue
-  Toiminta-alueen tarkastamislajajeneminen 2019
-  Toiminta-alueen tarkastamissupistaminen 2019
-  Toiminta-alue 2019, vain vedenjakeluverkosto
-  Toiminta-alueen laajeneminen 2019
-  Toiminta-alueen alustava laajeneminen 2020-2021



Maastotietokanta, korkeusmallit, Maanmittauslaitos, 2019
 Pohjavesialueet, Luonnonsuojelu, SYKE & ELY-keskukset, 2019

Muutokset, Helsingin kaupunki
 Toiminta-alue muodostettu 1.1.2018 voimassa olleiden kiinteistörajojen mukaan



HSY
 Vesihuollon toiminta-alue 2019-2021
 101010173-001
 14.6.2019