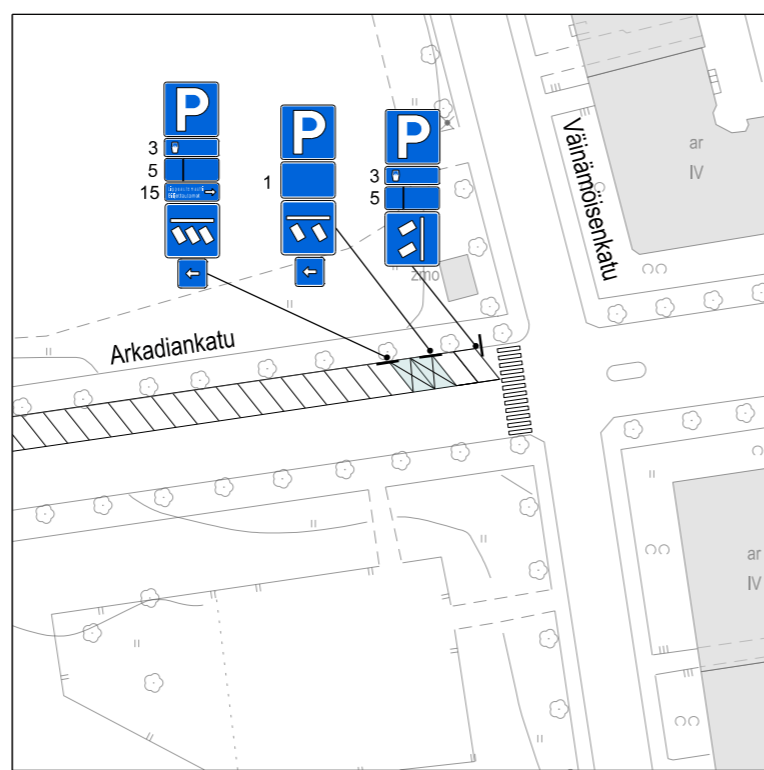
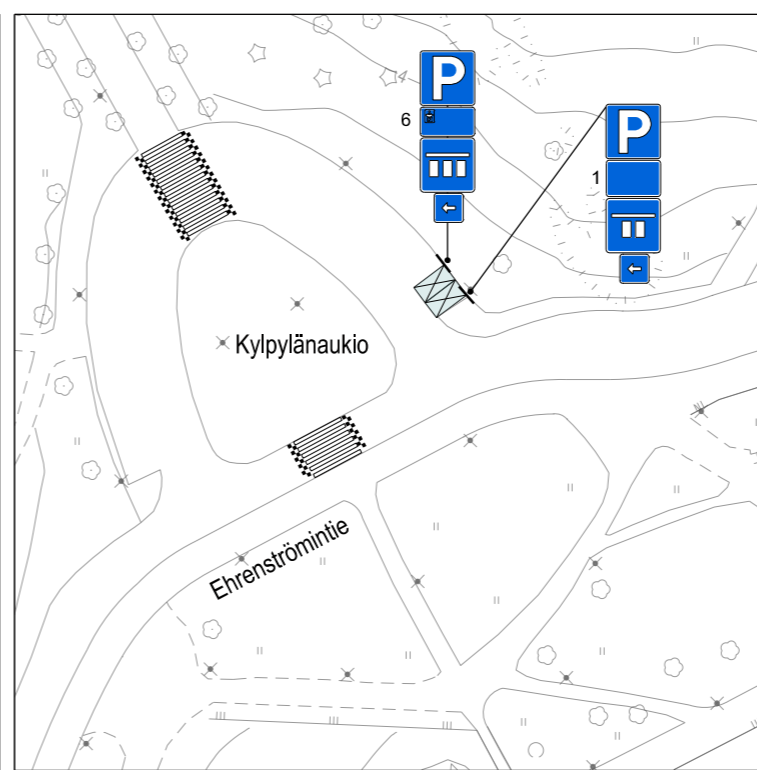


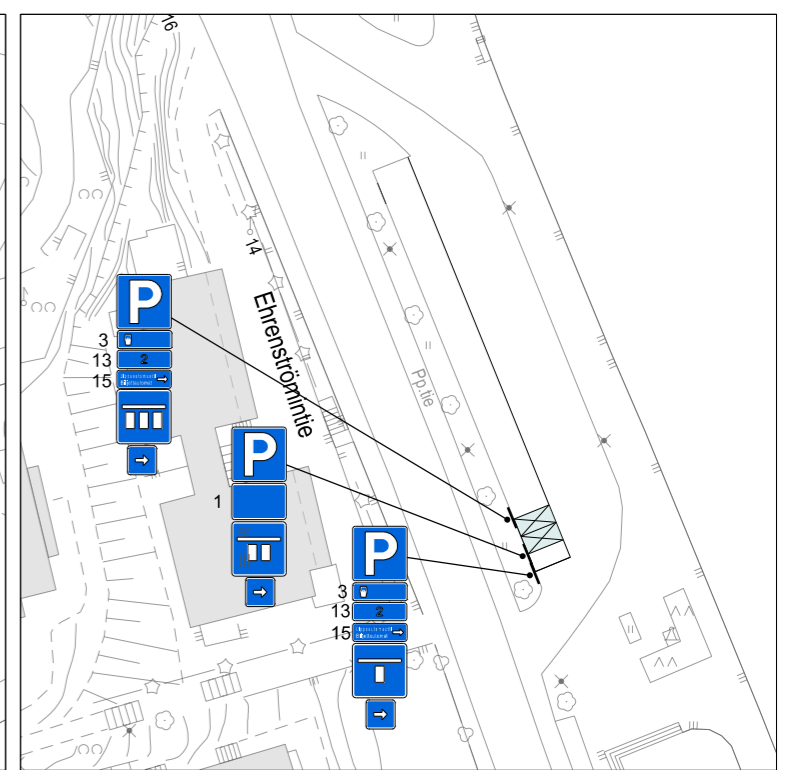
2, Hernesaarenkatu



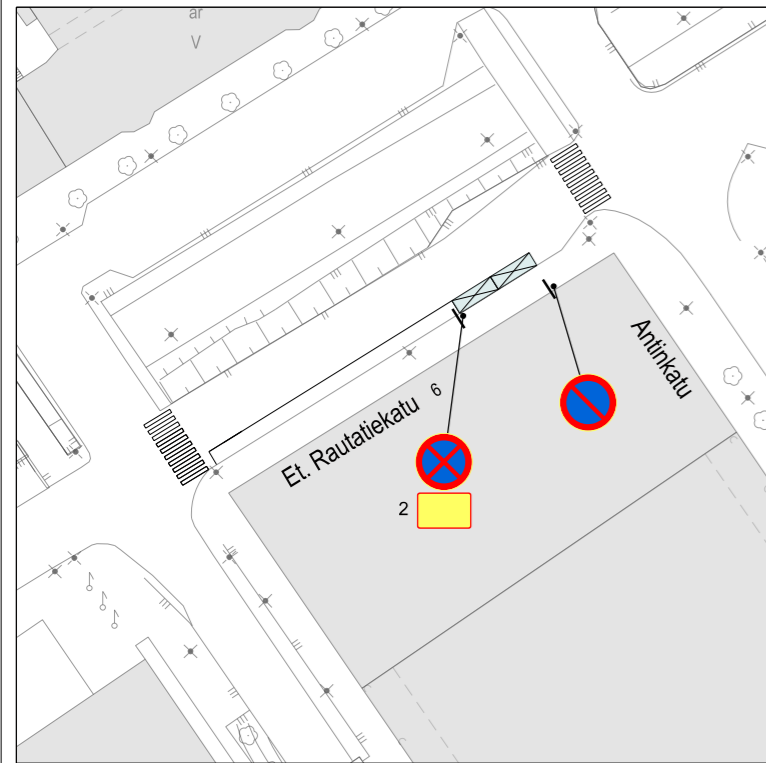
8, Arkadiankatu



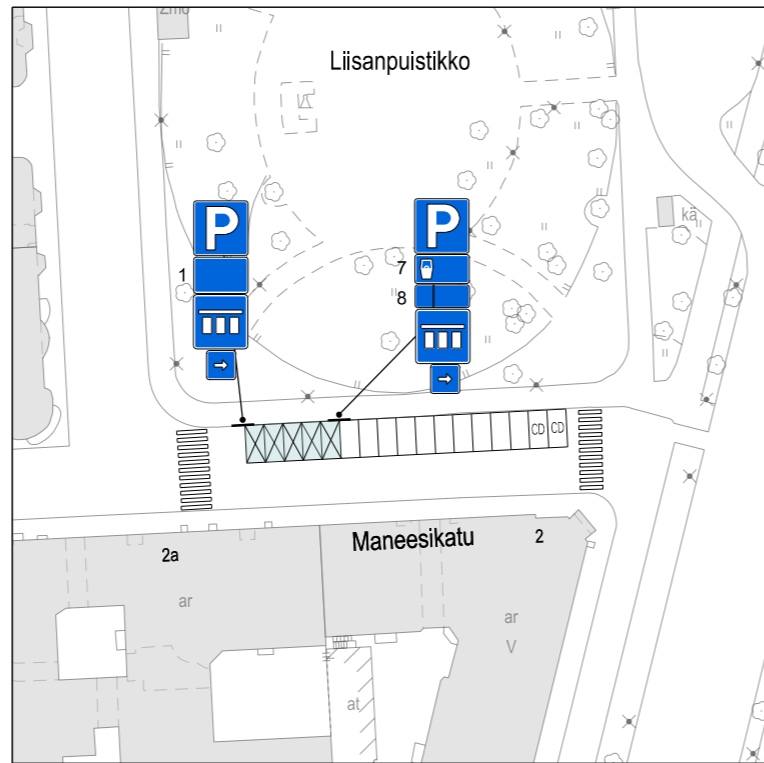
12, Kylpyläaukio



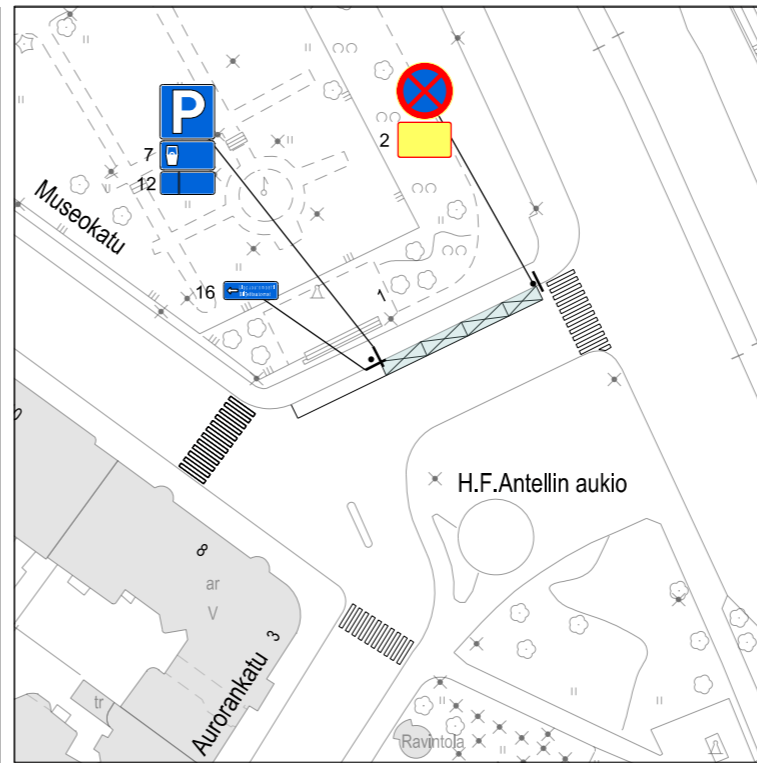
13, Ehrenströmintie



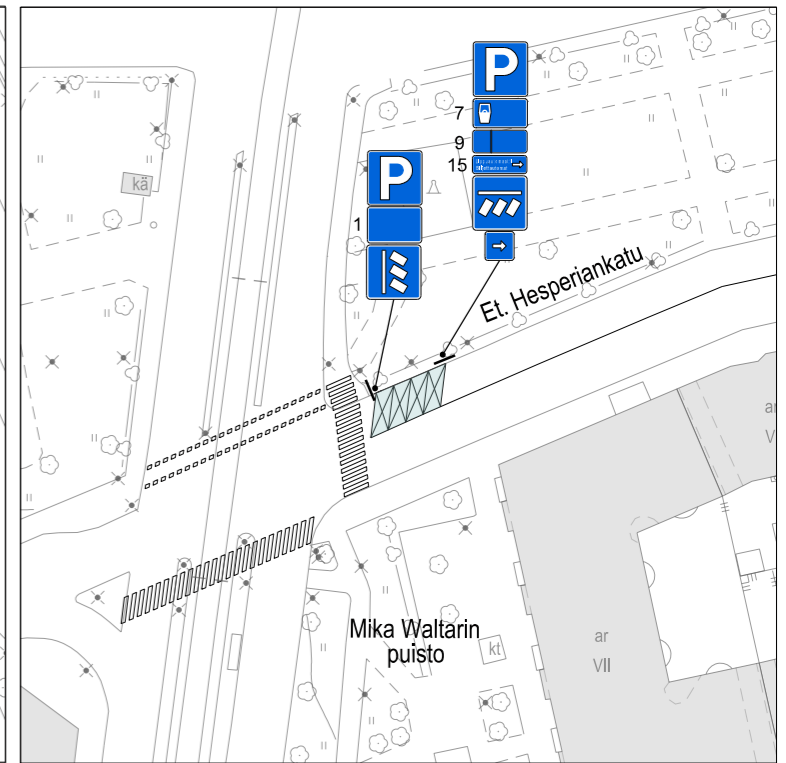
17, Eteläinen rautatiekatu 6



19, Maneesikatu



20, Aurorankatu



21, Eteläinen Hesperiankatu

1
Vain sähköautojen lataukseen
Endast för laddning av elbilar

2
Sähköautojen lataus sallittu
Laddning av elbilar tillåten

3
9-21

4
Vyöhyke Zon 2
Maksu ei koske P-lunnuksella:
Avgiften gäller ej med P-tecknet: B

5
Vyöhyke Zon 2
Maksu ei koske P-lunnuksella:
Avgiften gäller ej med P-tecknet: F

6
4h
6-20

7
9-21
(9-18)

8
Vyöhyke Zon 1
Maksu ei koske P-lunnuksella:
Avgiften gäller ej med P-tecknet: E

9
Vyöhyke Zon 1
Maksu ei koske P-lunnuksella:
Avgiften gäller ej med P-tecknet: F/H

12
Vyöhyke Zon 1
Maksu ei koske P-lunnuksella:
Avgiften gäller ej med P-tecknet: F

13
Vyöhyke Zon 2

15
Lippuautomaatti
Biljettautomat

16
Lippuautomaatti
Biljettautomat



Sähköauton latauspiste

0 10 20 30 40 50 m



Helsinki		Kaupunkiympäristön toimiala		Liikenne- ja katusuunnittelu	
SÄHKÖAUTOJEN LATAUSPISTEET (osa 1/3)					
NROT: 2, 8, 12, 13, 17, 19, 20, 21					
(2, 8, 12, 13, 17, 19, 20, 21, 24, 25, 28, 29, 33, 39, 43, 49, 50, 130, 132, 133)					
Mittakaava	Diäärinro	HEL 2020-000952	Piirustusno	Päiväys	31.1.2020
1:1000	Hanke	0000_0	7030	Muutettu pvm	00.00.0000
Asemakaava		00000	Tasokoordinaatisto	Hyväksyjä	Reetta Putkonen
Käsittelyt	Lksp	31.1.2020	ETRS-GK25	Tarkastanut	Jouni Korhonen
			Korkeusjärjestelmä	Laatinut	Jari Tikkanen
			N2000		