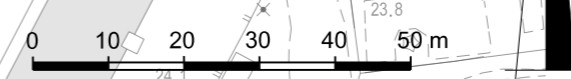
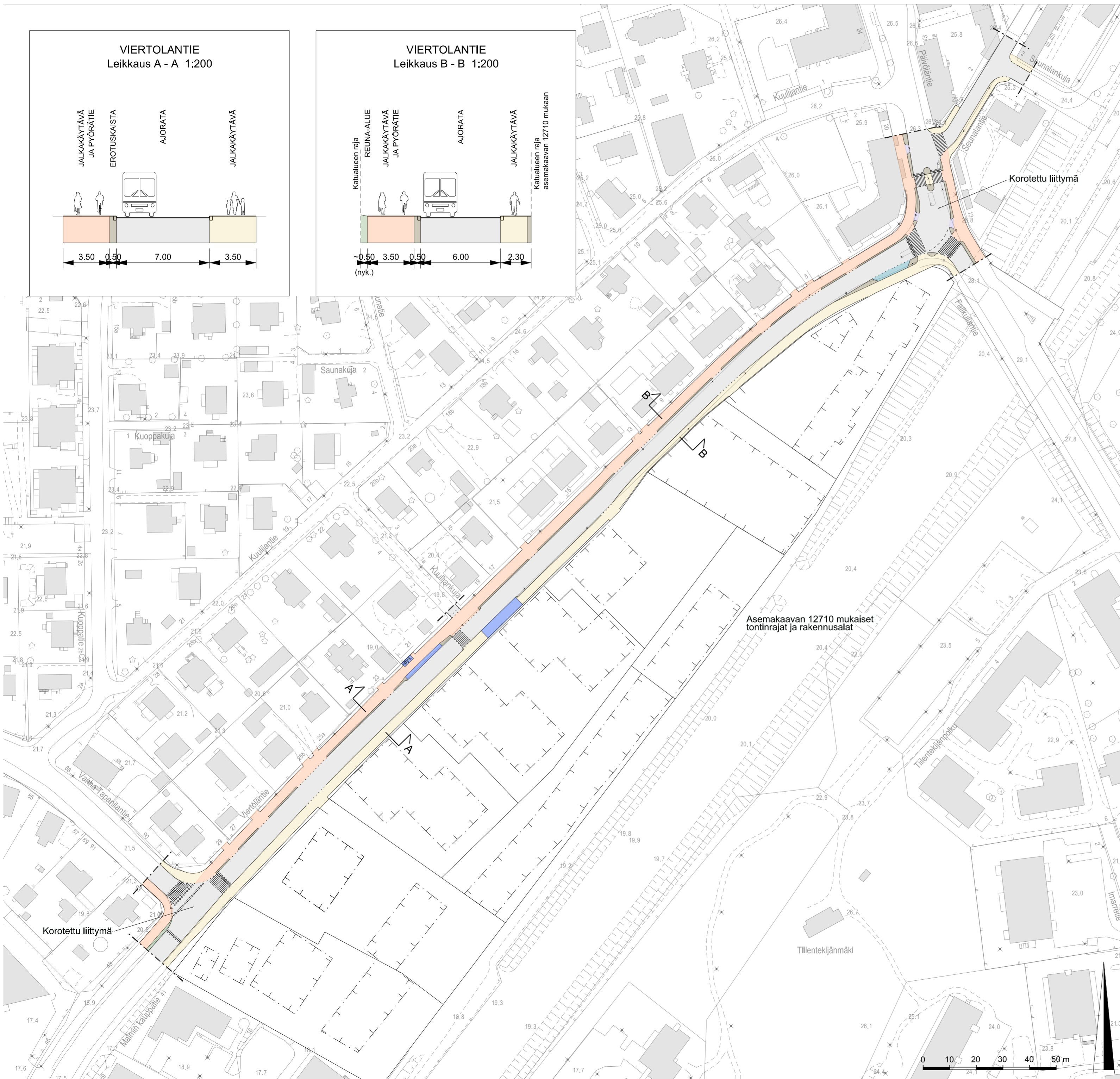
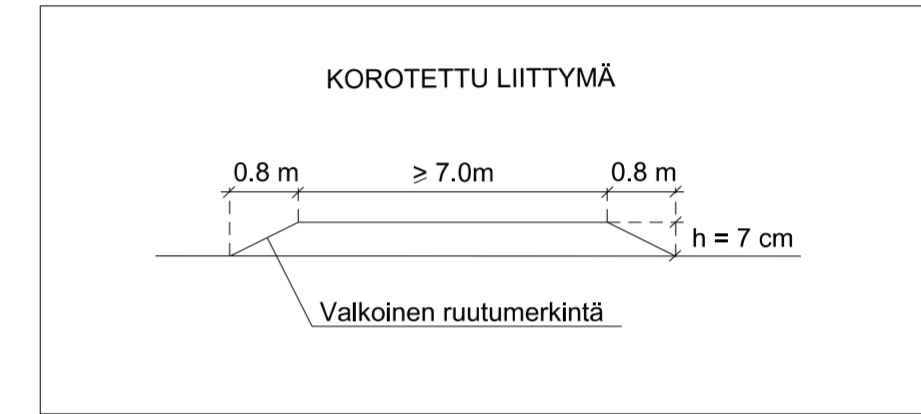


SELITE

- Suunnitelma-alueen raja
- Ajorata
- Jalkakäytävä
- Yhdistetty jalkakäytävä ja pyörätie
- Pyörätie
- Istutuskaisla
- Koroke / erotuskaista
- Pysäköinti
- Pysäkki



Helsinki		Kaupunkiympäristön toimiala		Liikenne- ja katusuunnittelu	
Kaupunginosa 39, Tapaninkylä					
VIERTOLANTIE LIIKENNESUUNNITELMA					
Liikennesuunnitelma					
Mittakaava	Diiafnro	HEL 2012-003142	Piirustusno		Päiväys
1:1000	Hanke	1563_1	7139		23.3.2021
	Asemakaava	12710	Tasokoordinaatio		Muutettu pvm
	Käsittelyt	I Kylk 23.3.2021	ETRS-GK25		15.3.2022
		II Kylk 15.3.2022	Korkeusjärjestelmä		Hyväksyjä
			N2000		Reetta Putkonen
					Tarkastanut
					Jouni Korhonen
					Laatinut
					Heikki Salko