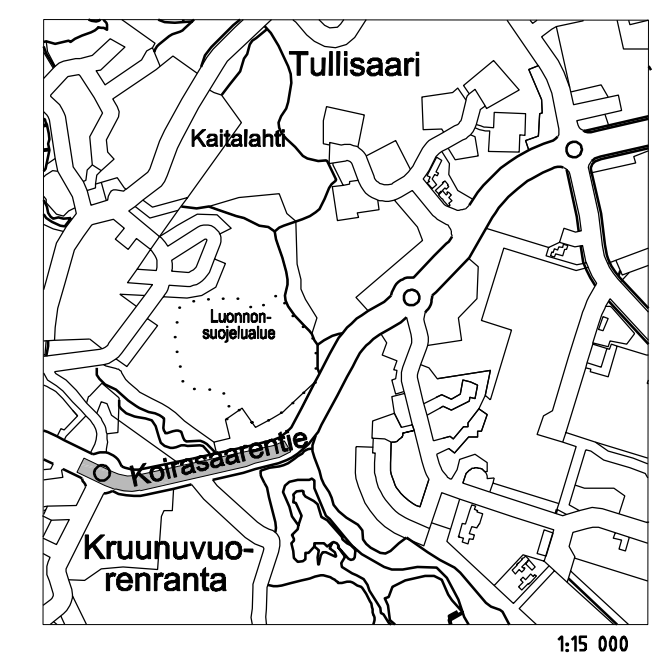
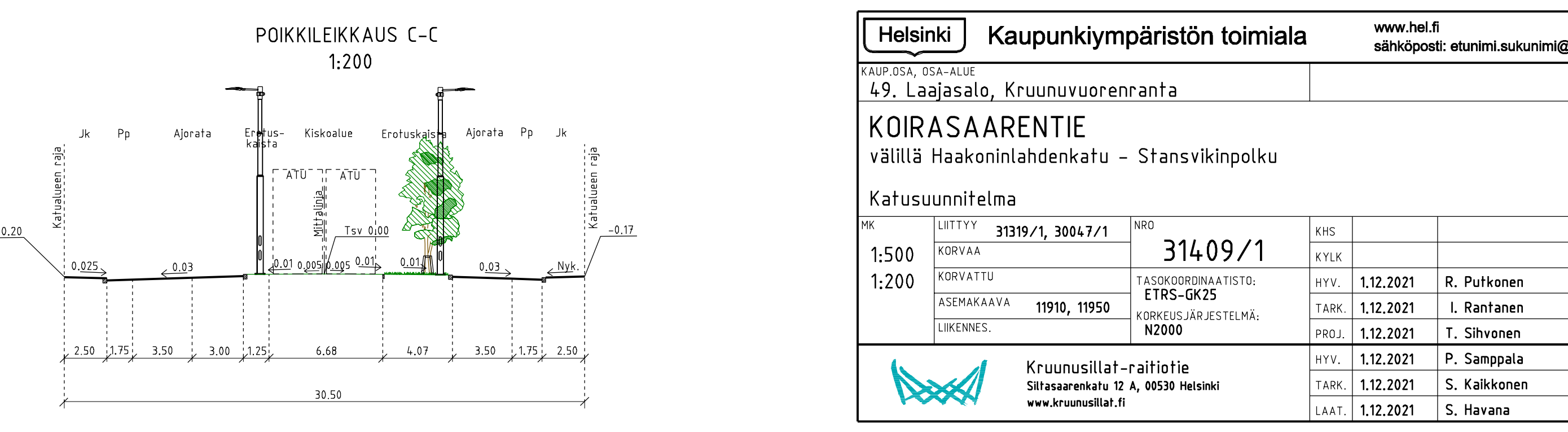
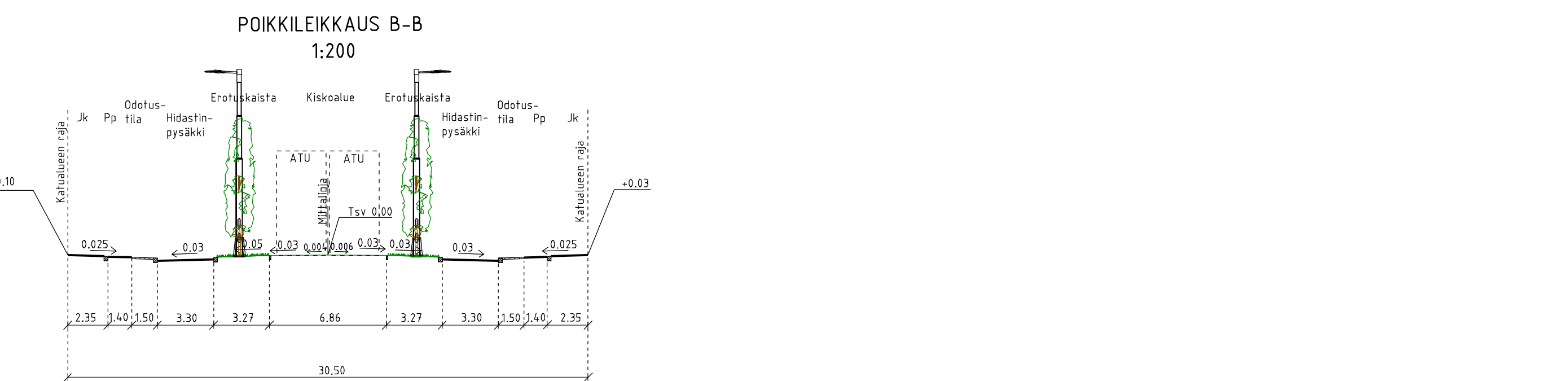
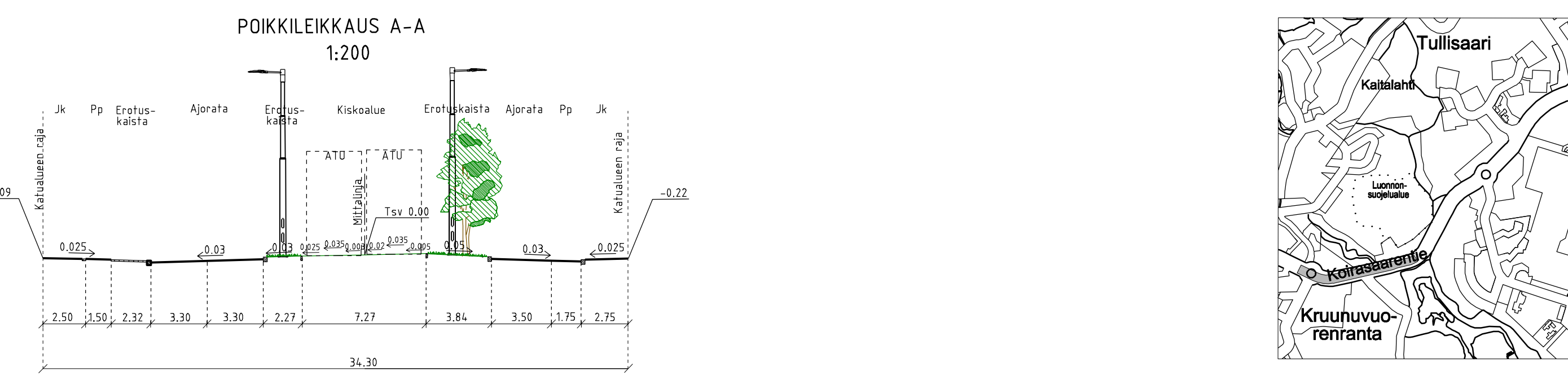


PIIRUSTUSMERKINNÄT

- Ajorata/jalkakäytävä ja pyörätie, asfalttia
- Päältä ajettava viherraitiotie
- Pysäkin betonikiveys, musta
2:n kiven valkoinen betonikiviraita
3:n kiven harmaa noppakiviraita
- Betonikiveys, valkoinen
- Betonikiveys, harmaa
- Nupukiveys, harmaa
- Noppakiveys, harmaa
- Noppakiveys, sekävärinen
- Raitiotiealue pysäkin kohdalla, betoni
- Raitiotien ylityspaikka, asfaltti
- Lehtipensas, matala
- Nurmetus
- Niitty
- Istutettava lehtipuu
- Istutettava havupuu
- Reunatuki, luonnonkivi, harmaa
- Madallettu reunatuki, luonnonkivi, harmaa
- Luiskattu reunatuki, luonnonkivi, harmaa
- Reunatuki, upotettu, luonnonkivi, harmaa
- Raitiotiekiskot
- 5 nupukiven raita
- 2:n kiven noppakiviraita
- 3:n kiven noppakiviraita
- Nurmikon reunalista
- Pysäkkikaide

- Yhteiskäyttöpylväs
- Ripustusvalaisin ja valaisin
- Pyöräkatos
- Kaupunkipyörävaraus
- Portaali
- Roska-astia
- Poistettava rakenne
- Kadun likimääräinen korkeusasema +4.3
- Liikennevalo-ohjattu liittymä
- Pyörätien ajoluiska

Katu- ja raitiotienalue kuivatetaan nykyisillä hulevesiviemäreillä.



Helsinki Kaupunkiympäristön toimiala		www.hel.fi	
KAUP. OSA, OSA-ALUE		sähköposti: etunimi.sukunimi@hel.fi	
49. Laajasalo, Kruunuvuorenranta			
KOIRASAARENTIE			
välillä Haakoninlahdenkatu - Stansvikinpolku			
Katusuunnitelma			
MK	LIITTYVÄ 31319/1, 30047/1	NRO	31409/1
1:500	KORVAA	TASOKOORDINAATISTO: ETRS-GK25	KYLK
1:200	KORVATTU	KORKEUSJÄRJESTELMÄ: NZ000	HYV. 1.12.2021 R. Putkonen
	ASEMAKAAVA 11910, 11950		TARK. 1.12.2021 I. Rantanen
	LIIKENNES.		PROJ. 1.12.2021 T. Sihvonen
			HYV. 1.12.2021 P. Sappala
			TARK. 1.12.2021 S. Kalkkonen
			LAAT. 1.12.2021 S. Havana
Kruunusillat-raitiotie			
Siltasaarekatu 12 A, 00530 Helsinki			
www.kruunusillat.fi			