
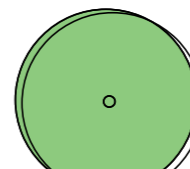


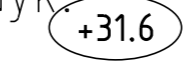
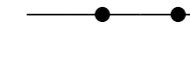






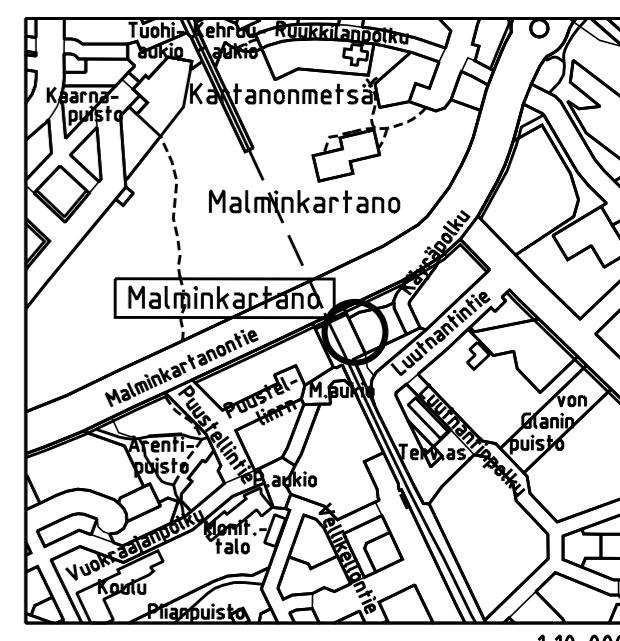


**MERKINNÄT**

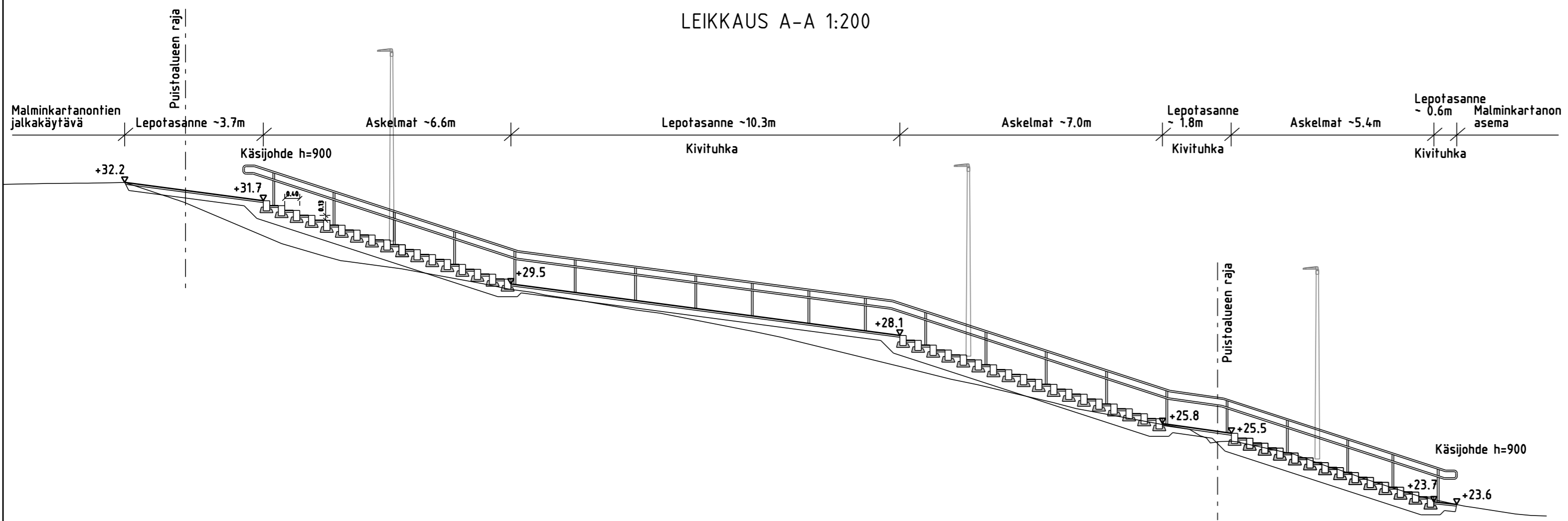
-  Raitti, kivituhka #0-8, harmaa
-  Nykyinen lehtipuu
-  Poistettava lehtipuu 1 kpl
-  Likimääräinen korkeusasema
-  Nykyinen korkeusasema
-  Käsijohde, h=900, harmaa
-  Maastoportaat; kivituhkapinta, etureunassa reunatuki S170h luonnonkivi, harmaa
-  Valaisinylväs, korkeus 5 m, harmaa
-  Nykyinen tukimuuri
-  Nykyinen verkkoaita
-  Nykyinen reunatuki
-  Luiska; muotoilu alueelta poistettavilla pinta-alueilla



Malminkartanon asema LR

33279 AL 1

**LEIKKAUS A-A 1:200**



Helsinki Kaupunki ympäristön toimiala www.hel.fi  
sähköposti: etunimi.sukunimi@hel.fi

KAUP.O.SA, OSA-ALUE  
33. Kaarela, Malminkartano

**KÄYRÄPOLUN PUUSTIKKO**  
Portaat

Puistosuunnitelma

MK	LIITTYY	NRO	KHS	
1:200	KORVAA	<b>VIO 6262/1</b>	MKJ	
	KORVATTU	TASOKOORDINAATISTO: ETRS-GK25	HYV.	16.5.2022 J. Luomanen
	ASEMAKAAVA	9465	TARK.	5.5.2022 K. Arrakoski
	LIKKENES.	KORKEUSJÄRJESTELMÄ: N2000	PROJ.	28.4.2022 J. Saarikko
			HYV.	25.4.2022 Marko Ranta
			TARK.	25.4.2022 Satu Suokas
			LAAT.	25.4.2022 Paula Salminen

**Finmap Infra** Ratapihantie 11, PL 114, 00521 HELSINKI  
p. (09) 8565 3800, fax: (09) 8565 3850  
www.finmap-infra.fi