
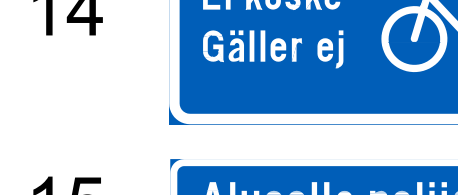
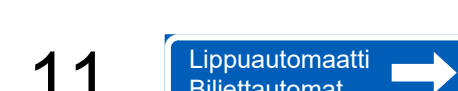
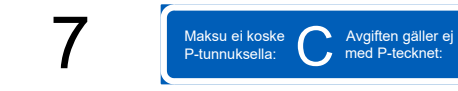
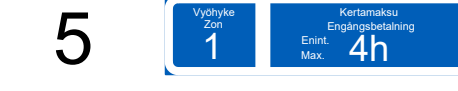


SELITE

— Suunnitelma-alueen raja



Valo-ohjattu risteys



20.03.2023

Helsinki Kaupunkiympäristön toimiala  
Liikenne- ja katusuunnittelu

Kaupunginosa  
00, Kaupunginosa nimi

**Kesäkadut**  
**Kasarminkatu**

Liikennesuunnitelma, toteutusvaihe		Pinotusnumero	Päiväys
Mittakaava	Daarino HEL 0000-000000	0000	00.00.201x
1:500	Hanke 0000_0		Muutettu pvm 00.00.0000
Asemakaava	00000	Tasokoordinaatisto ETRS-GK25	Hyväksytty Xxxxx Xxxxxxx
Käsitellyt	I Kylk/Lksp00.00.201x	Korkeusjärjestelmä N2000	Tarkastanut Xxxxx Xxxxxxx
	II Kylk/kirje00.00.0000		Xxxxx Xxxxxxx