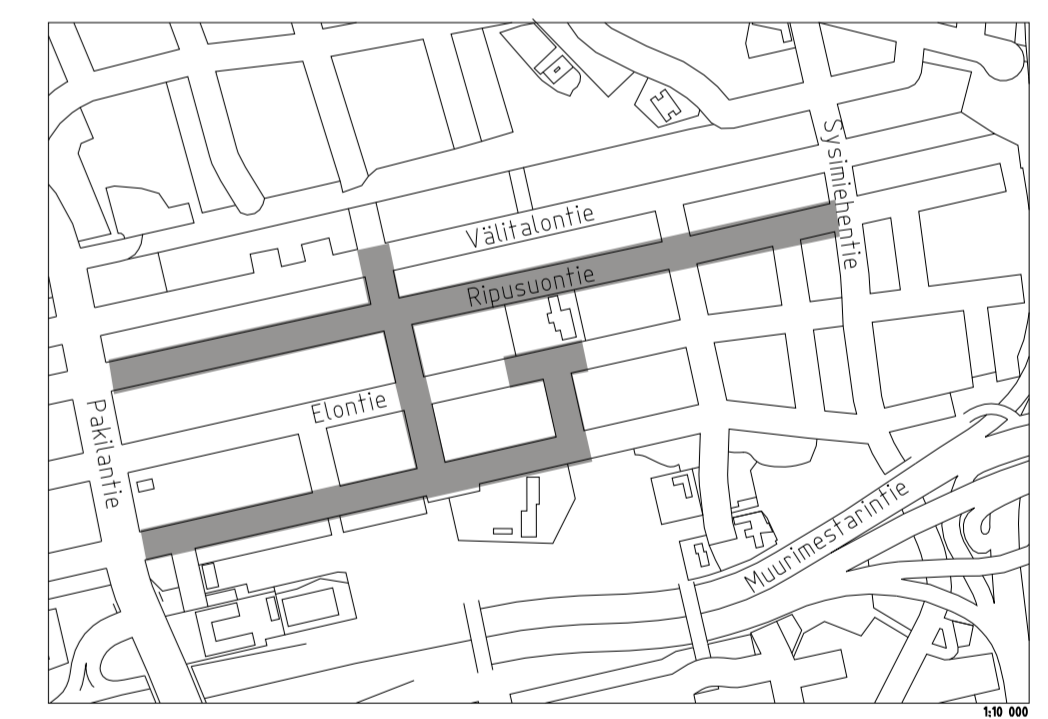
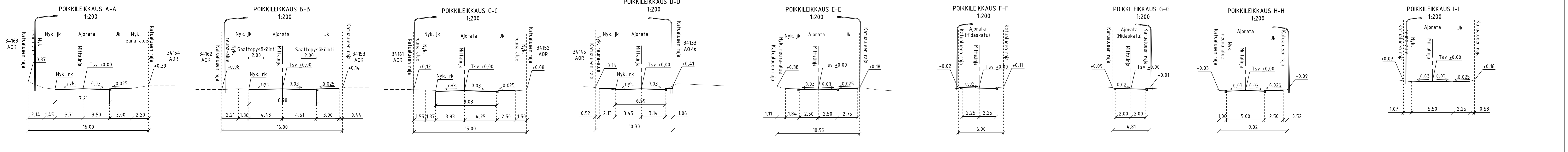
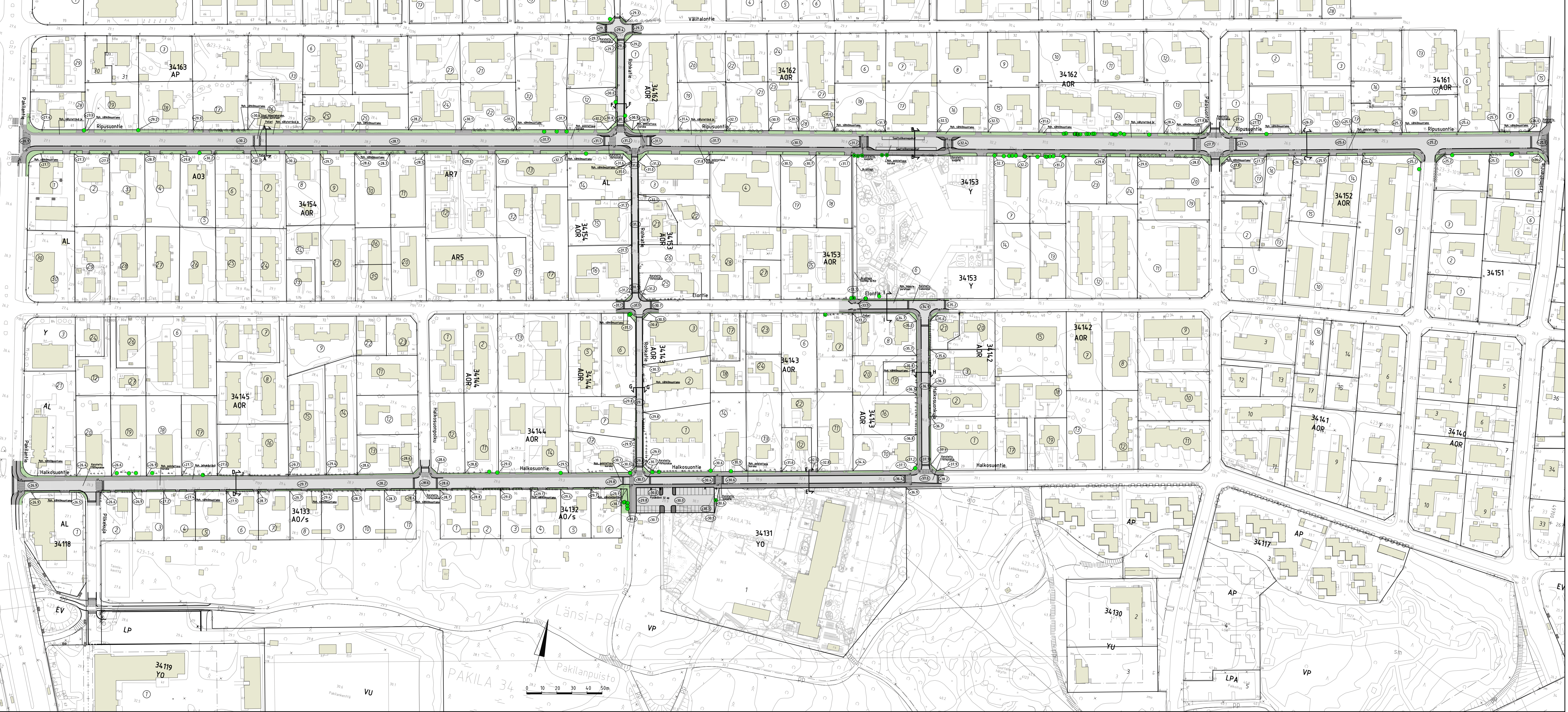


- PIIRUSTUSMERKINNÄT**
- Ajorata/jalkakäytävä, asfaltti
 - Noppakeivys, harmaa
 - Korotettu suojatie/liittymä: musta noppakeivi/valkoinen noppakeivuruutus
 - Hidasteföjssy
 - Pollari
 - Reunatuki, nykyinen
 - Reunatuki, upotettu luonnonkivi, harmaa
 - Reunatuki, luonnonkivi, harmaa
 - Reunatuki, madallettu/luskattu luonnonkivi, harmaa
 - Kadun likimääräinen korkeusasema
 - Nykyinen valaisinympäys
 - Nykyinen, siirrettävä/poistettava valaisinympäys
 - Valaisinympäyksen uusi sijainti
 - Nykyinen säilytettävä kasvillisuus (nykyinen puu/ nykyinen pensas/ nurmi)
 - Nurmetus
 - Nykyinen, poistettava puu



Kadut kuivutetaan hulevesiviemäreillä, jotka liitetään olemassa oleviin viemäriin.



Helsinki Kaupunkiympäristön toimiala		www.hel.fi	
KAUPUNTI-OSA-ALUE		sähköposti: etunimi.sukunimi@hel.fi	
34. Pakila, Länsi-Pakila			
LÄNSI-PAKILAN KADUT: RIPUSUONTIE, ROHKATIE, HALKOSUONTIE, HALKOSUONKUJA JA ELONTIE			
Katusuunnitelmien koostepirustus			
MK	LITTYTY	NRO	KHS
1:1000	KORVAAVA	31374/4	KYLK
1:200	KORVATTU	TASOKOORDINAATTO:	HYV.
		ETRS-GK25	10.2.2021
		KOORDINAATTOJEN	R. Pulkonen
		LIKENNES.	10.2.2021
		Luonnos 17.10.2019	L. Rantanen
			10.2.2021
			S. Hurssanen
			10.2.2021
			P. Väliniemi
			10.2.2021
			K. Heltinen