

22.8.2017 13:19:11



1:15 000

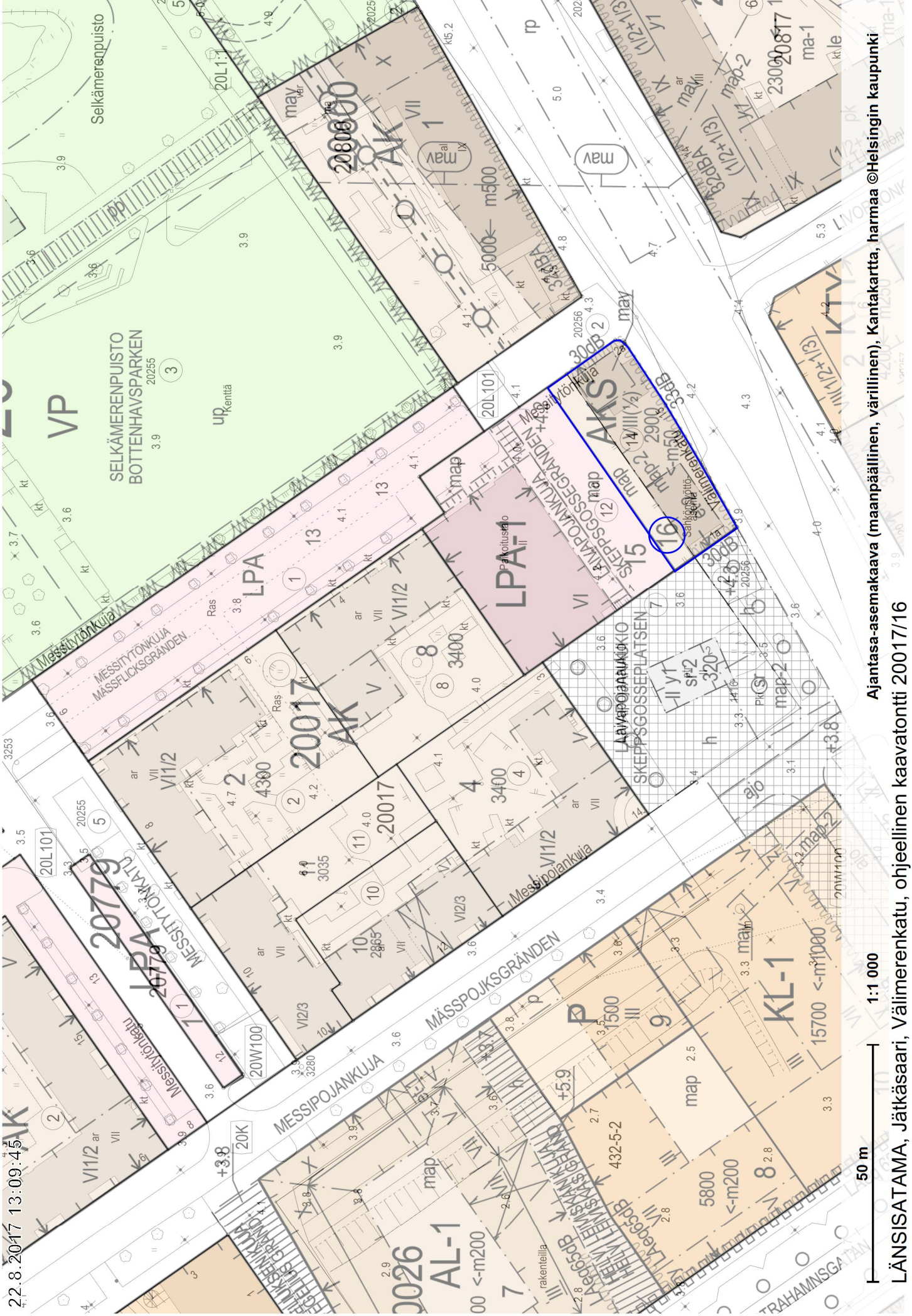
500 m

Opaskartta ©Helsingin kaupunki

LÄNSSÄTAMA, Jätkäsaari, Välimerenkatu, tontti 20017116

Sijaintikartta

22.8.2017 13:09:45

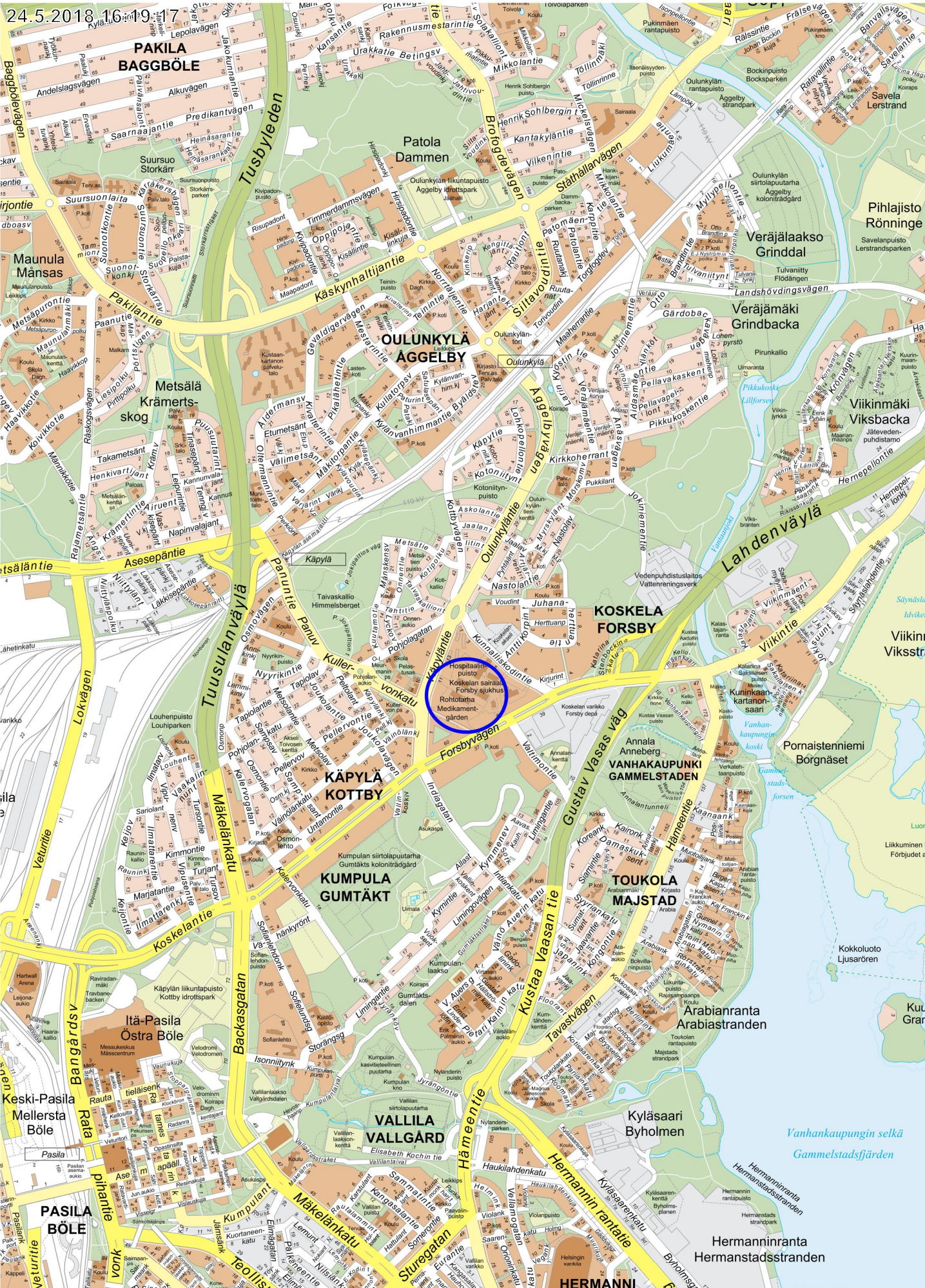


1:1 000

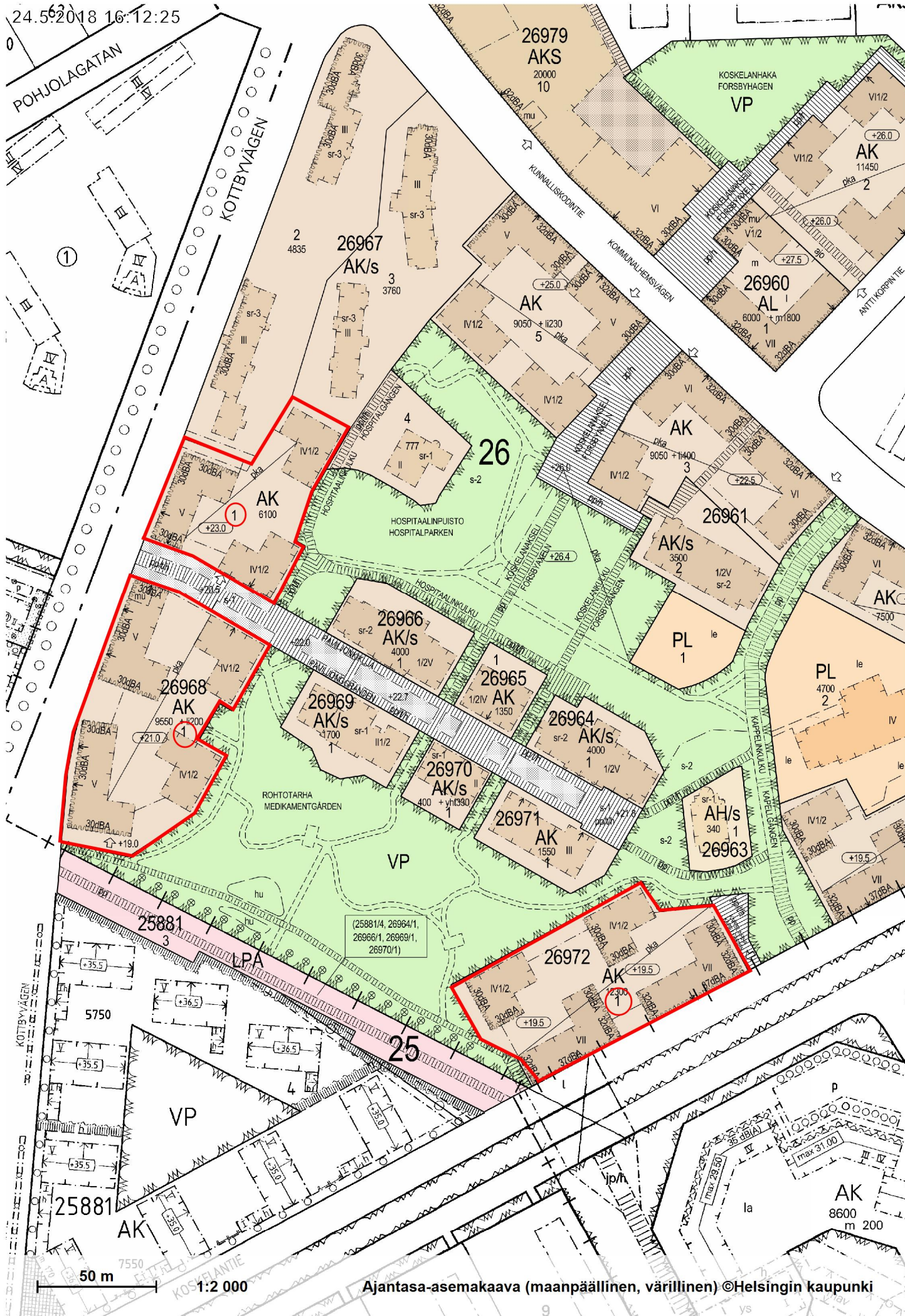
50 m

LÄNSISATAMA, Jätkäsaari, Vällimerenkatu, ohjeellinen kaavatontti 20017116

Ajantasa-asemakaava (maanpäällinen, värillinen), Kantakartta, harmaa ©Helsingin kaupunki

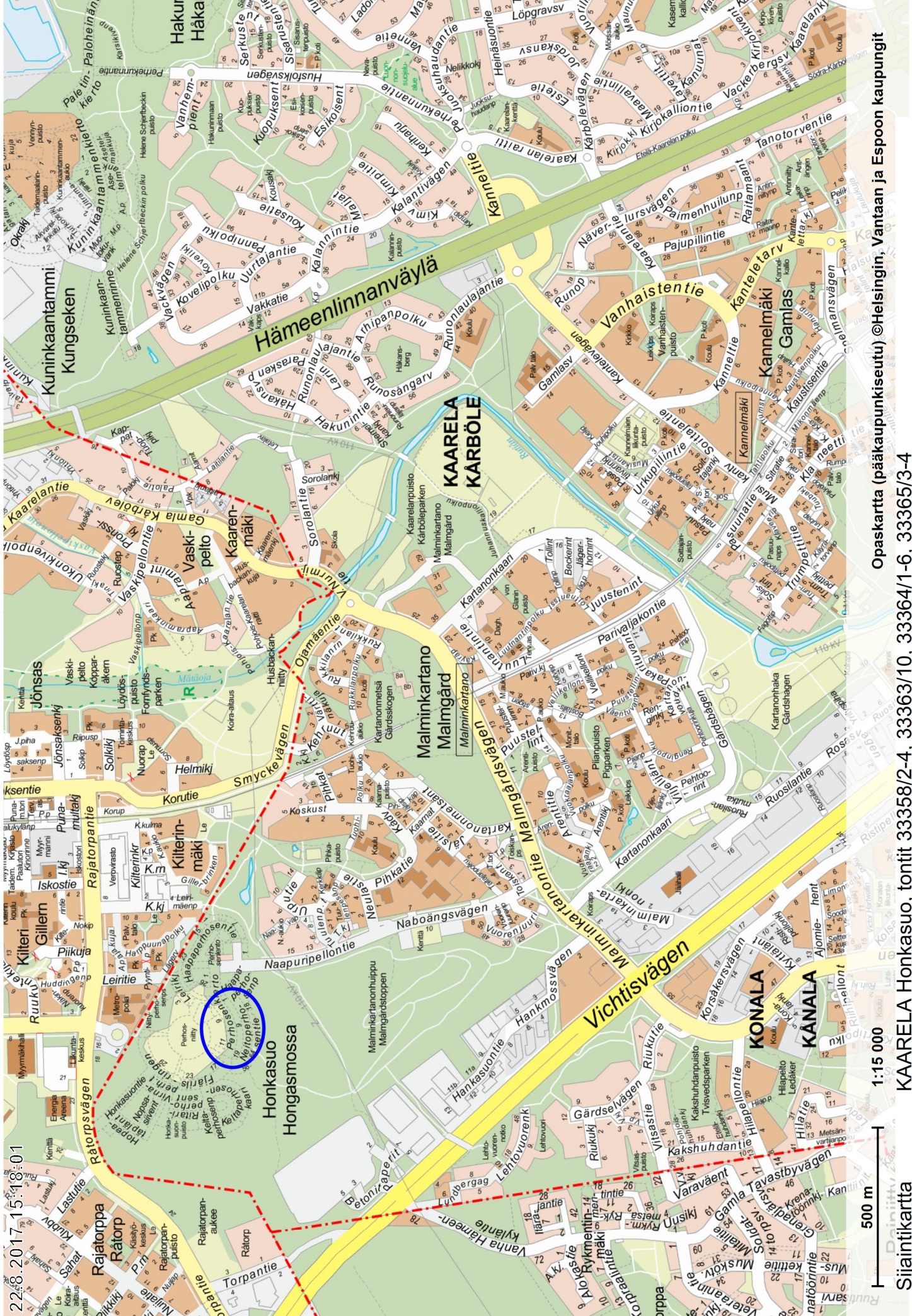


Sijaintikartta KOSKELA, KOSKELAN SAIRAALAN ALUE Kypyläntie, Koskelantie, 26967/1, 26968/1, 26972/1



Ajantasa-asemakaava (maanpäällinen, värillinen) ©Helsingin kaupunki

KOSKELA, KOSKELAN SAIRAALAN ALUE Käpyläntie, Koskelantie, tontit 26967/1, 26968/1, 26972/1



22.8.2017 15:18:01

Opaskartta (pääkaupunkiseutu) ©Helsingin, Vantaan ja Espoon kaupungit

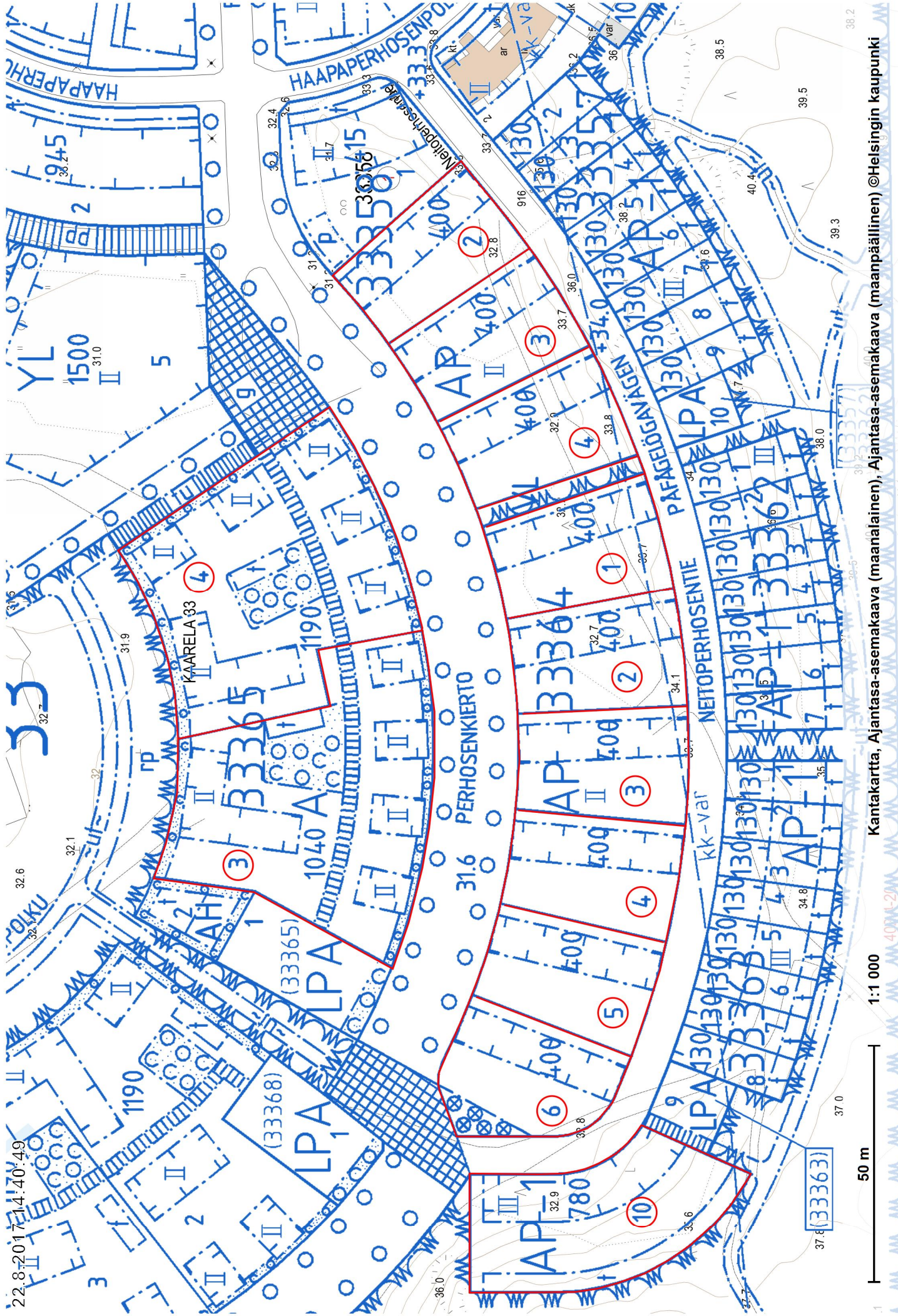
KAARELA Honkasuo, tontit 33358/2-4, 33363/10, 33364/1-6, 33365/3-4

1:15 000

500 m

Sijaintikartta

22.8.2017 14:40:49



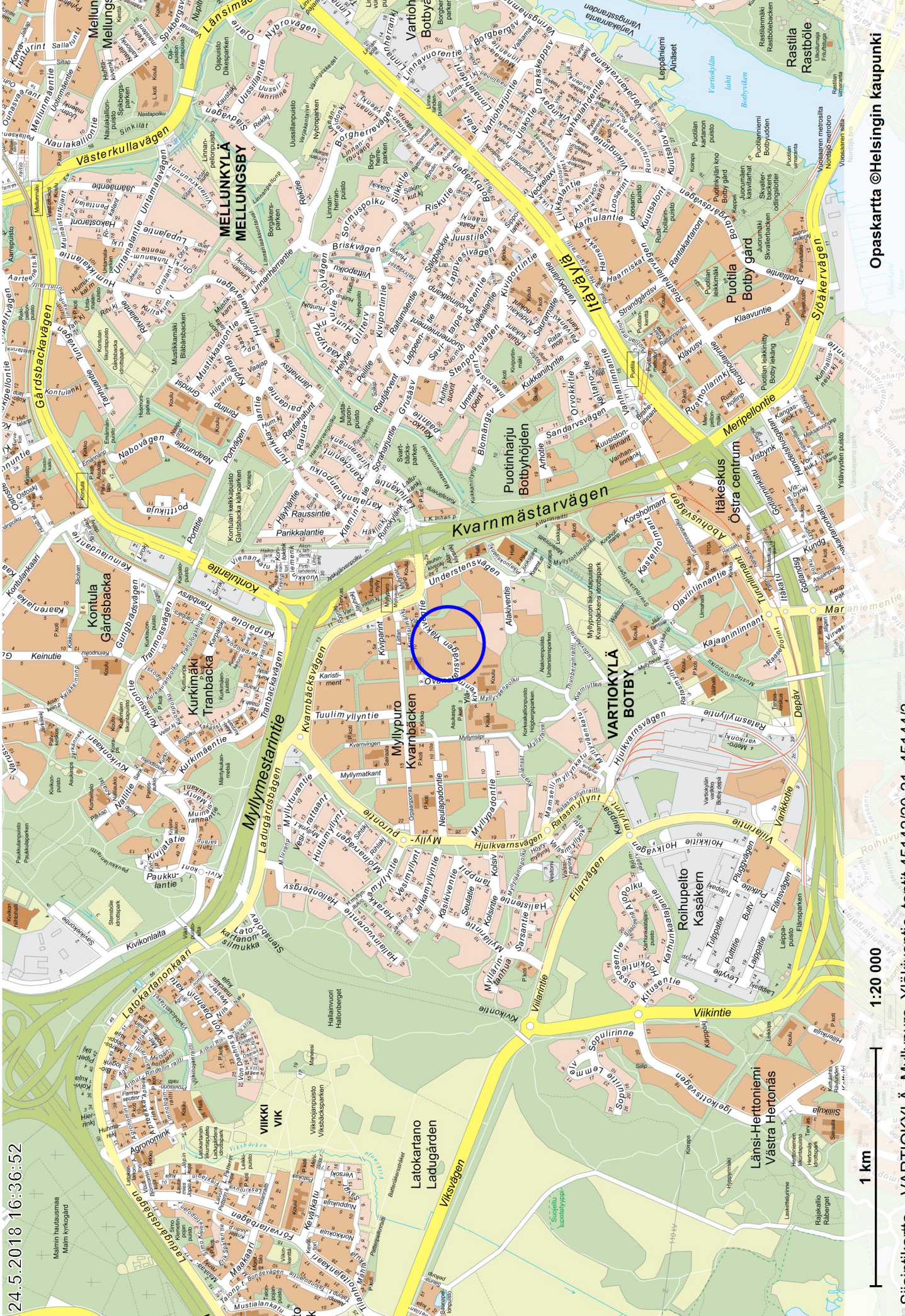
1:1 000

50 m

Kantakartta, Ajantasa-asemakaava (maanalainen), Ajantasa-asemakaava (maanpäällinen) ©Helsingin kaupunki

KAARELA Honkasuo, ohjeelliset kaavatontit 33358/2-4, 33363/10, 33364/1-6, 33365/3-4

24.5.2018 16:36:52

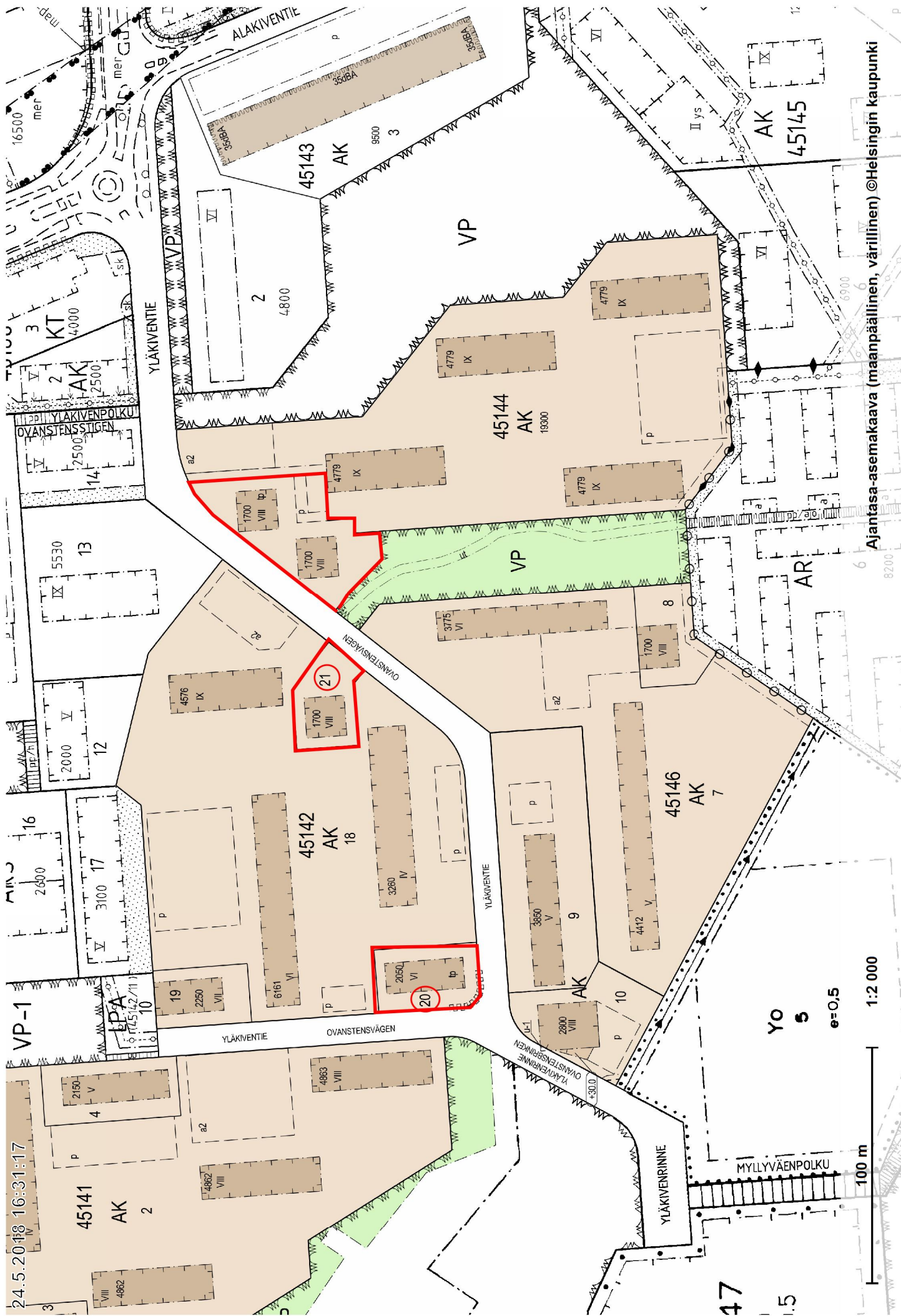


1 km

1:20 000

Opaskartta ©Helsingin kaupunki

Sijaintikartta VARTIOKYLÄ, Myllypuro, Yläkiventie, tontit 45142/20-21, 45144/3



Ajantasa-asemakaava (maanpäällinen, värillinen) ©Helsingin kaupunki

VARTIOKYLÄ, Myllypuro, YLÄKIVENTIE 2, 4, 5 JA 8 Yläkiventie, tontit 45142/20-21, 45144/3

23.8.2017 9:44:40



**LÄNSIMÄKI
VÄSTERKULLA**

**MELLUNKYLÄ
MELLUNGSBY**

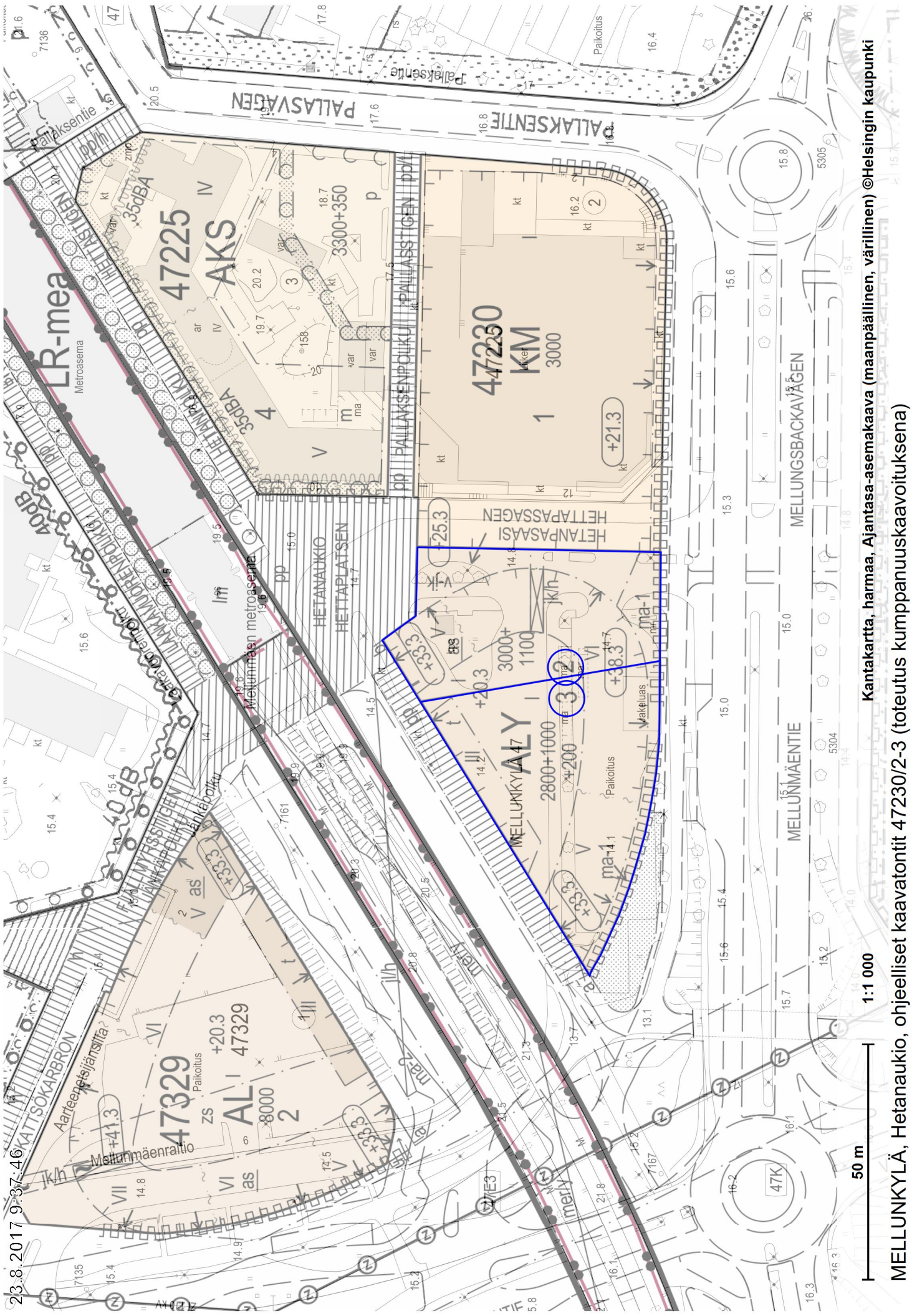
Opaskartta (pääkaupunkiseutu) ©Helsingin, Vantaan ja Espoon kaupungit

1:15 000

500 m

Sijaintikartta

MELLUNKYLÄ, Hetanaukio, tontit 47230/2-3



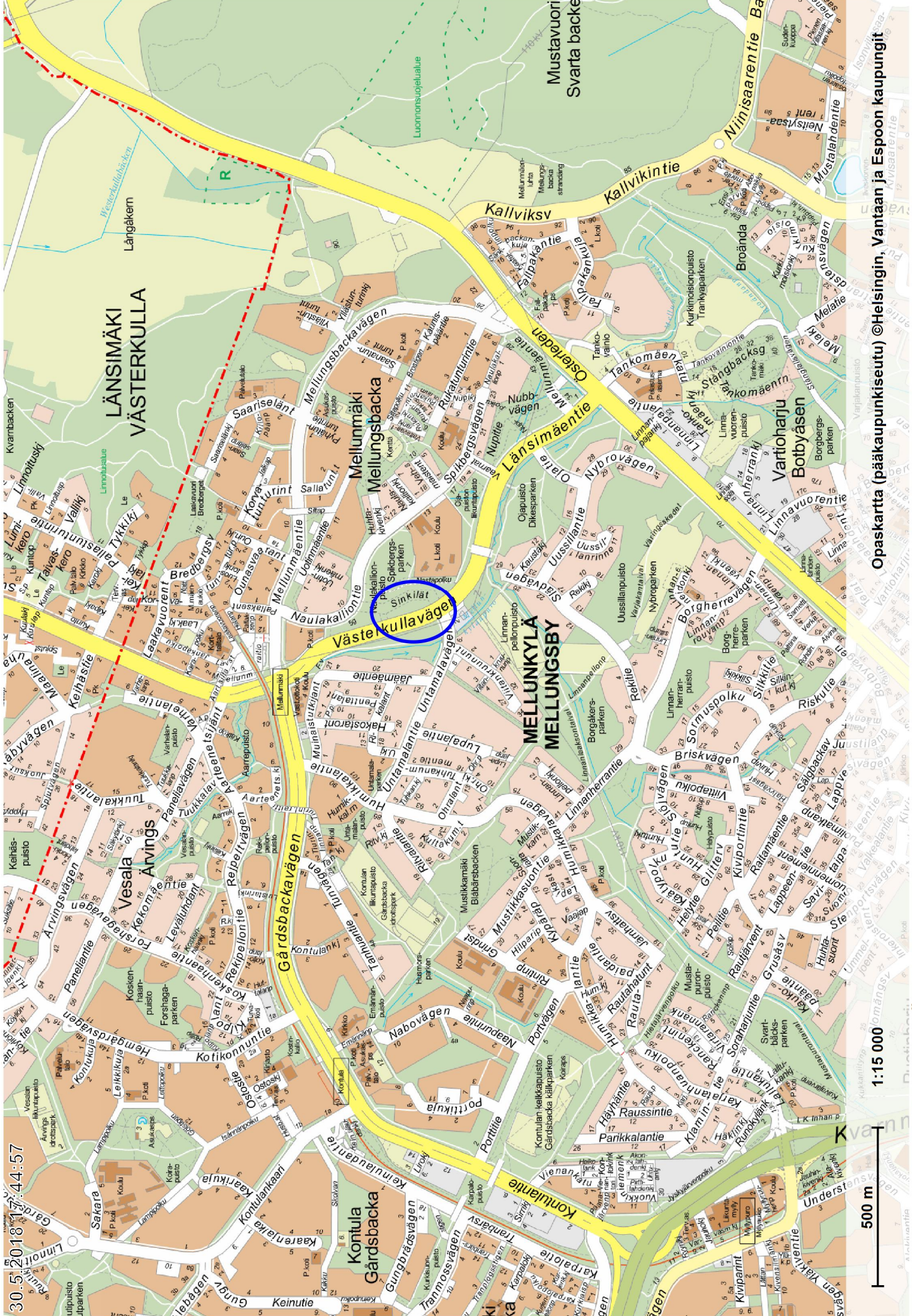
23.8.2017 9:37:46

1:1 000

50 m

Kantakartta, harmaa, Ajantasa-asemakaava (maanpäällinen, värillinen) ©Helsingin kaupunki

MELLUNKYLÄ, Hetanaukio, ohjeelliset kaavatontit 47230/2-3 (toteutus kumppanuuskaavoituksena)



30.5.2018 17:44:57

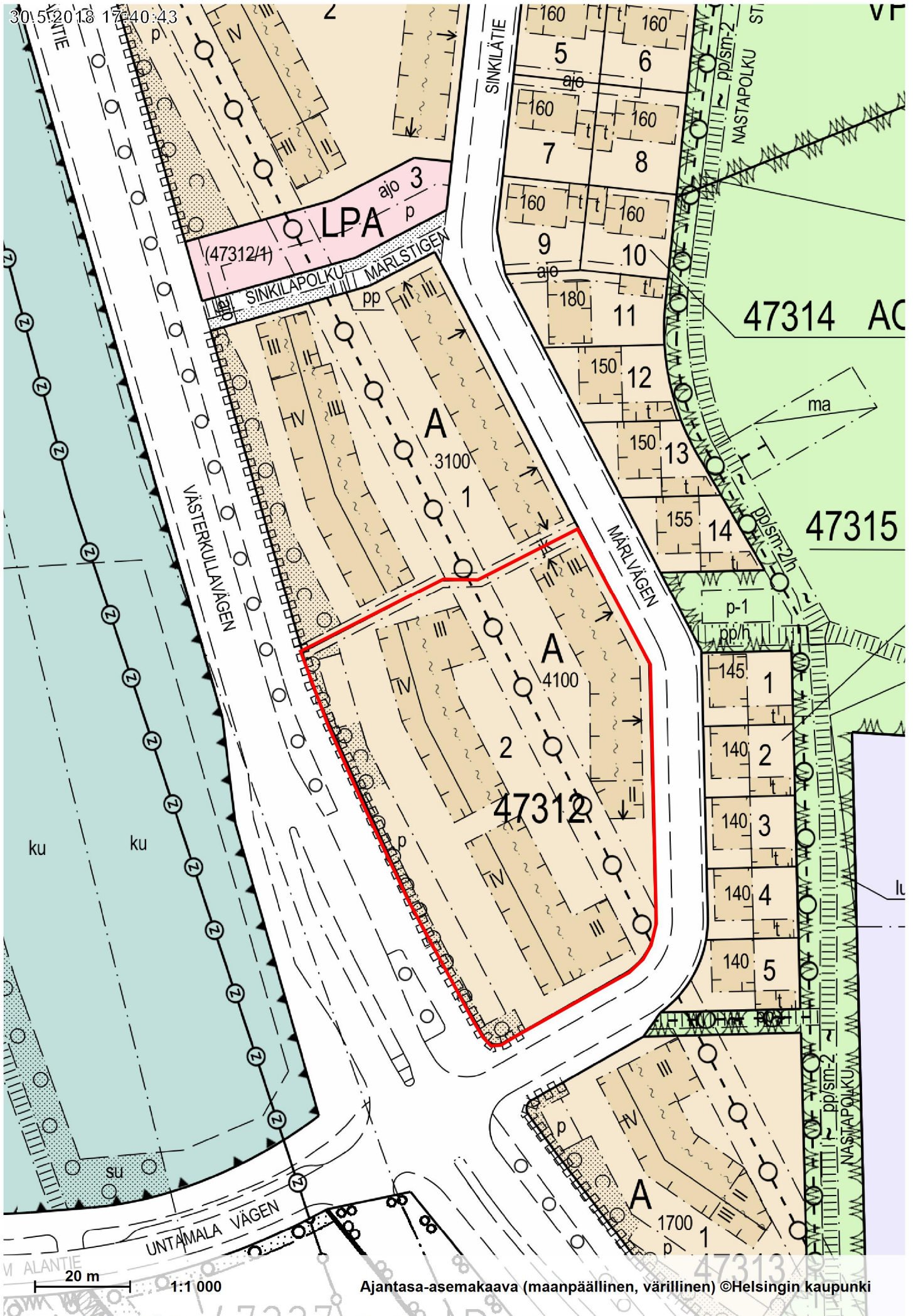
1:15 000

500 m

Opaskarta (pääkaupunkiseutu) ©Helsingin, Vantaan ja Espoon kaupungit

Sijaintikarta MELLUNKYLÄ, Mellunmäki, Naulakalliontie, tontti 47312/2

30.5.2018 17:40:43



47314 AC

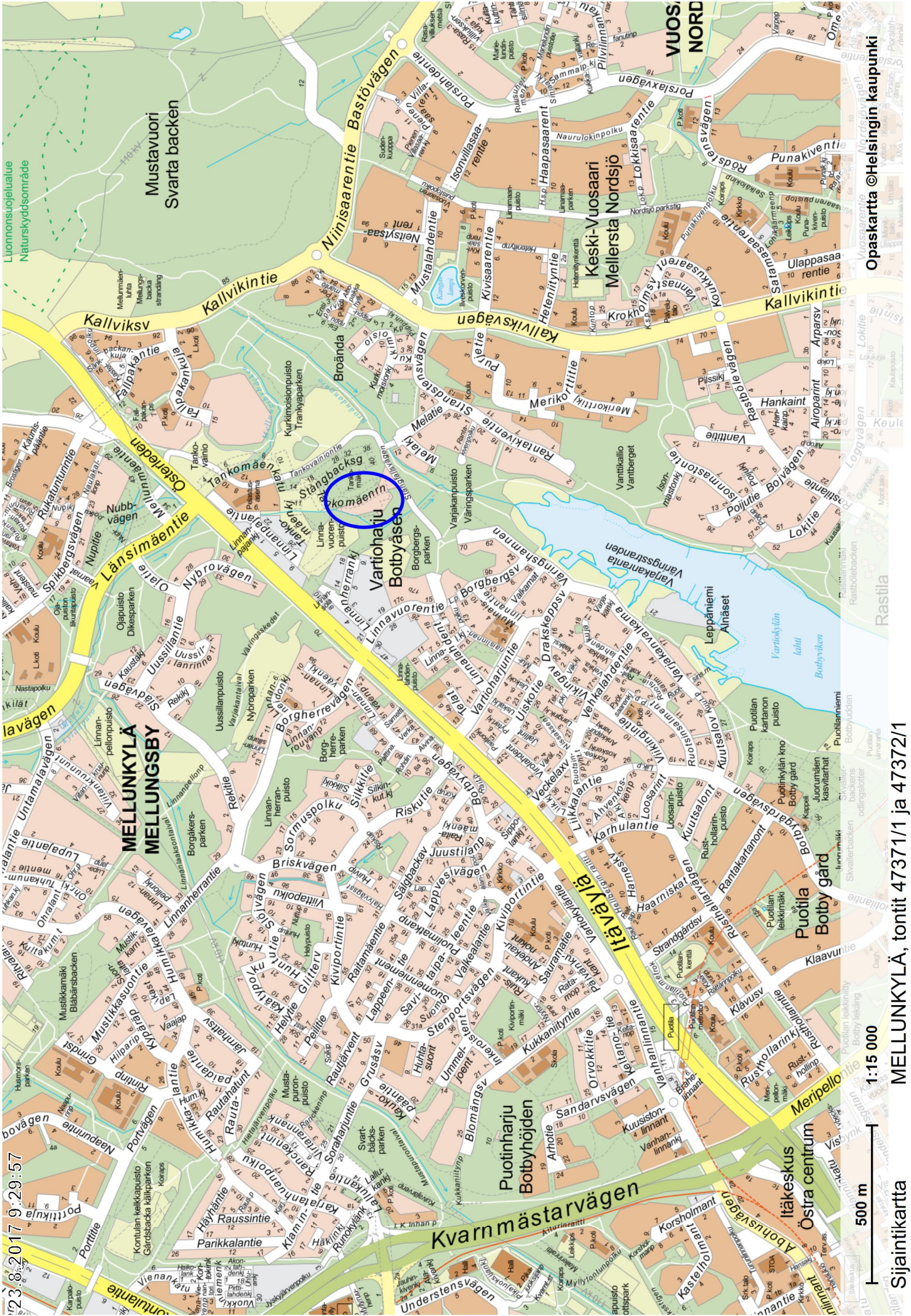
47315

47312

47313

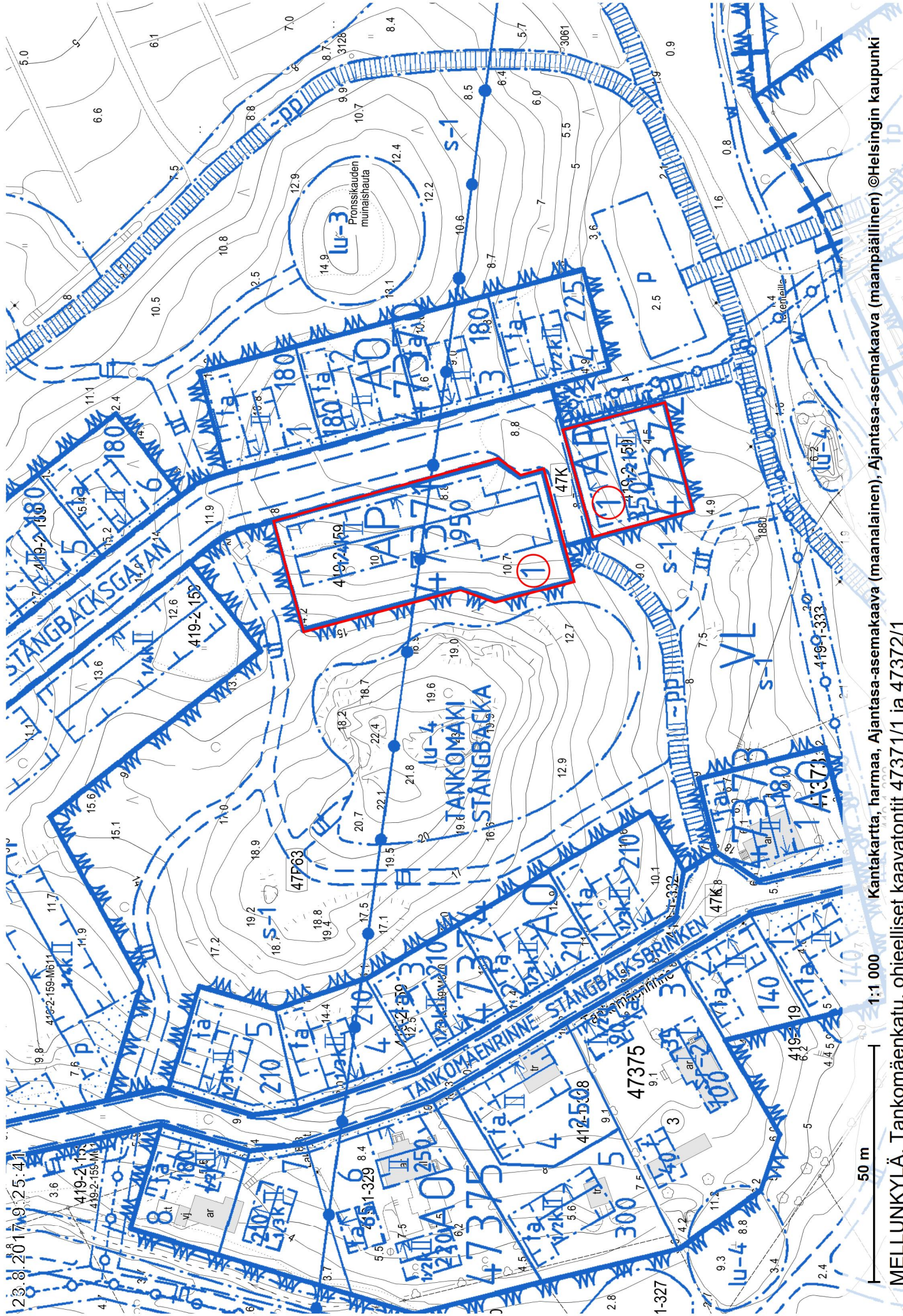
Ajantasa-aseமாகაა (მააპაააა, ვარააა) ©Helsingin kaupunki

MELLUNKYLÄ Mellunmäki, Naulakalliontie, tontti 47312/2



23.8.2017 9:29:57

500 m
1:15 000



Kantakartta, harmaa, Ajantasa-asemakaava (maanalainen), Ajantasa-asemakaava (maanpäällinen) ©Helsingin kaupunki

1:1 000

50 m

MELLUNKYLÄ, Tankomänskatu, ohjeelliset kaavatontit 47371/1 ja 47372/1

23.5.2018 15:48:39



Loppl. 500 m
 Malkasaari Takel. 1:15 000

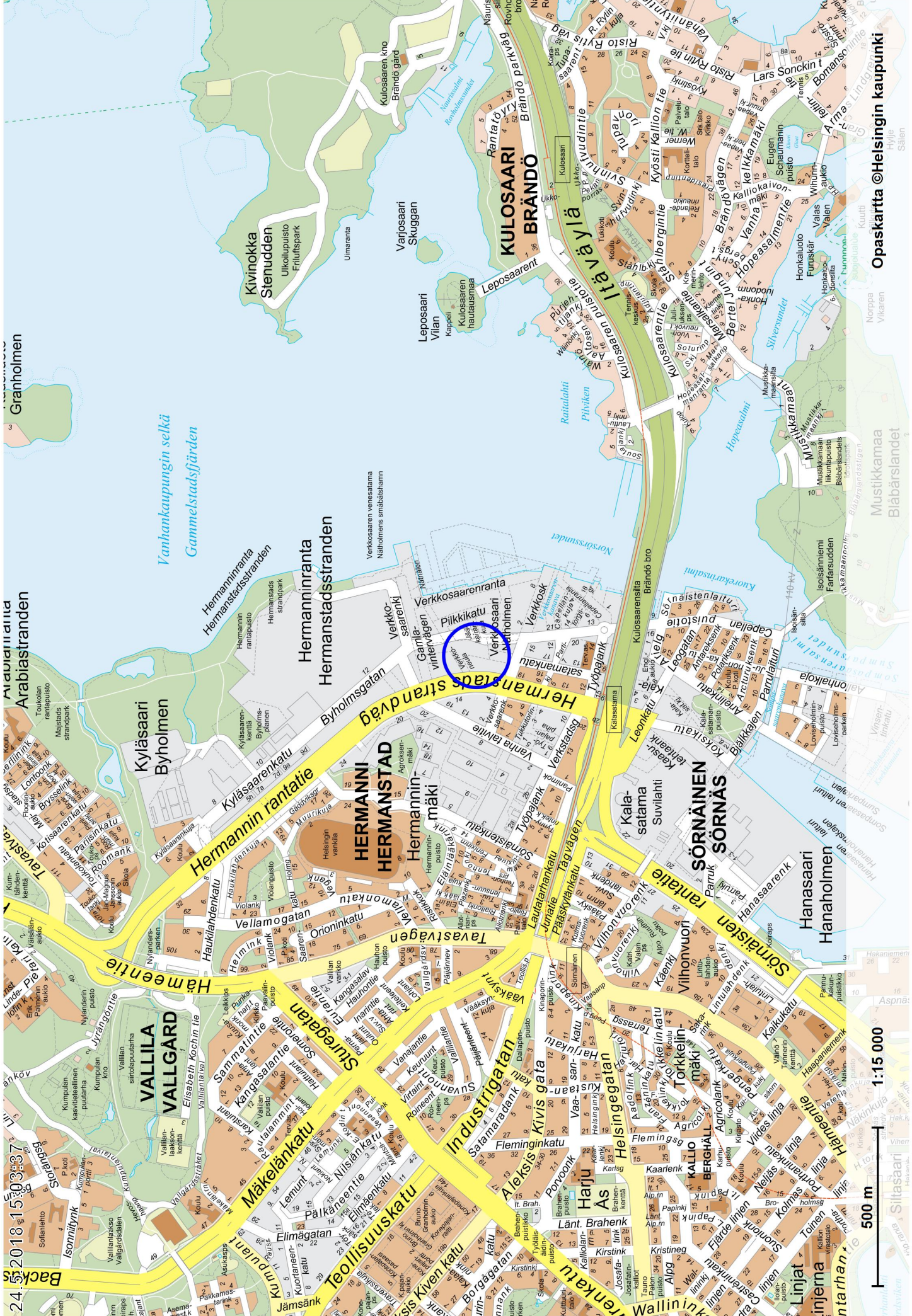
Opaskartta (pääkaupunkiseutu) ©Helsingin, Vantaan ja Espoon kaupungit
 Kaavayksiköt, vireillä ©Helsingin kaupunki

Sijaintikartta VUOSAARI, VUOSAAREN MERI-RASTILAN TÄYDENNYSRAKENTAMINEN,
 tontit 54112/1-2, 54165/1-3, 54212/4

VUOSAARI, Kallahti

Vuosaaren Meri-Rastilan täydennysrakentaminen
suunnitellut tontit 54165/1-3, 54112/2-3, 54212/4





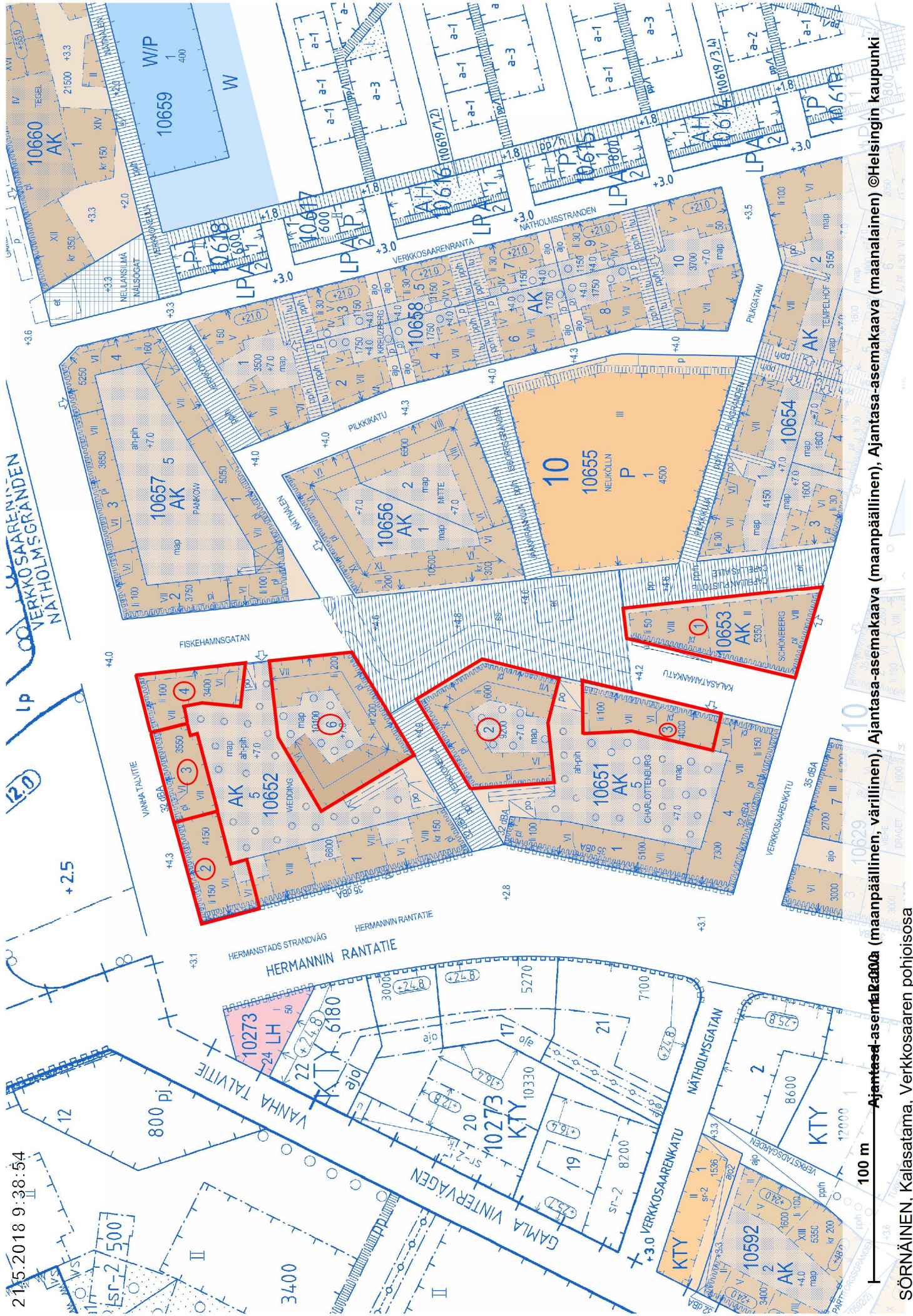
24.5.2018 15:03:37
Back

500 m
1:15 000

Opaskartta ©Helsingin kaupunki

Sijaintikartta SÖRNÄINEN, Kalasatama, Verkkosaaren pohjoisos, tontit 10651/2-3, 10652/2-4 ja 6, 10653/1

21.5.2018 9:38:54



Ajantasa-asetus 2000/2006 (maapäällinen, värillinen), Ajantasa-asetus (maapäällinen), Ajantasa-asetus (maapäällinen), Ajantasa-asetus (maapäällinen) ©Helsingin kaupunki

100 m

SÖRNÄINEN, Kalasatama, Verkkosaaren pohjoisosa
ohjeelliset kaavatontit 10651/2, 10651/3, 10652/2, 10652/3, 10652/4, 10652/6 ja 10653/1