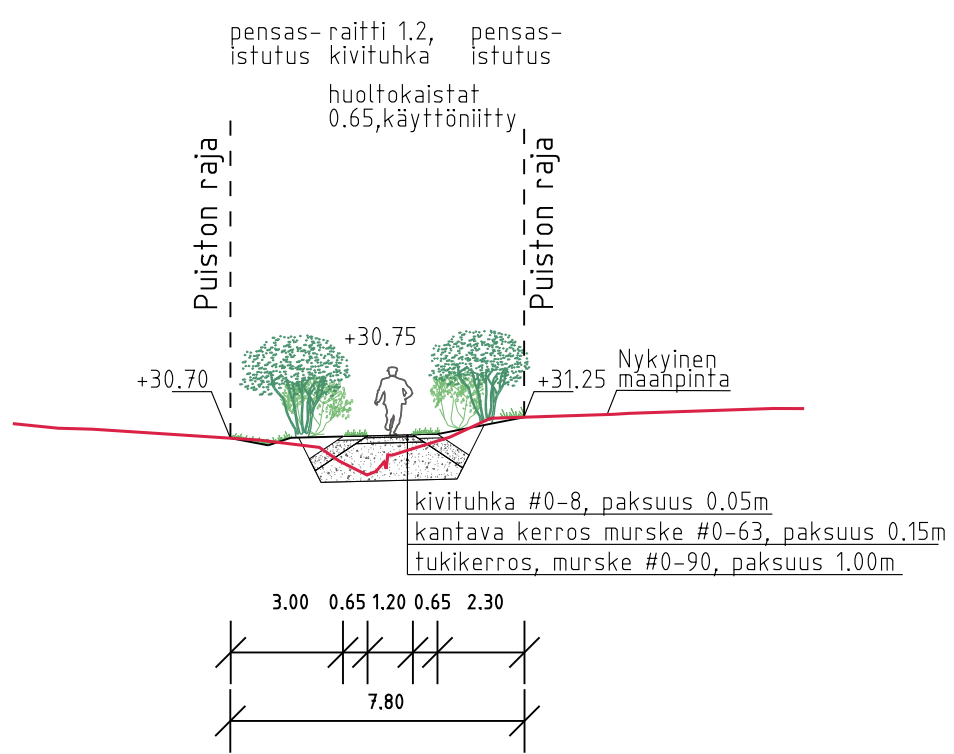




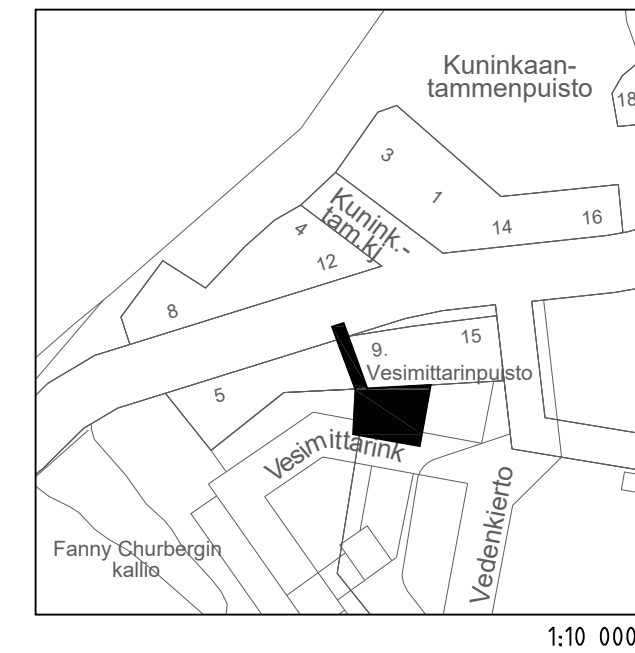
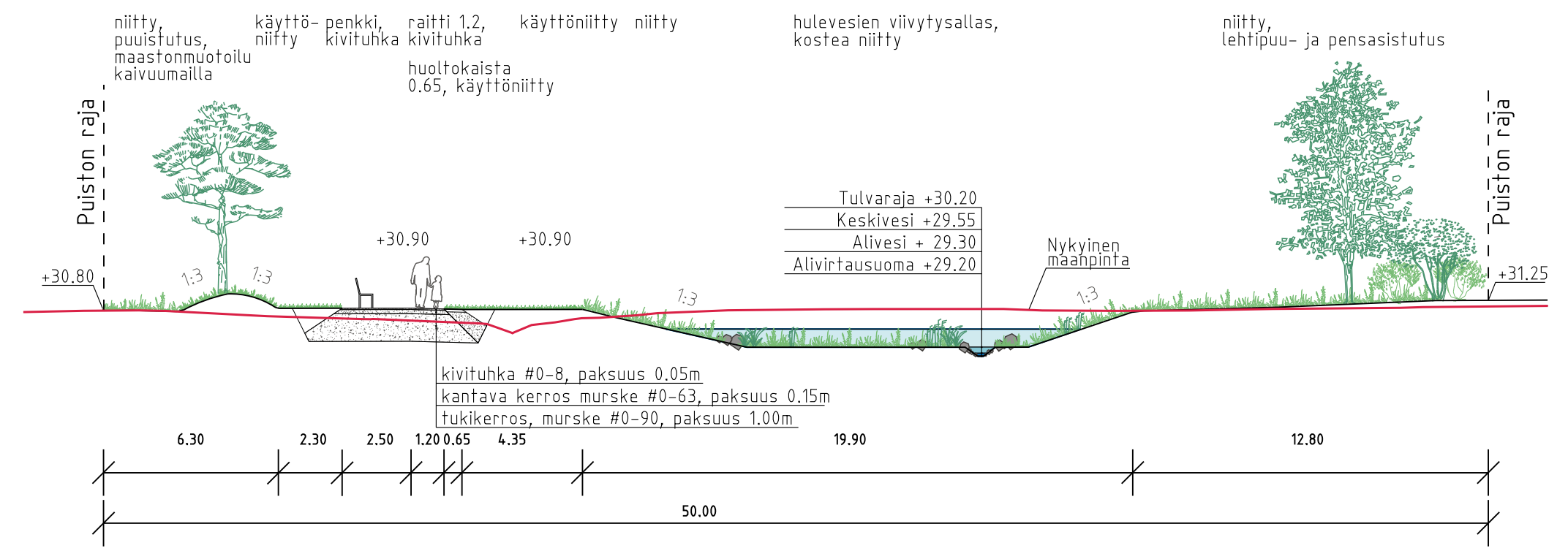
**PIIRUSTUSMERKINNÄT**

- - - Suunnittelualueen raja
- Poistettava havu-, lehtipuu
- Säilytettävä havu-, lehtipuu
- Istutettava havu-, lehtipuu
- Istutettava yksittäispensas
- Istutettava lehtipensas
- Niitty
- Perenna, kosteikkokasvi
- Käyttöniitty
- Nykyinen metsänpohja
- Kivituhka, harmaa
- Kosteaa niitty
- Kenttäkivi
- Alivirtausuoma, sora
- Luonnonkivet, halkaisija 0,2-0,6 m
- Hulevesirummunpää, uusi
- Hulevesikaivo, uusi
- Jätevesikaivo, uusi
- Penkki, metalli, oranssi
- Roska-astia
- Vahvistettu niitypintainen huoltoreitti
- Likimääräinen korkeusasema
- Lahokaviosammaleen suojaja-alue

Poikkileikkaus A-A, 1:200



Poikkileikkaus B-B, 1:200



Helsinki		Kaupunkiympäristön toimiala		www.hel.fi	
KAUP.OSA, OSA-ALUE		33. Kaarela		sähköposti: etunimi.sukunimi@hel.fi	
<b>VESIMITTARINPUISTO</b>					
Puistosuunnitelma					
MK	LITTYY	314 78 / 1	NRO	VIO 6160 / 1	KHS
1:500	KORVAA				KYLK
1:200	KORVATTU		TASOKOORDINAATISTO:		HYV.
	ASEMAKAAVA	12352	ETRS-GK25	20.1.2021	Jussi Luomanen
	LIKENNES.	6552-1, 6700-1	KORKEUSJÄRJESTELMÄ:	20.1.2021	Laura Yli-Jama
			N2000	20.1.2021	Camilla Lindroth-Vanhala
				15.1.2021	L. Axelsson
				15.1.2021	M. Ahola
				15.1.2021	T. Peltomäki



Ramboll Finland Oy  
PL 25, Itsehallintokuja 3  
02601 ESPOO  
puh. 020 755 611