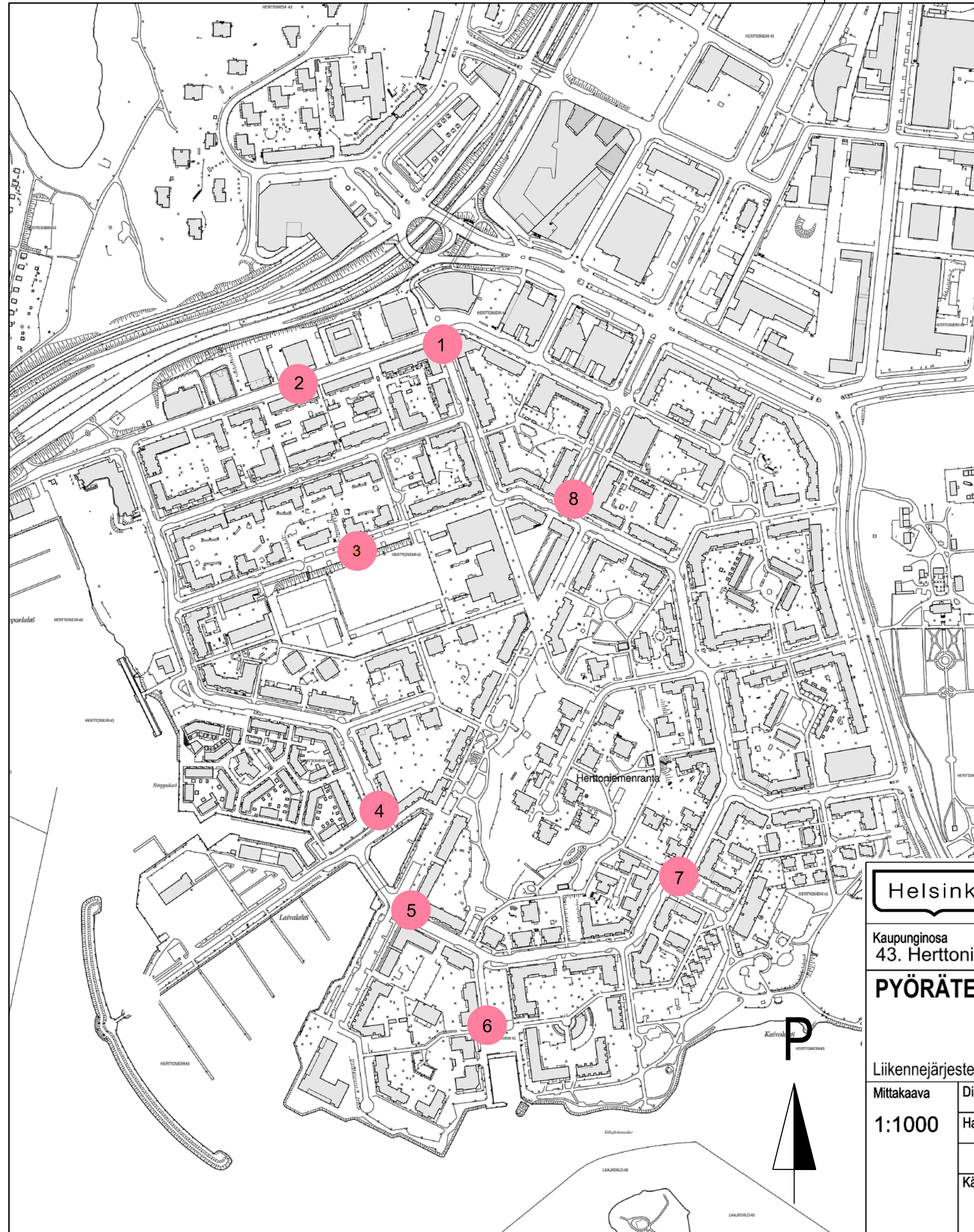


PYÖRÄTELINEIDEN SIJAINNIT

- 01 Hitsajankatu 13 & 16
- 02 Hitsajankatu 7
- 03 Paasivaarankatu 7
- 04 Suolakivenkatu 24
- 05 Laivalahdenkaari 29 & 42
- 06 Neitojenpolku 19
- 07 Laivalahdenkaari 19 & 20
- 08 Laivalahdenkaari 3 ja Laivalahdenportti 3 & 6



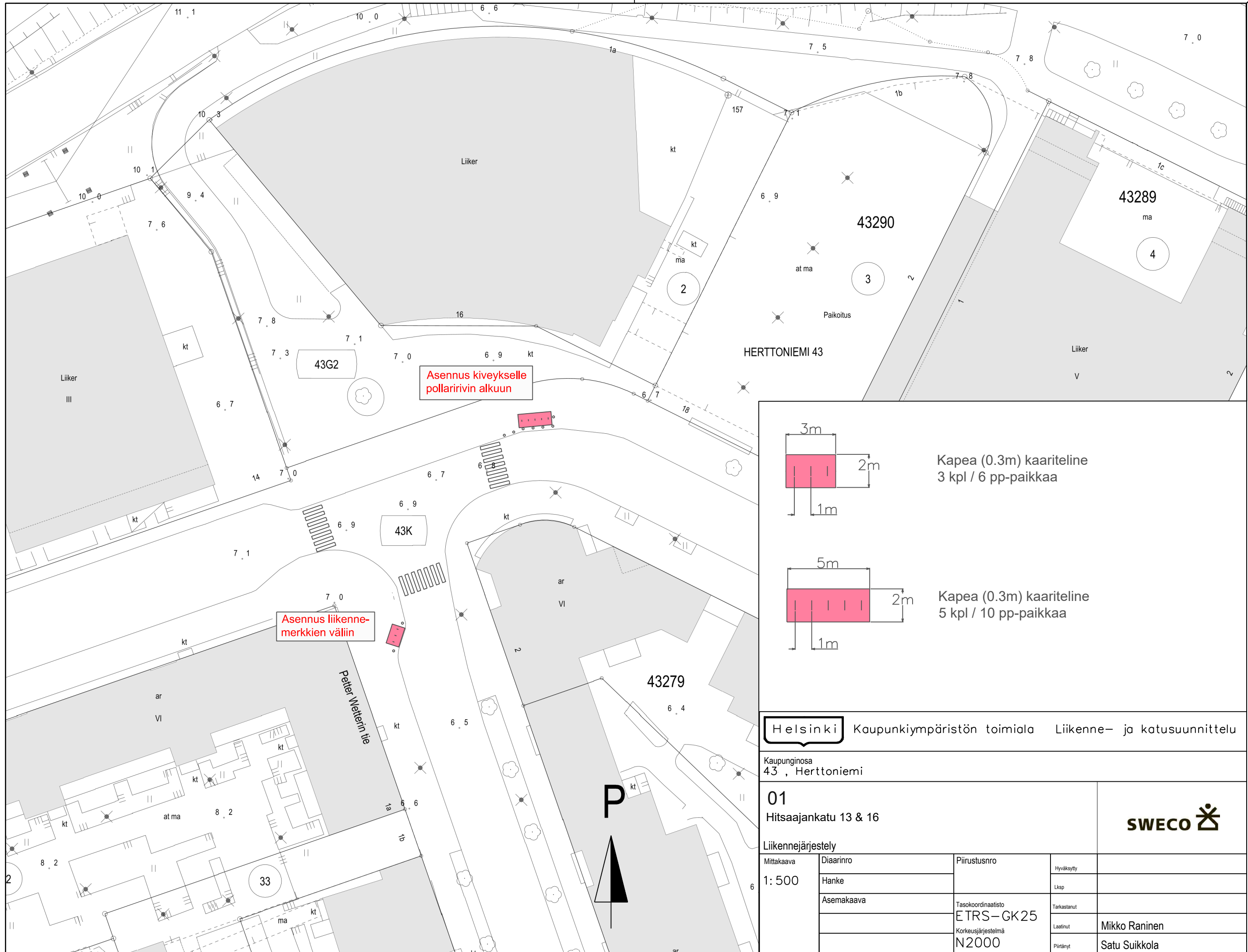
Helsinki Kaupunkiympäristön toimiala Liikenne- ja katusuunnittelu

Kaupunginosa
43. Herttoniemi

PYÖRÄTELINEIDEN SJOITTAMINEN HERTTONIEMENRANTAAAN

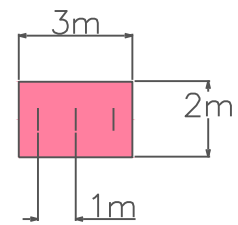
Liikennejärjestely

Mittakaava 1:1000	Diaarinro	HEL 2020-000095	Piirustusno	Päiväys	03.04.2020
	Hanke	0911_15	7027	Muutettu pvm	00.00.0000
Käsittelyt I Lksp		03.04.2020	Tasokoordinaatisto	Hyväksyjä	Reetta Putkonen
			ETRS-GK25	Tarkastanut	Jouni Korhonen
			Korkeusjärjestelmä	Laatinut	Ilari Heiska
			N2000		

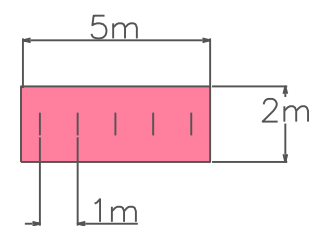


Asennus kiveykselle
pollaririvin alkuun

Asennus liikenne-
merkkien väliin



Kapea (0.3m) kaariteline
3 kpl / 6 pp-paikkaa



Kapea (0.3m) kaariteline
5 kpl / 10 pp-paikkaa

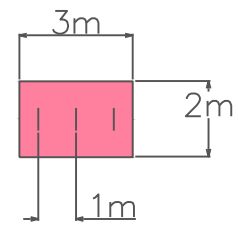
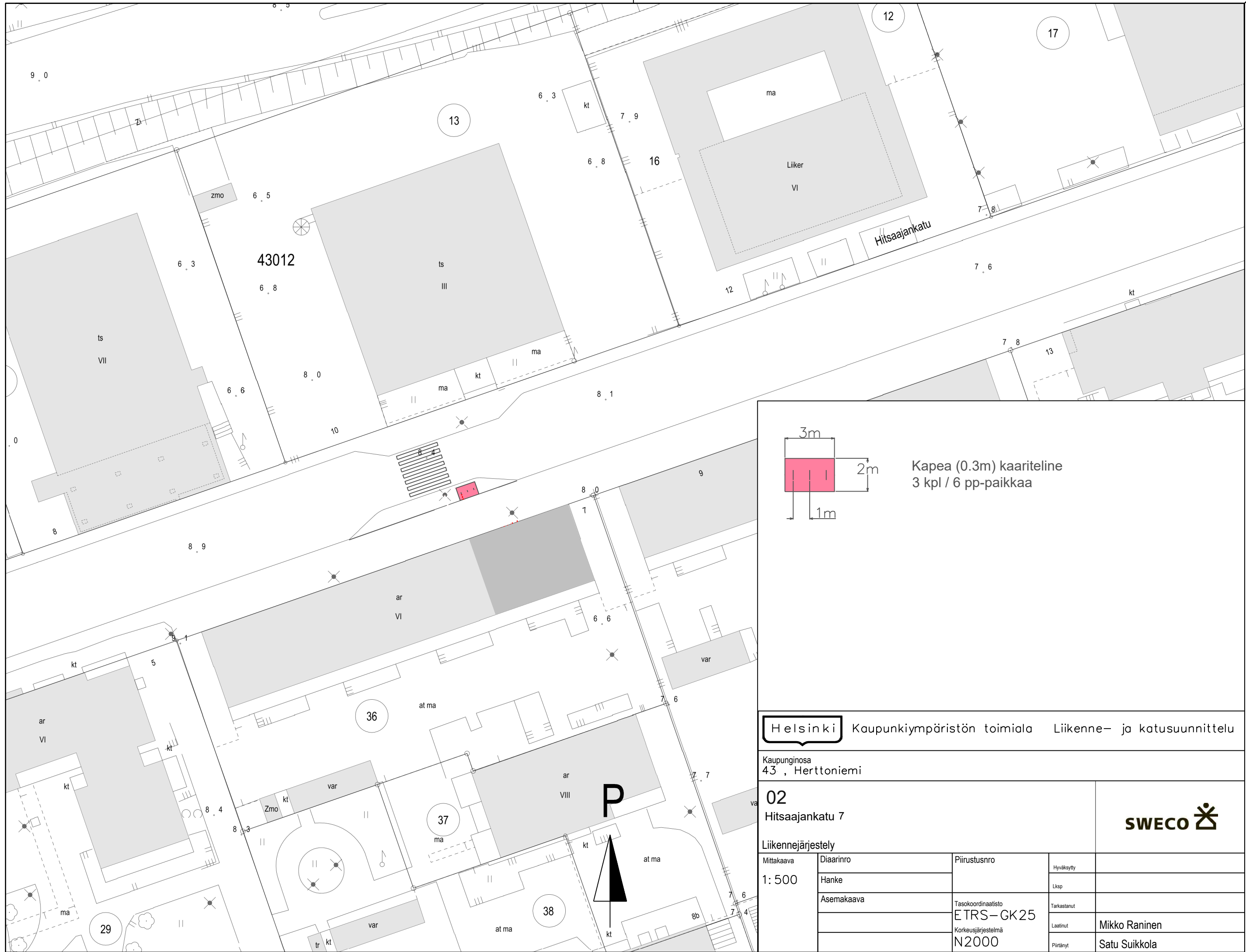
Helsinki Kaupunkiympäristön toimiala Liikenne- ja katusuunnittelu

Kaupunginosa
43, Herttoniemi

01
Hitsaajankatu 13 & 16



Liikennejärjestely			
Mittakaava	Diaarinro	Piirustusno	Hyväksytyt
1:500	Hanke		Lksp
	Asemakaava	Tasokoordinaatisto	Tarkastanut
		ETRS-GK25	Laatinut
		Korkeusjärjestelmä	Piirtänyt
		N2000	Mikko Raninen
			Satu Suikkola



Kapea (0.3m) kaariteline
3 kpl / 6 pp-paikkaa

Helsinki Kaupunkiympäristön toimiala Liikenne- ja katusuunnittelu

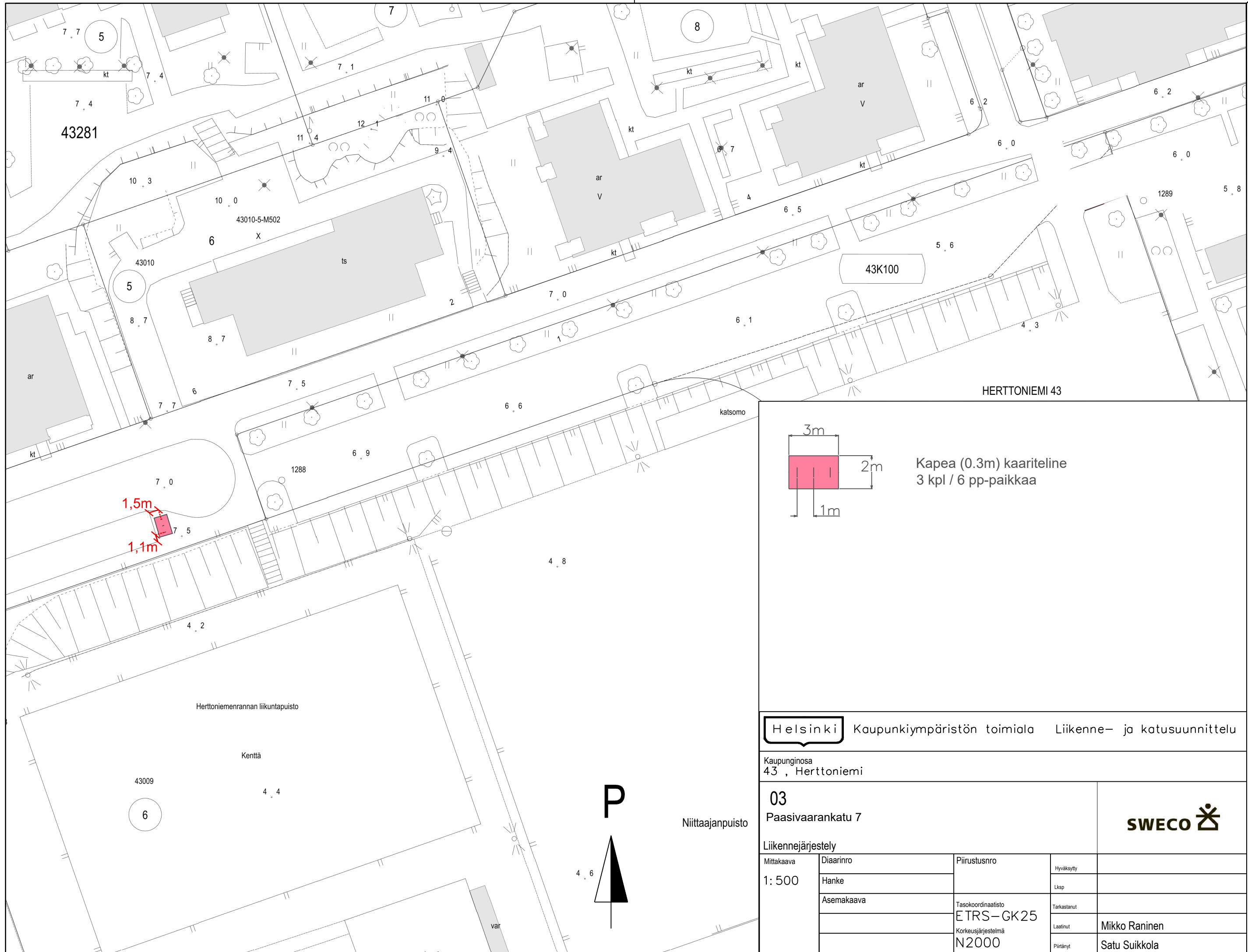
Kaupunginosa
43, Herttoniemi

02
Hertsajankatu 7

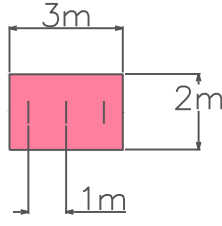


Liikennejärjestely

Mittakaava 1:500	Diaarinro	Piirustusno	Hyväksyty
	Hanke		Lksp
	Asemakaava	Tasokoordinaatisto ETRS-GK25	Tarkastanut
		Korkeusjärjestelmä N2000	Laatinut
			Piirtänyt
			Mikko Raninen
			Satu Suikkola



HERTTONIEMI 43



Kapea (0.3m) kaariteline
3 kpl / 6 pp-paikkaa

Helsinki Kaupunkiympäristön toimiala Liikenne- ja katusuunnittelu

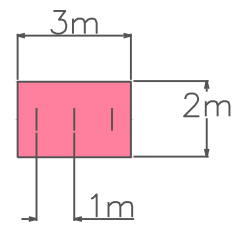
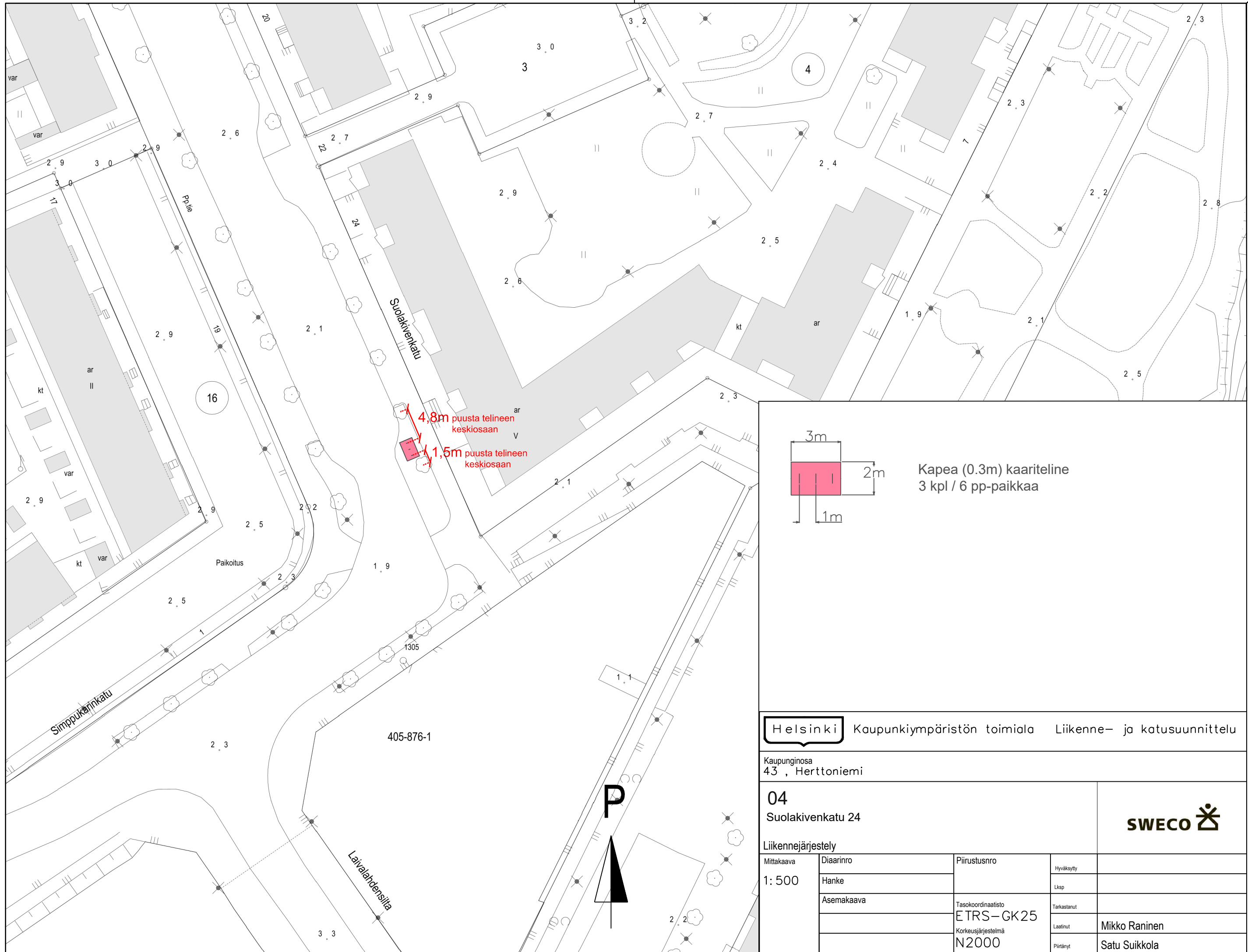
Kaupunginosa
43, Herttoniemi

03
Paasivaarankatu 7



Liikennejärjestely

Mittakaava 1:500	Diaarinro	Piirustusnro	Hyväksytyt
	Hanke		Lksp
	Asemakaava	Tasokoordinaatisto ETRS-GK25	Tarkastanut
		Korkeusjärjestelmä N2000	Laatinut Mikko Raninen
		Piirtänyt	Satu Suikkola



Kapea (0.3m) kaariteline
3 kpl / 6 pp-paikkaa

Helsinki Kaupunkiympäristön toimiala Liikenne- ja katusuunnittelu

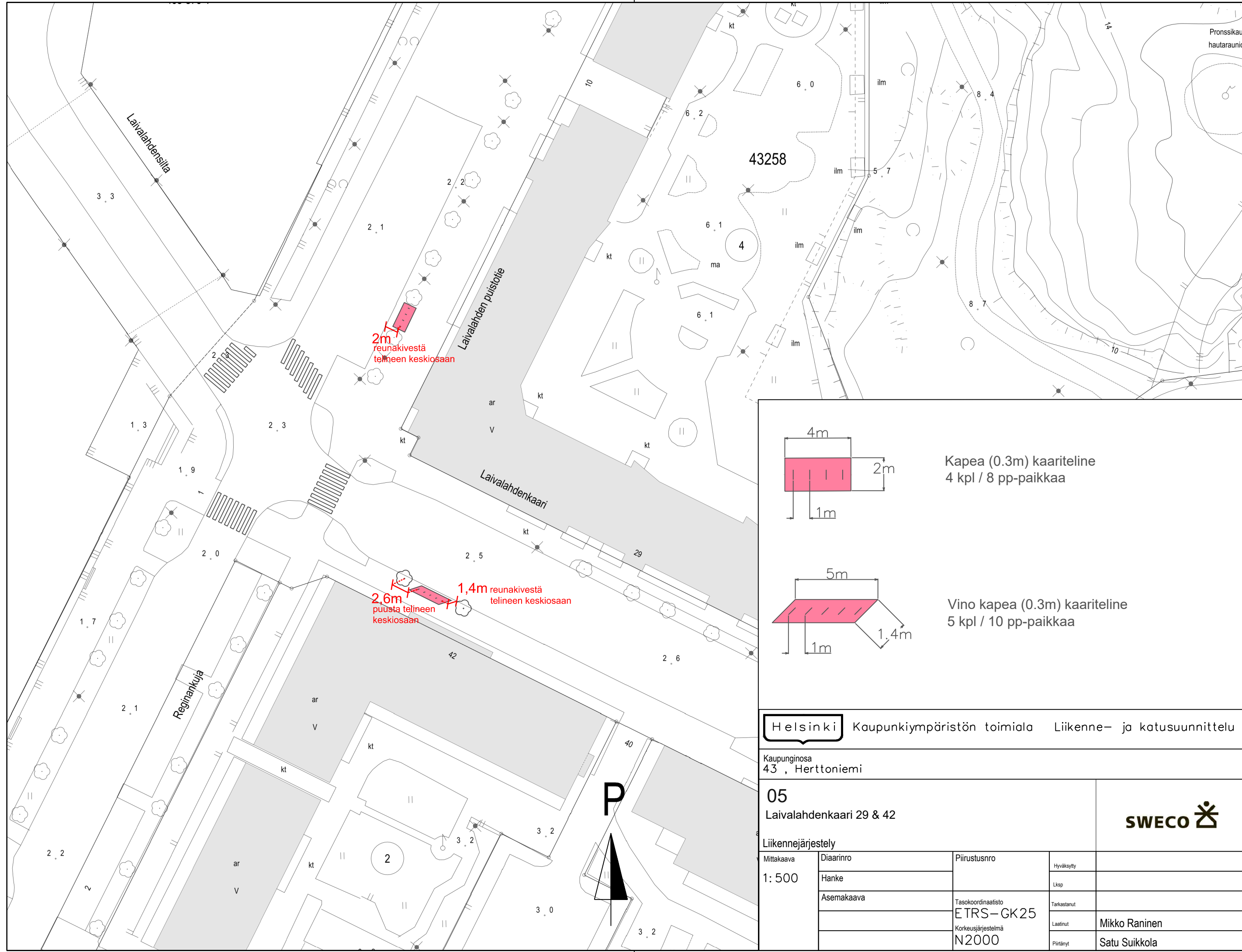
Kaupunginosa
43, Herttoniemi

04
Suolakivenkatu 24



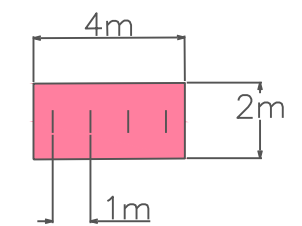
Liikennejärjestely

Mittakaava 1:500	Diaarinro	Piirustusno	Hyväksyty	
	Hanke		Lksp	
	Asemakaava	Tasokoordinaatisto ETRS-GK25	Tarkastanut	
		Korkeusjärjestelmä N2000	Laatinut	Mikko Raninen
		Piirtänyt	Satu Suikkola	

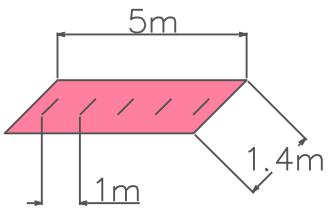


2m reunakivestä telteen keskiosaan

2.6m puusta telteen keskiosaan
1.4m reunakivestä telteen keskiosaan



Kapea (0.3m) kaariteline
4 kpl / 8 pp-paikkaa



Vino kapea (0.3m) kaariteline
5 kpl / 10 pp-paikkaa

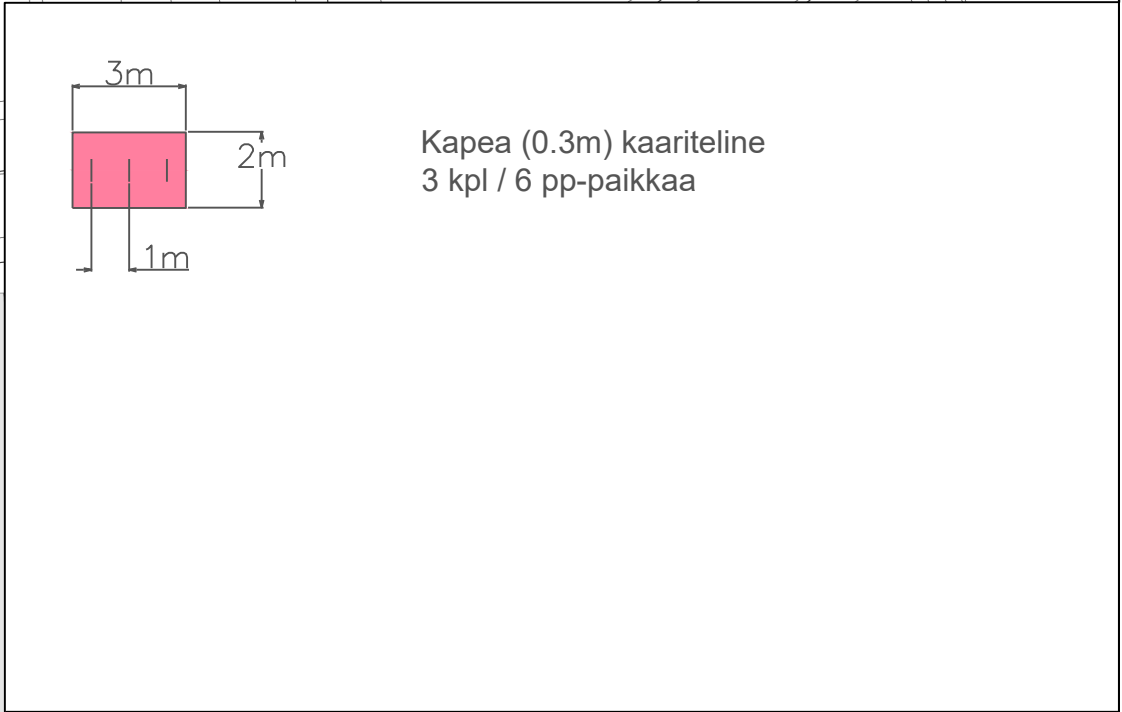
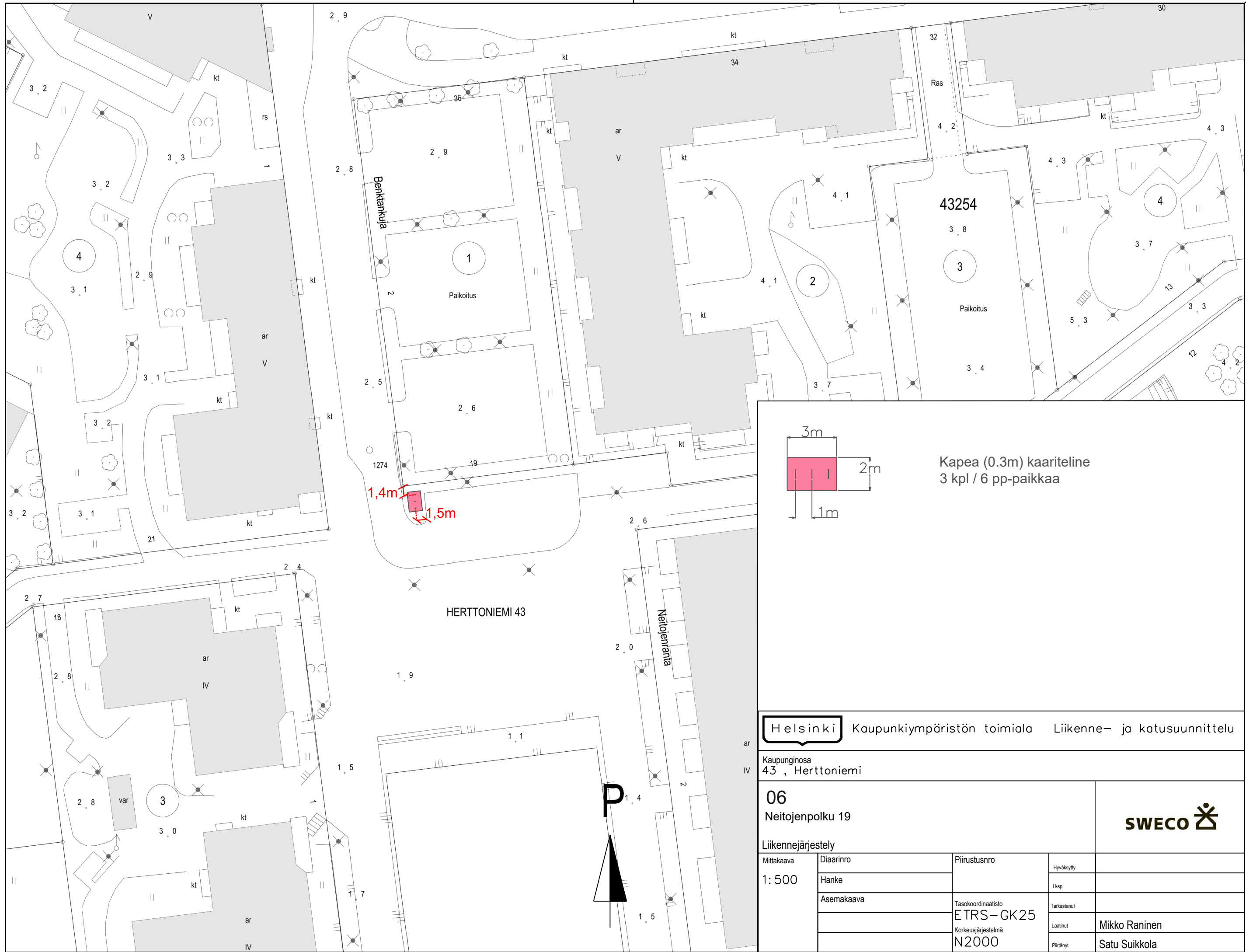
Helsinki Kaupunkiympäristön toimiala Liikenne- ja katusuunnittelu

Kaupunginosa 43, Herttoniemi

05
Laivalahdenkaari 29 & 42



Mittakaava 1:500	Diaarinro	Piirustusno	Hyväksyty
	Hanke		Lksp
	Asemakaava	Tasokoordinaatisto ETRS-GK25	Tarkastanut
		Korkeusjärjestelmä N2000	Laatinut
			Piirtänyt
			Mikko Raninen
			Satu Suikkola



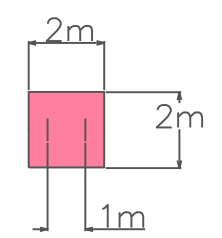
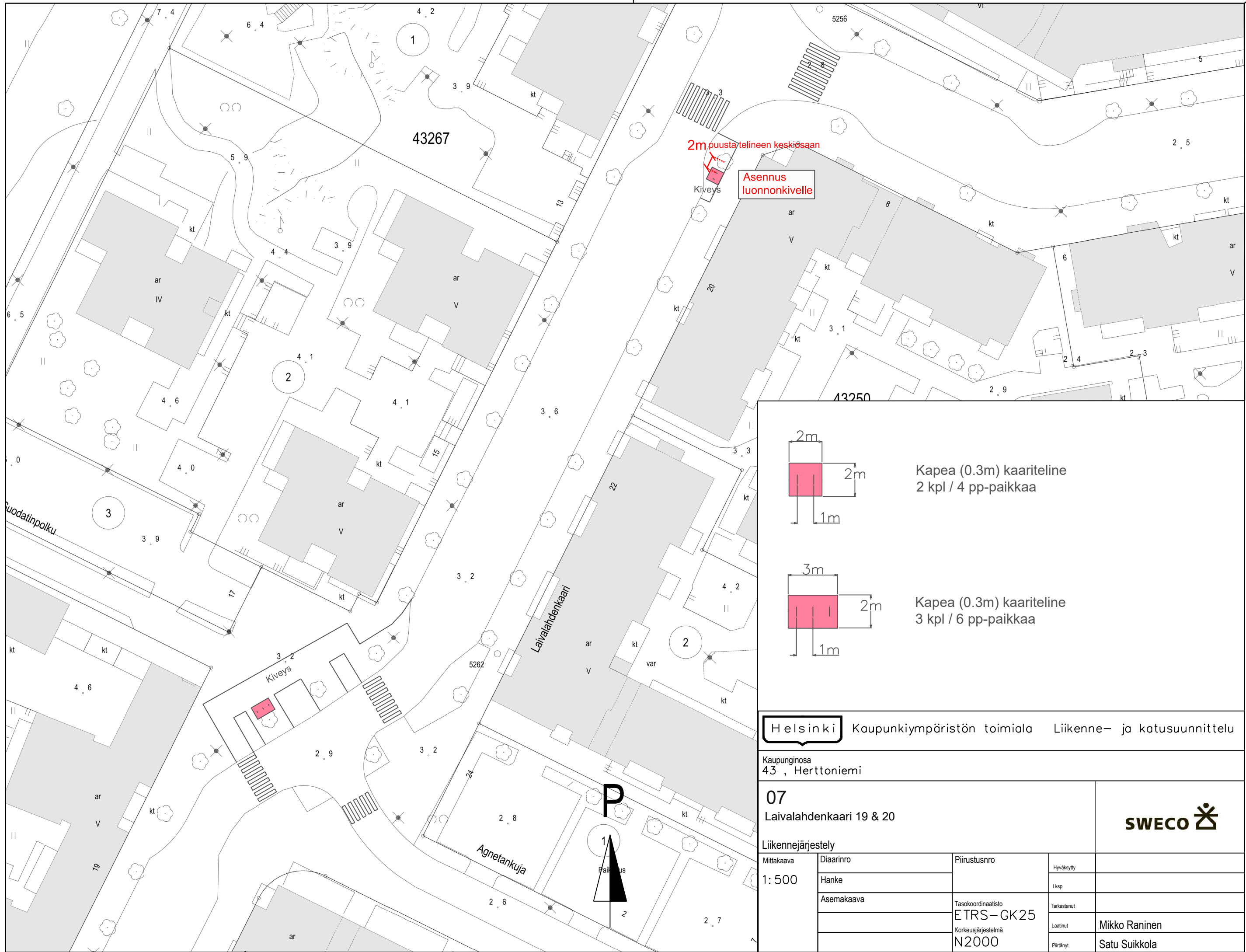
Helsinki Kaupunkiympäristön toimiala Liikenne- ja katusuunnittelu

Kaupunginosa 43, Herttoniemi

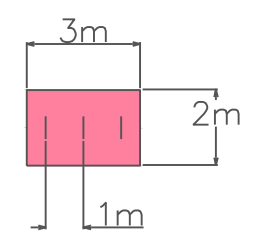
06
Neitojenpolku 19



Liikennejärjestely			
Mittakaava	Diaarinro	Piirustusno	Hyväksyty
1:500	Hanke		Lksp
	Asemakaava	Tasokoordinaatisto	Tarkastanut
		ETRS-GK25	Laatinut
		Korkeusjärjestelmä	Piirtänyt
		N2000	Mikko Raninen
			Satu Suikkola



Kapea (0.3m) kaariteline
2 kpl / 4 pp-paikkaa



Kapea (0.3m) kaariteline
3 kpl / 6 pp-paikkaa

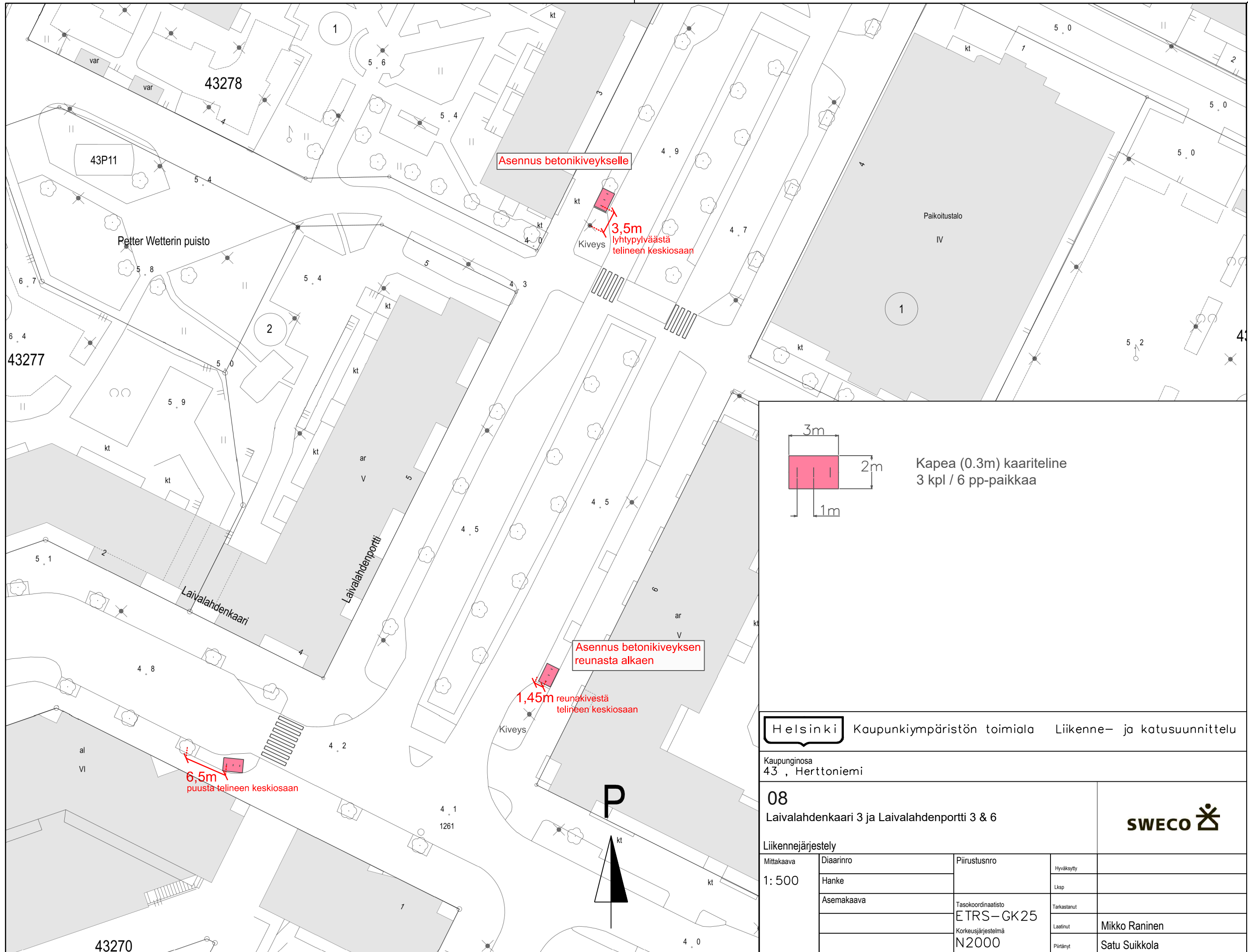
Helsinki Kaupunkiympäristön toimiala Liikenne- ja katusuunnittelu

Kaupunginosa
43, Herttoniemi

07
Laivalahdenkaari 19 & 20



Liikennejärjestely		Piirustusno		Hyväksytyt	
Mittakaava 1:500	Diaarinro	Tasokoordinaatisto ETRS-GK25	Korkeusjärjestelmä N2000	Hyväksytyt	
	Hanke			Lksp	
	Asemakaava			Tarkastanut	Mikko Raninen
				Laatinut	Satu Suikkola
				Piirtänyt	



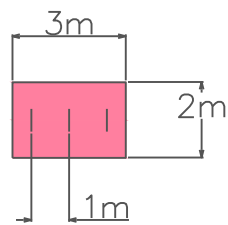
Asennus betonikiveykselle

3,5m
lyhtypylvästä
telineen keskiosaan

Asennus betonikiveyksen
reunasta alkaen

1,45m reungskivestä
telineen keskiosaan

6,5m
puusta telineen keskiosaan



Kapea (0.3m) kaariteline
3 kpl / 6 pp-paikkaa

Helsinki

Kaupunkiympäristön toimiala Liikenne- ja katusuunnittelu

Kaupunginosa
43, Herttoniemi

08
Laivalahdenkaari 3 ja Laivalahdenportti 3 & 6



Liikennejärjestely

Mittakaava 1:500	Diaarinro	Piirustusno	Hyväksytyt	
	Hanke		Lksp	
	Asemakaava	Tasokoordinaatisto ETRS-GK25	Tarkastanut	Mikko Raninen
		Korkeusjärjestelmä N2000	Laatinut	Satu Suikkola
			Piirtänyt	