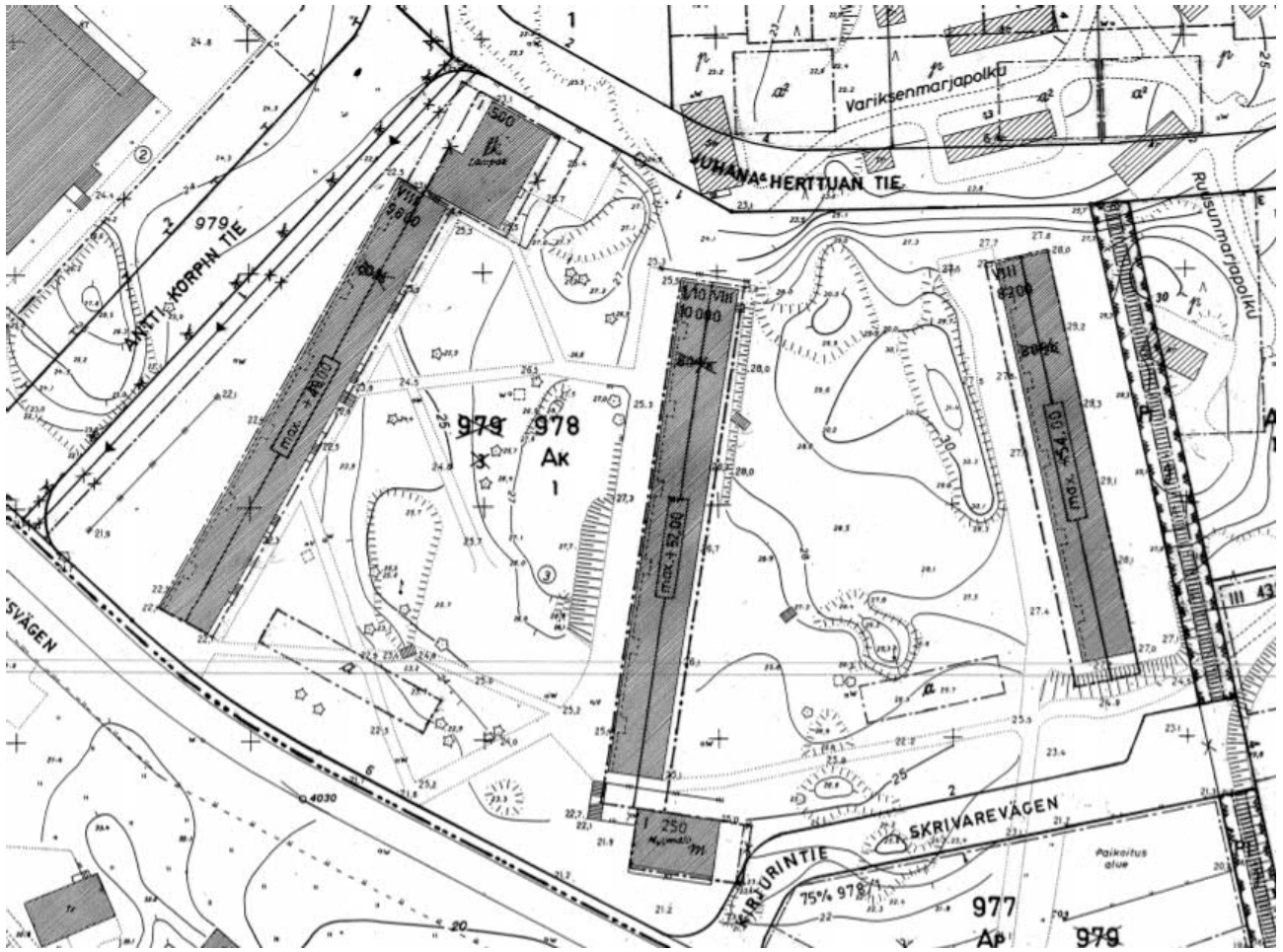
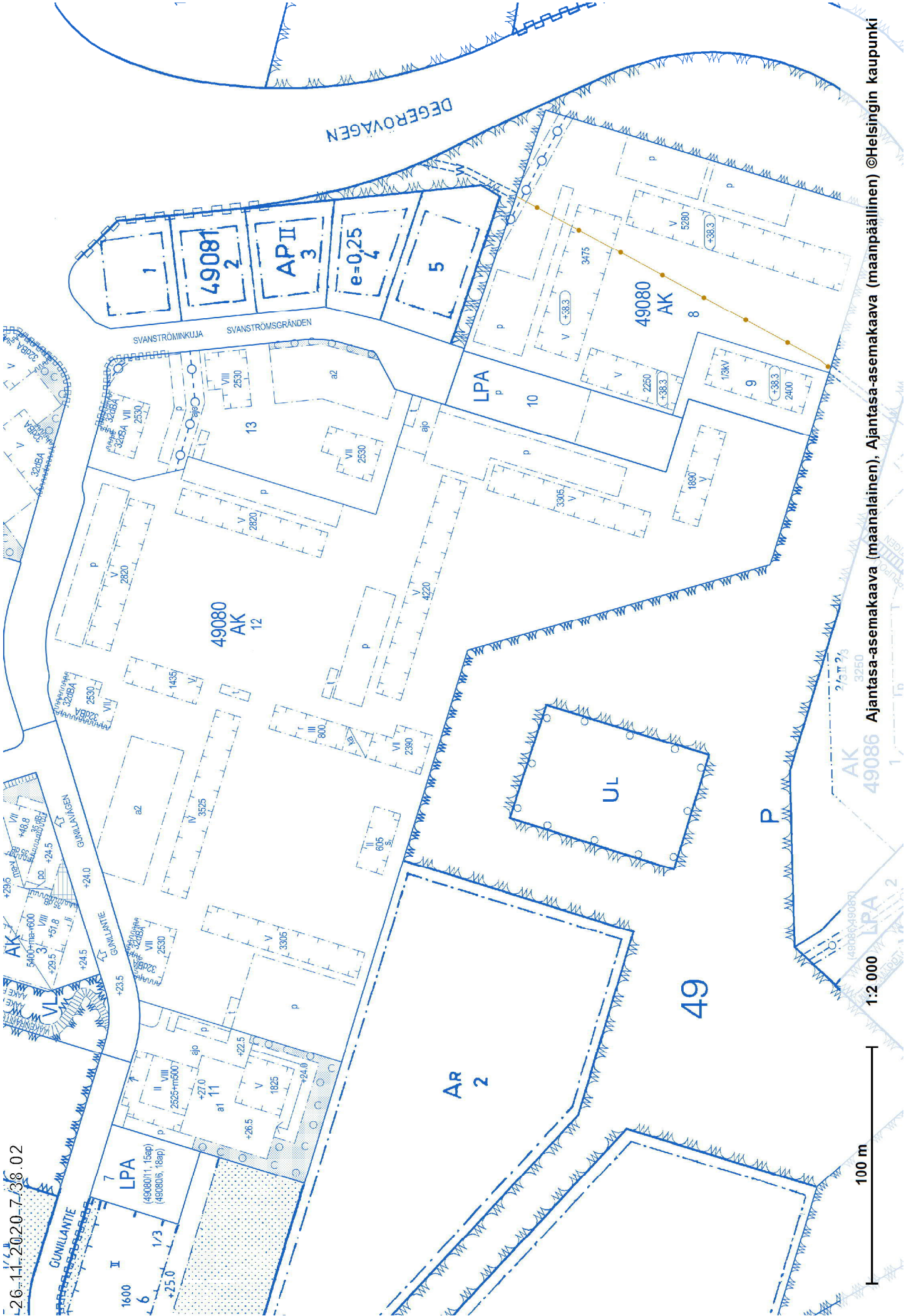
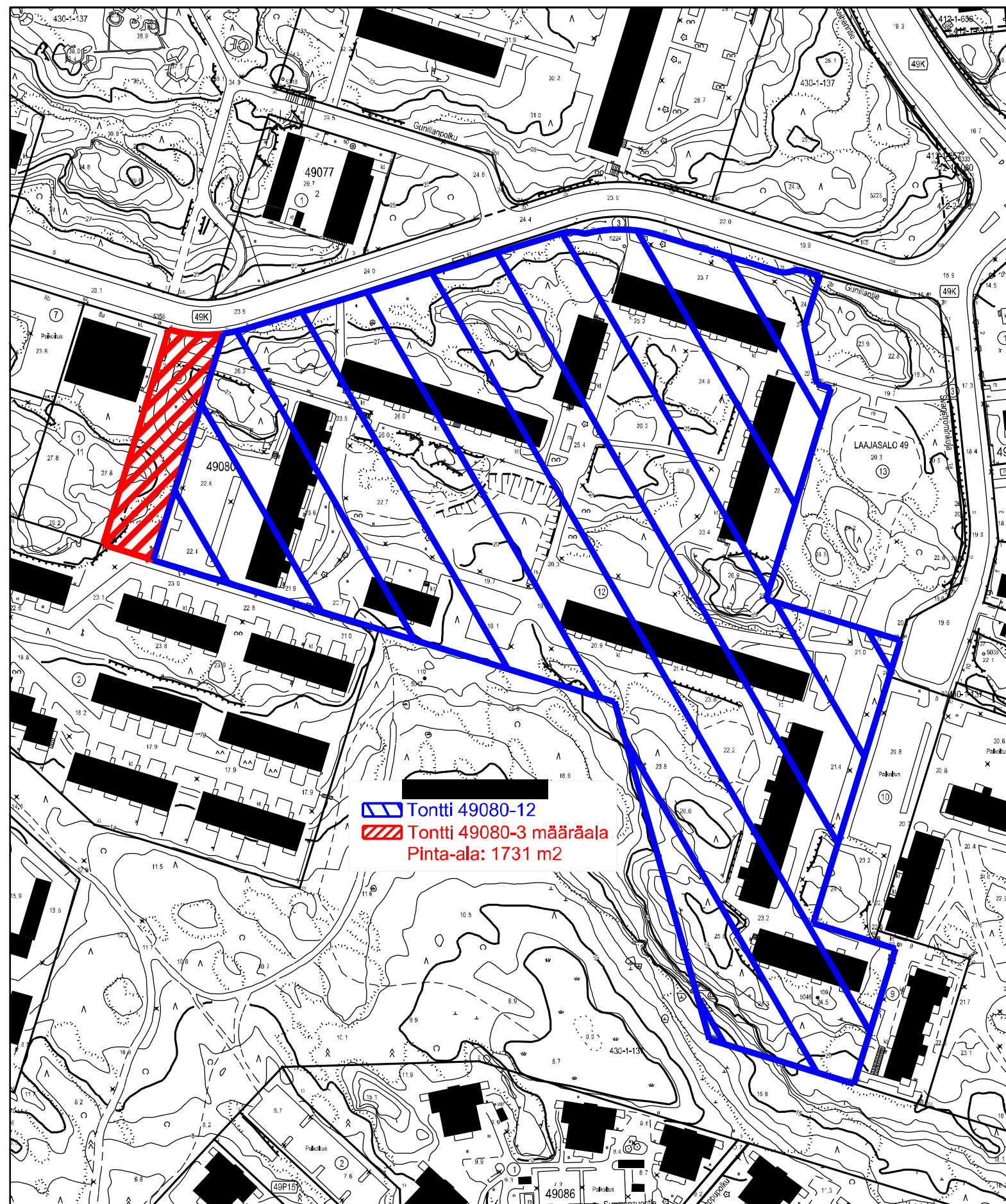


Ote ajantasa-asemakaavasta nro 6395. Tontti 26978/1



26.11.2020.7.38.02





26.11.2020 9:30:39

30.7 28274

2

VU

422-5-5

30.8

30.9

VP

Haavikkopolku
HAAVIKKOPOLKU
ASPUNGESSTIGEN

1200
ar
sr-2

28281
AK/s
28281

2

skotie

ar
v

1100
sr-2

zmo
vm

AK
7400
2

28290

VL

ar
v

1100
ar
sr-2

10771

ar
v

28290

422-5-6

31.3
31.4

3300

82
/s

ar
v

5

BJÖRDUNGEVÄGEN

sr-2

27

1000
ar
sr-2

21

ar
sr-2

5

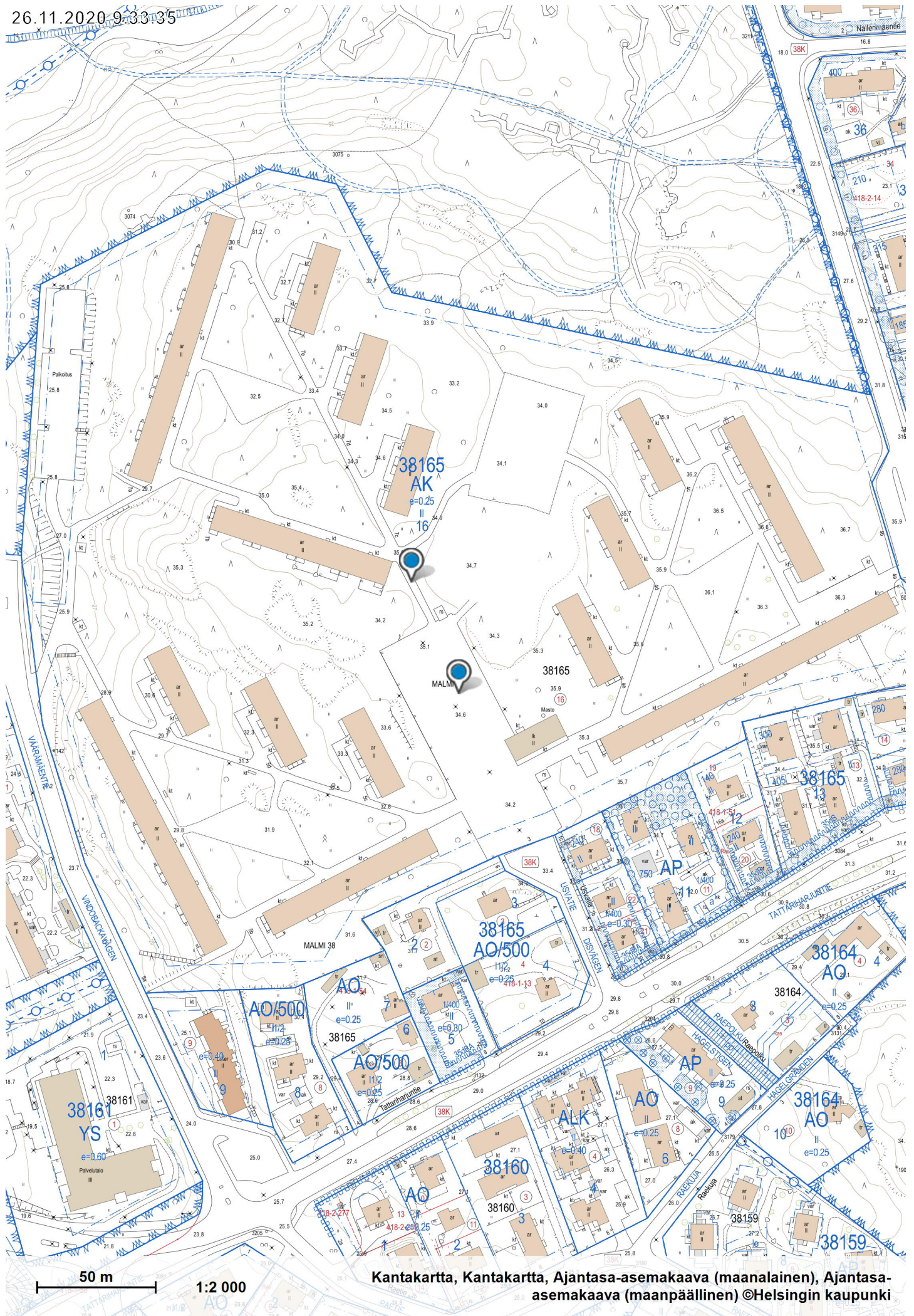
20 m 1:1 000

Kantakartta, Kantakartta, Ajantasa-aseenakaava (maalalainen), Ajantasa-aseenakaava (maapäällinen) ©Helsingin kaupunki

28289

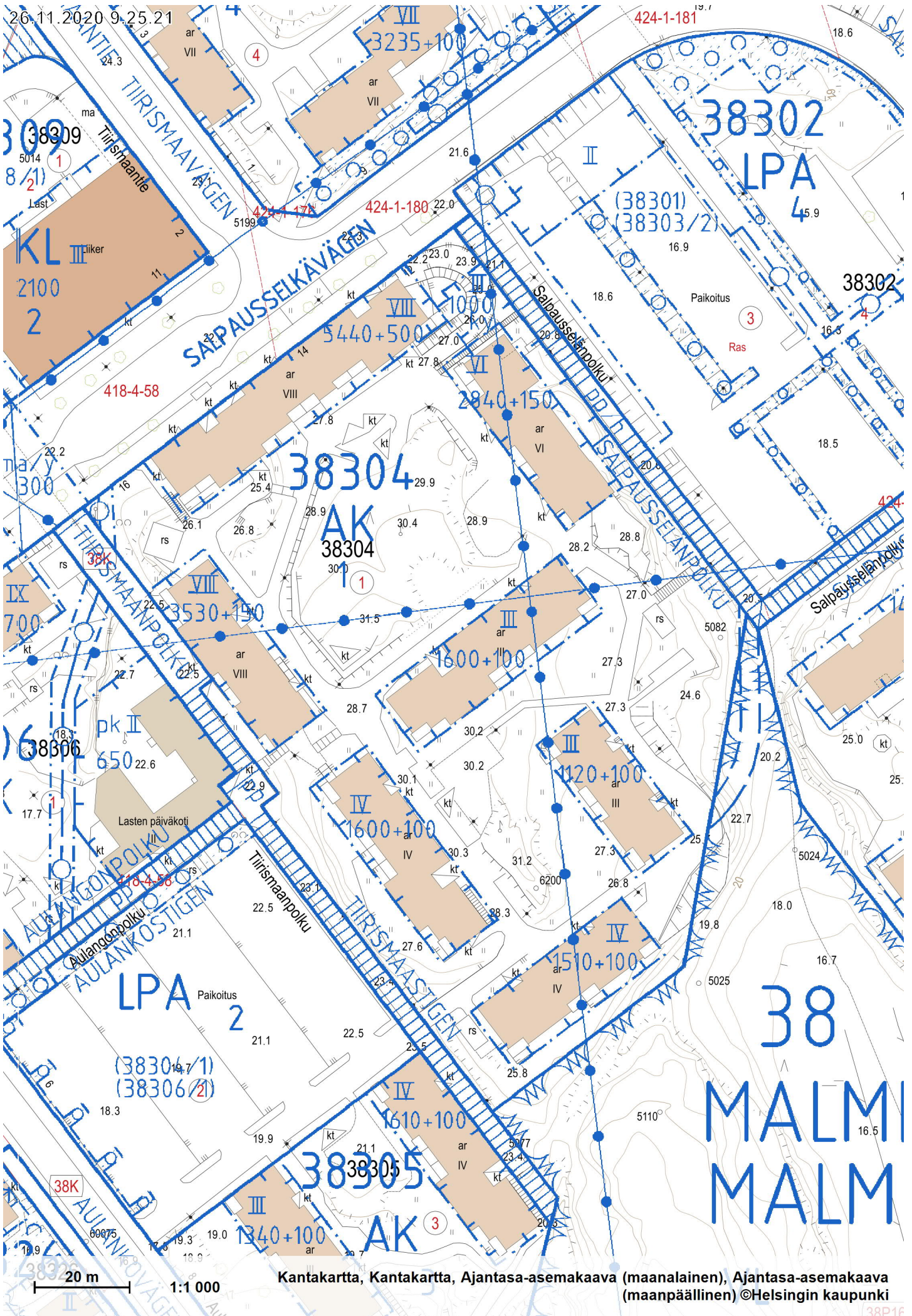
2

3700



Kantakartta, Kantakartta, Ajantasa-asemakaava (maalainen), Ajantasa-asemakaava (maapäällinen) ©Helsingin kaupunki

26.11.2020 9:25:21



Kantakartta, Kantakartta, Ajantasa-asemakaava (maalalainen), Ajantasa-asemakaava (maanpäällinen) ©Helsingin kaupunki