

MIKROLIIKKUMISEN PALVELUJEN PYSÄKÖINTIALUEET PASILASSA

- 1701. Ratapihantie 1
- 1702. Ratapihantie 3-5
- 1703. Ratapihantie 7
- 1704. Veturitori
- 1705. Ratapihantie, radan alikulku
- 1706. Ratapihantie 13
- 1707. Messuaukio 2
- 1708. Veturitie
- 1711. Veturitie 16B, alikulku
- 1712. Veturitie 16A, alikulku
- 1713. Veturitie, alikulku
- 1714. Firdonkatu 2
- 1715. Firdonkatu 2
- 1716. Maistraatinportti 2
- 1717. Fredriksberginkatu 2
- 1718. Fredikanterassi
- 1719. Tallikatu, alikulku
- 1720. Fredikanterassi
- 1721. Tripla
- 1722. Opastinsilta 8B-10



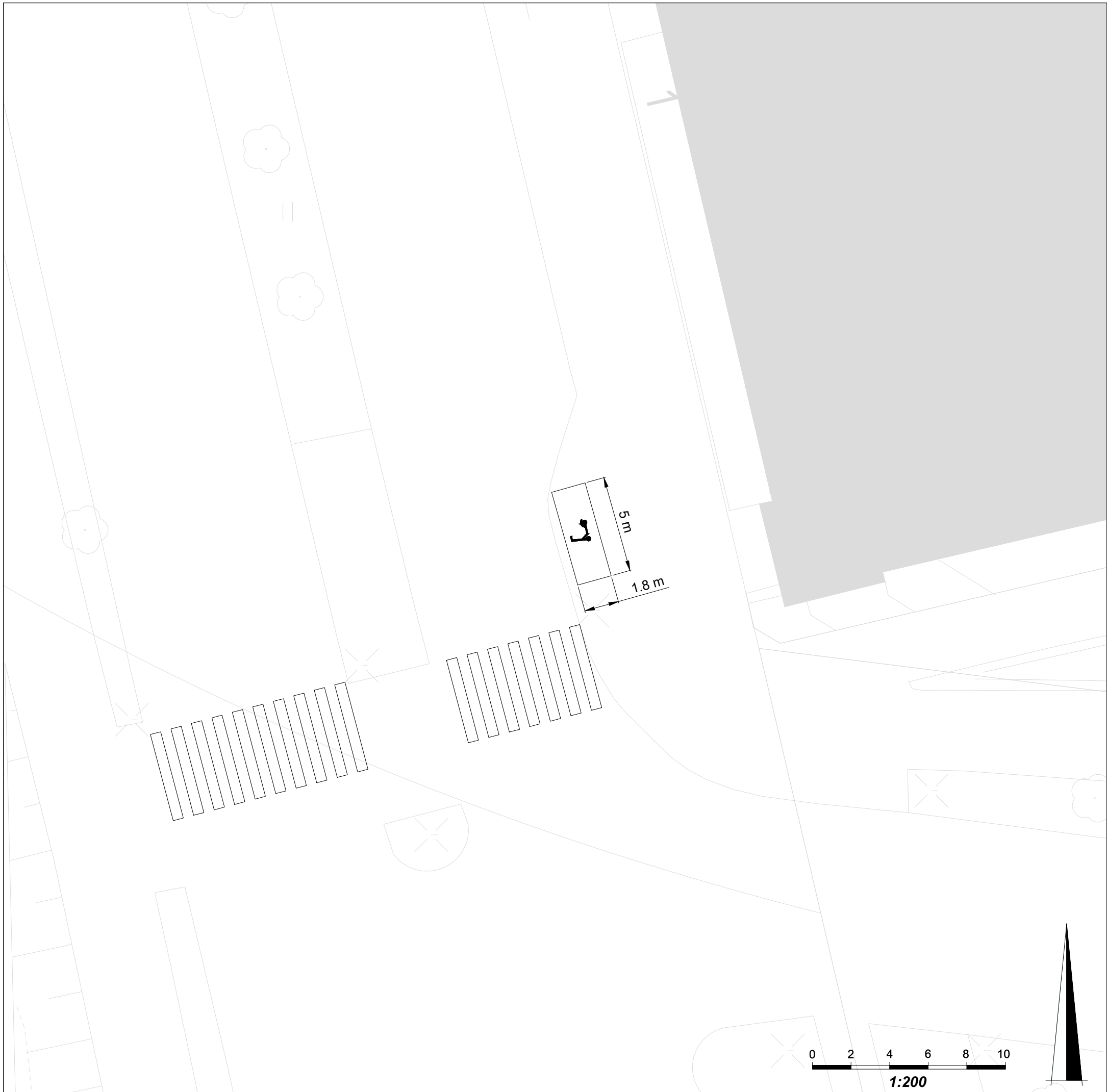
HYV.	22.03.2024	L. Poskiparta
TARK.	22.03.2024	S. Lappalainen
LAAT.	22.03.2024	M. Sirkiä

Helsinki Kaupunkiympäristön toimiala Liikenne- ja katusuunnittelu

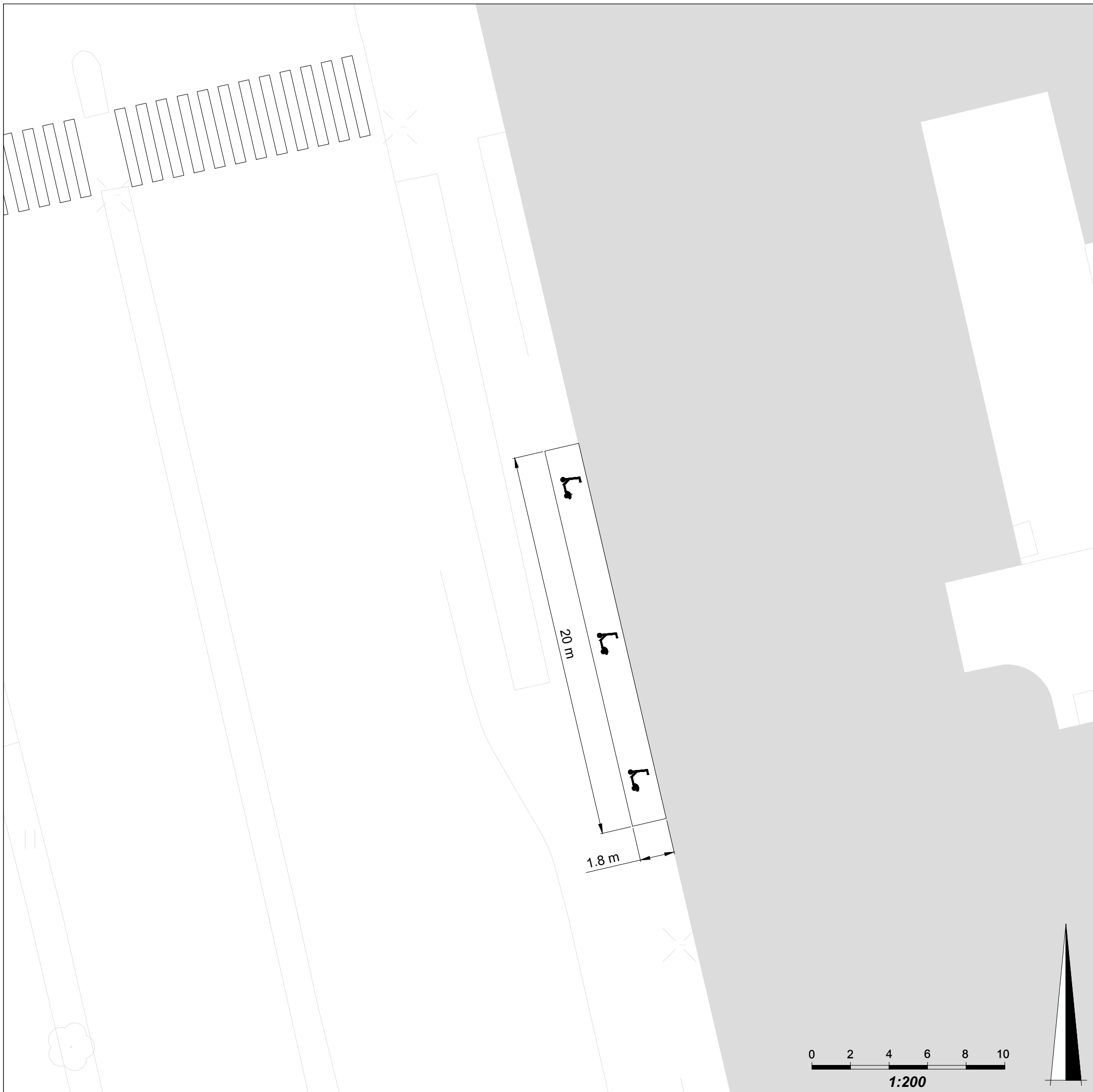
Kaupunginosa
17. Pasila

MIKROLIIKKUMISEN PALVELUJEN PYSÄKÖINTIALUEET PASILASSA

Liikennejärjestely			
Mittakaava	Diariinro	Piirustusno	Päiväys
1:3500	HEL 2024-003636	7600	22.03.2024
	Hanke		Muutettu pvm
	Asemakaava	Tasokoordinaatisto	Hyväksyjä
	Katusuunnitelma	ETRS-GK25	Tarkastanut
	Käsittelyt	Korkeusjärjestelmä	Laatinut
		N2000	Miikka Kulpakko



Kapasiteetti: 15 paikkaa				
Helsinki		Kaupunkiympäristön toimiala		Liikenne- ja katusuunnittelu
Kaupunginosa 17. Pasila				
1701. Ratapihantie 1				
Liikennejärjestely				
Mittakaava	Diagnoosi	HEL 2024-003636	Piirustusnro	Päiväys
1:200	Hanke		7600	22.03.2024
	Asemakaava		Tasokoordinaatisto	Muutettu pvm
	Käsittelyt		ETRS-GK25	Hyväksyjä
			Korkeusjärjestelmä	Tarkastanut
			N2000	Jouni Korhonen
				Laatinut
				Miikka Kulpakko



Kapasiteetti: 60 paikkaa

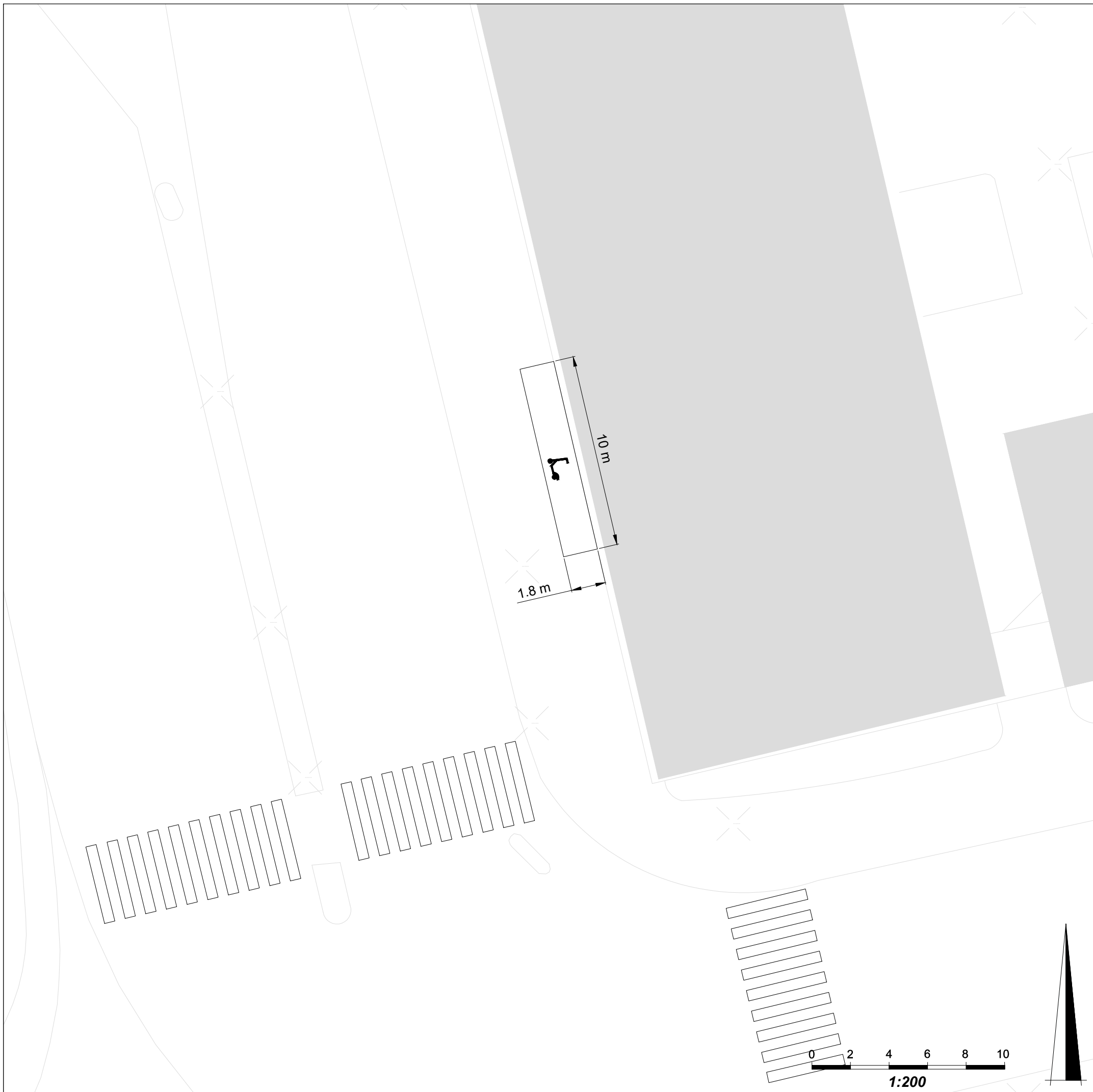
Helsinki Kaupunkiympäristön toimiala Liikenne- ja katusuunnittelu

Kaupunginosa
17. Pasila

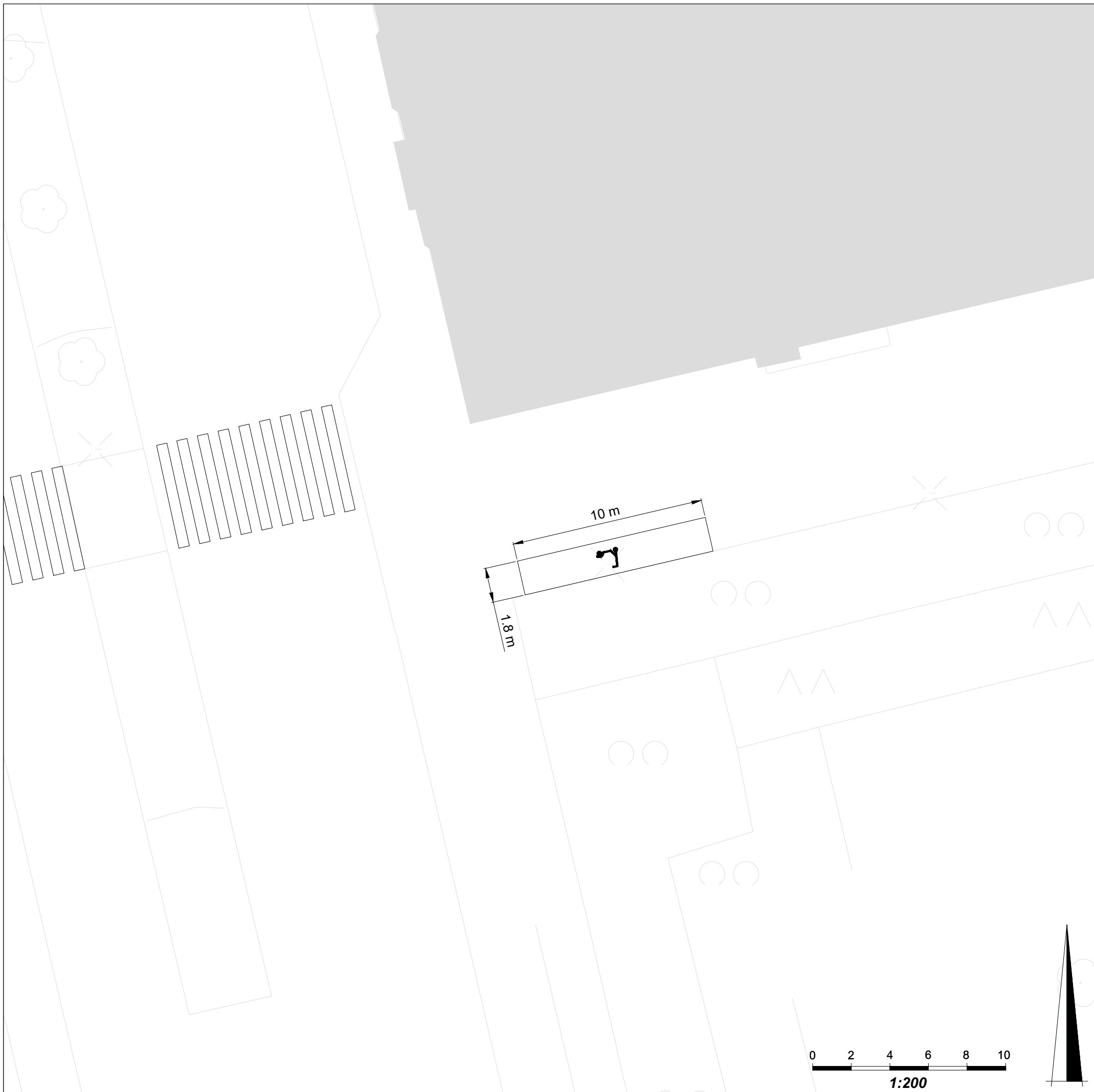
1702. Ratapihantie 3-5

Liikennejärjestely

Mittakaava	Diagnoosi	HEL 2024-003636	Piirustusnro	Päiväys	22.03.2024
1:200	Hanke		7600	Muutettu pvm	
	Asemakaava		Tasokoordinaatio	Hyväksyjä	Reetta Putkonen
	Käsitellyt		ETRS-GK25	Tarkastanut	Jouni Korhonen
			Korkeusjärjestelmä	Laatinut	Miikka Kulpakko
			N2000		



Kapasiteetti: 30 paikkaa				
Helsinki		Kaupunkiympäristön toimiala		Liikenne- ja katusuunnittelu
Kaupunginosa 17. Pasila				
1703. Ratapihantie 7				
Liikennejärjestely				
Mittakaava	Diagnoosi	Piirustusnro	Päiväys	22.03.2024
1:200	Hanke	7600	Muutettu pvm	
	Asemakaava	Tasokoordinaatisto	Hyväksyjä	Reetta Putkonen
	Käsittelyt	ETRS-GK25	Tarkastanut	Jouni Korhonen
		Korkeusjärjestelmä	Laatinut	Miikka Kulpakko
		N2000		



Kapasiteetti: 30 paikkaa

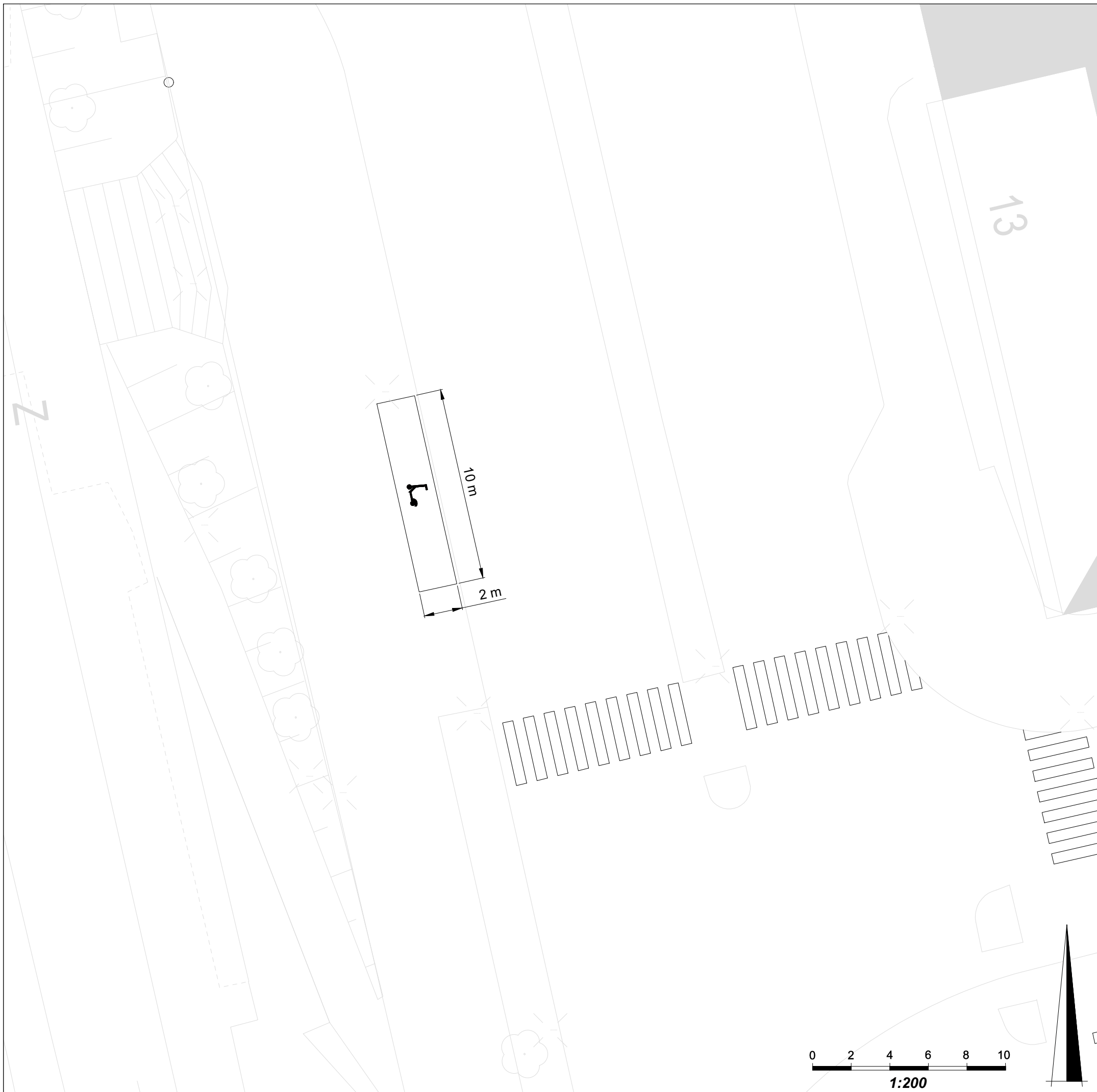
Helsinki Kaupunkiympäristön toimiala Liikenne- ja katusuunnittelu

Kaupunginosa
17. Pasila

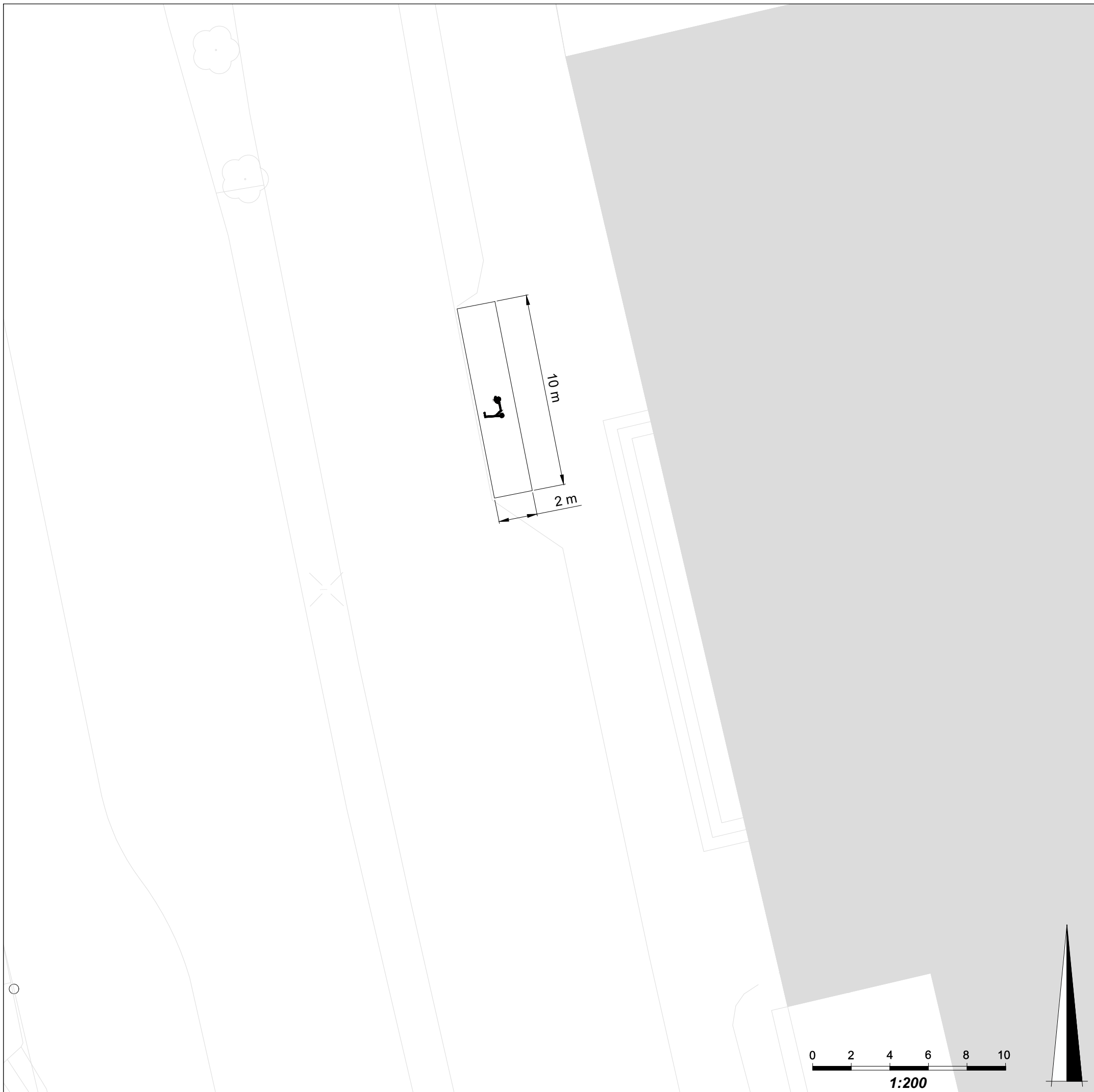
1704. Veturitori

Liikennejärjestely

Mittakaava	Diagnoosi	HEL 2024-003636	Piirustusnro	Päiväys	22.03.2024
1:200	Hanke		7600	Muutettu pvm	
	Asemakaava		Tasokoordinaatisto	Hyväksyjä	Reetta Putkonen
	Käsittelyt		ETRS-GK25	Tarkastanut	Jouni Korhonen
			Korkeusjärjestelmä	Laatinut	Miikka Kulpakko
			N2000		



Kapaciteetti: 30 paikkaa				
Helsinki		Kaupunkiympäristön toimiala		Liikenne- ja katusuunnittelu
Kaupunginosa 17. Pasila				
1705. Ratapihantie, radan alikulku				
Liikennejärjestely				
Mittakaava	Diaarinro	HEL 2024-003636	Piirustusno	Päiväys
1:200	Hanke		7600	22.03.2024
	Asemakaava		Tasokoordinaatisto	Muutettu pvm
	Käsittelyt		ETRS-GK25	Hyväksyjä
			Korkeusjärjestelmä	Tarkastanut
			N2000	Jouni Korhonen
				Laatinut
				Miikka Kulpakko

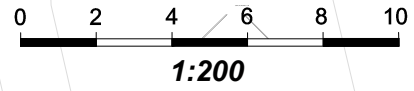
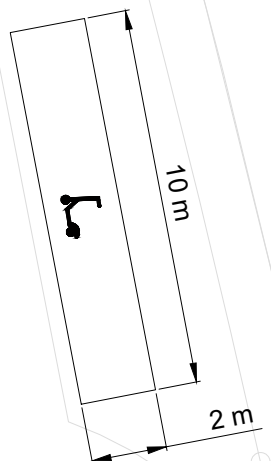


Kapaciteetti: 30 paikkaa				
Helsinki		Kaupunkiympäristön toimiala		Liikenne- ja katusuunnittelu
Kaupunginosa 17. Pasila				
1706. Ratapihantie 13				
Liikennejärjestely				
Mittakaava	Diagnoosi	Piirustusno	Päiväys	22.03.2024
1:200	HEL 2024-003636	7600	Muutettu pvm	
	Hanke	Tasokoordinaatio	Hyväksyjä	Reetta Putkonen
	Asemakaava	ETRS-GK25	Tarkastanut	Jouni Korhonen
	Käsittelyt	Korkeusjärjestelmä	Laatinut	Miikka Kulpakko
		N2000		



Kapaciteetti: 15 paikkaa				
Helsinki		Kaupunkiympäristön toimiala		Liikenne- ja katusuunnittelu
Kaupunginosa 17. Pasila				
1707. Messuaukio 2				
Liikennejärjestely				
Mittakaava	Diagnoosi	HEL 2024-003636	Piirustusnro	Päiväys
1:200	Hanke		7600	22.03.2024
	Asemakaava		Tasokoordinaatisto	Muutettu pvm
	Käsittelyt		ETRS-GK25	Hyväksyjä
			Korkeusjärjestelmä	Tarkastanut
			N2000	Jouni Korhonen
				Laatinut
				Miikka Kulpakko

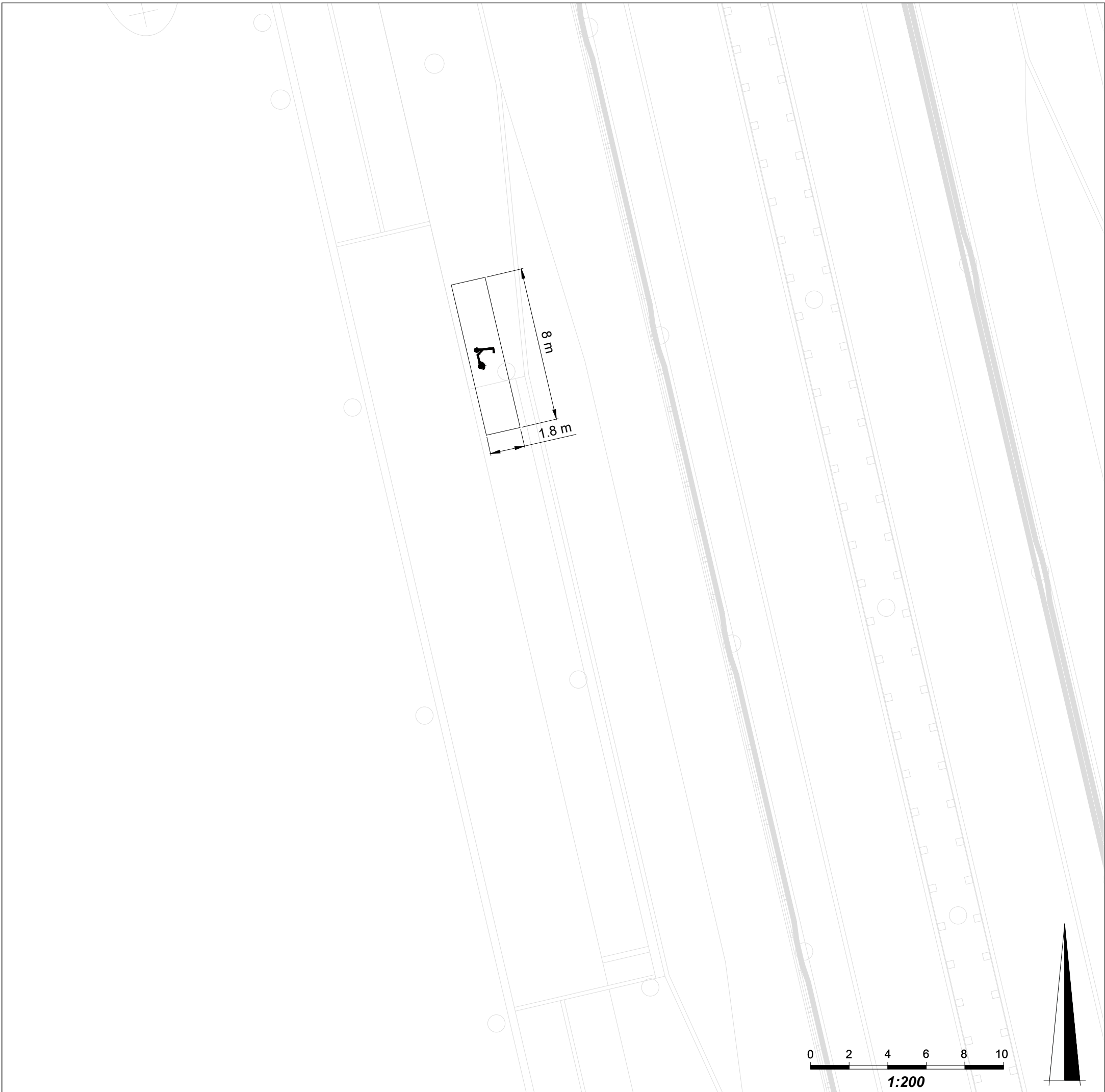
rakenteilla



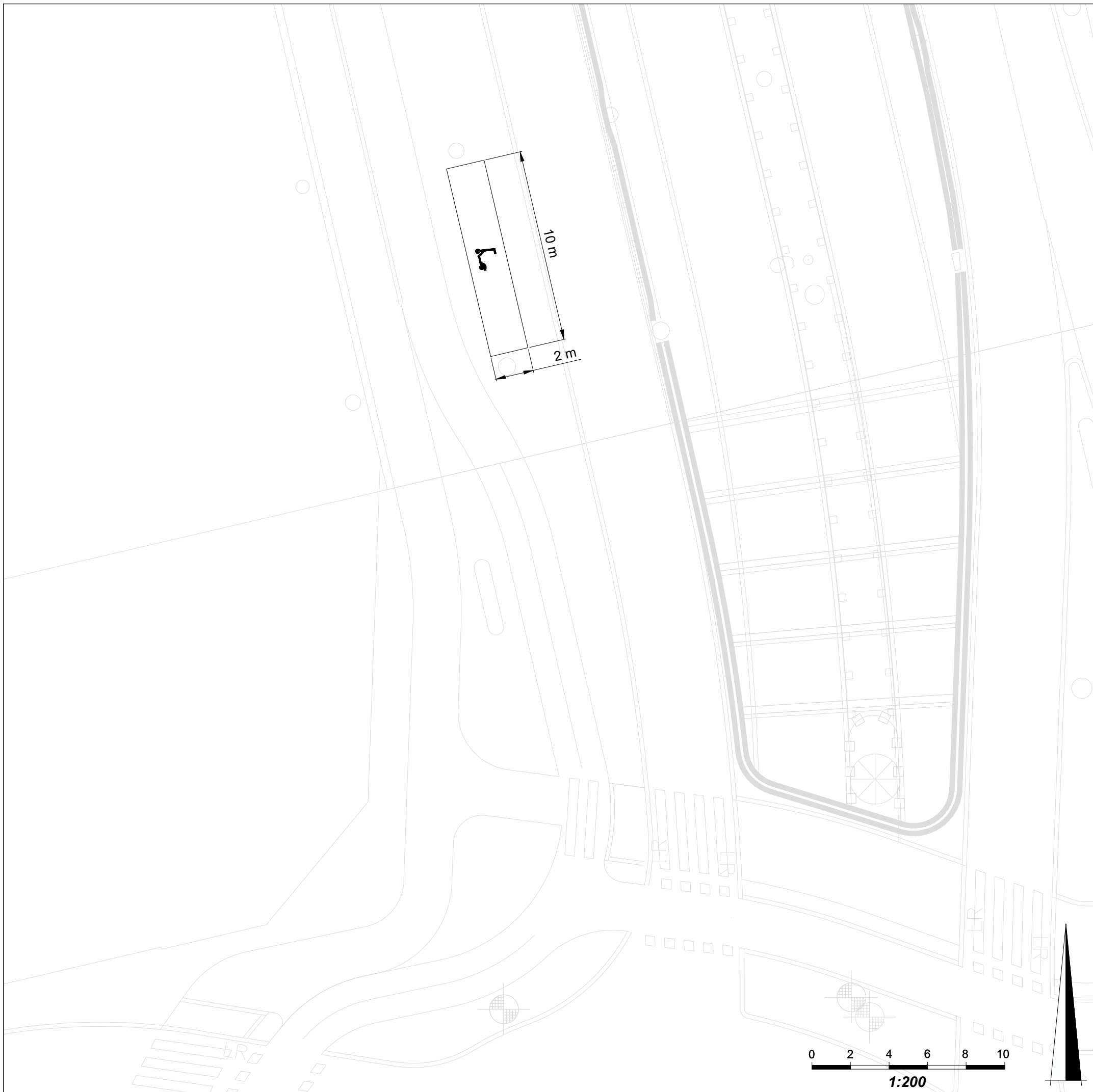
1:200



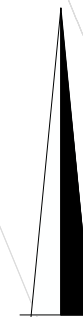
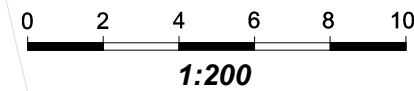
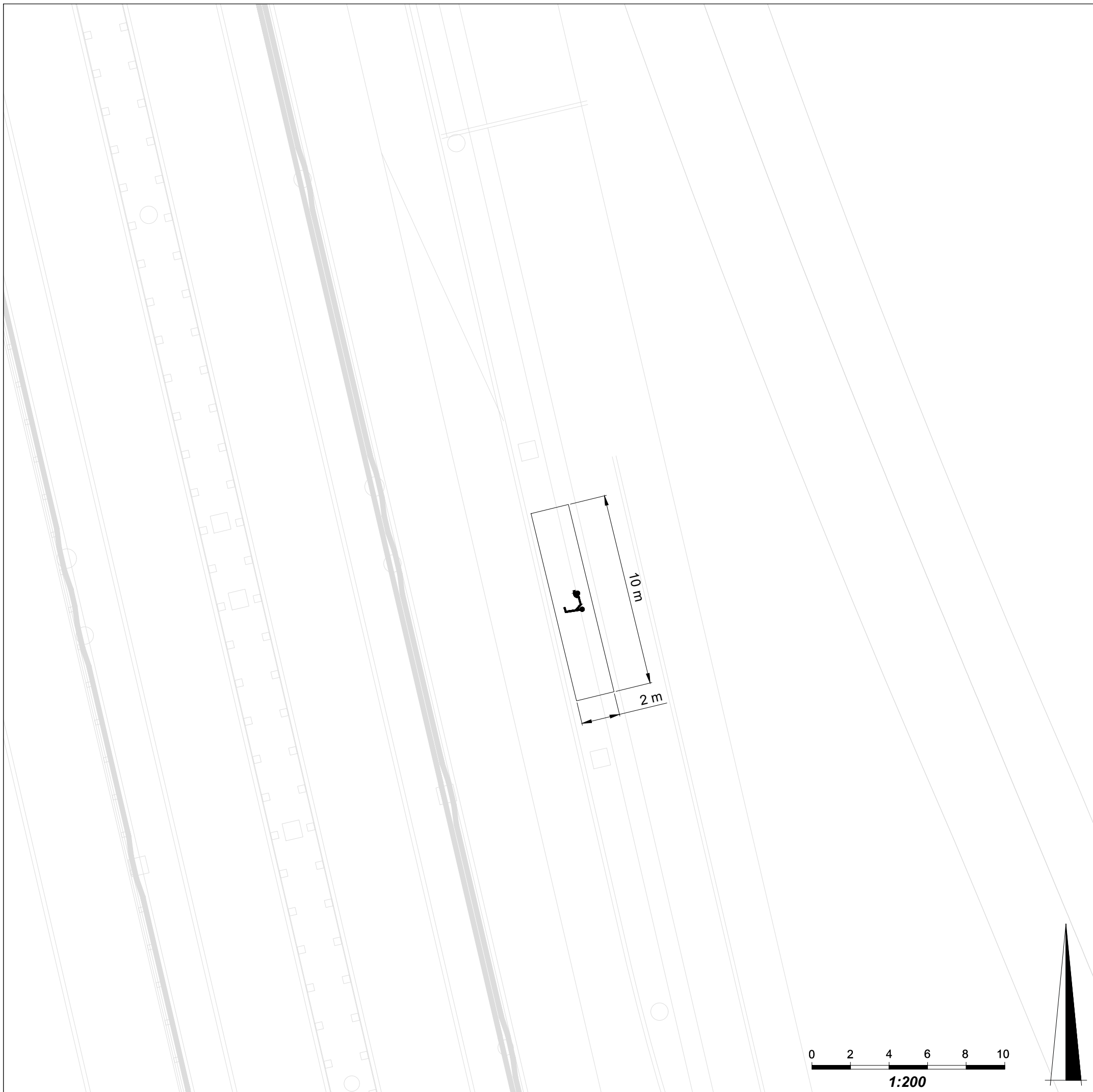
Kapasiteetti: 30 paikkaa				
Helsinki		Kaupunkiympäristön toimiala		Liikenne- ja katusuunnittelu
Kaupunginosa 17. Pasila				
1708. Veturitie				
Liikennejärjestely				
Mittakaava	Diagnoosi	HEL 2024-003636	Piirustusnro	Päiväys
1:200	Hanke		7600	22.03.2024
	Asemakaava		Tasokoordinaatisto	Muutettu pvm
	Käsitellyt		ETRS-GK25	Hyväksyjä
			Korkeusjärjestelmä	Tarkastanut
			N2000	Jouni Korhonen
				Laatinut
				Miikka Kulpakko



Kapaciteetti: 24 paikkaa				
		Kaupunkiympäristön toimiala Liikenne- ja katusuunnittelu		
Kaupunginosa 17. Pasila				
1711. Veturitie 16 B, alikulku				
Liikennejärjestely				
Mittakaava	Diagnoosi	HEL 2024-003636	Piirustusno	Päiväys
1:200	Hanke		7600	22.03.2024
	Asemakaava		Tasokoordinaatisto	Muutettu pvm
	Käsitellyt		ETRS-GK25	Hyväksyjä
			Korkeusjärjestelmä	Tarkastanut
			N2000	Jouni Korhonen
				Laatinut
				Miikka Kulpakko

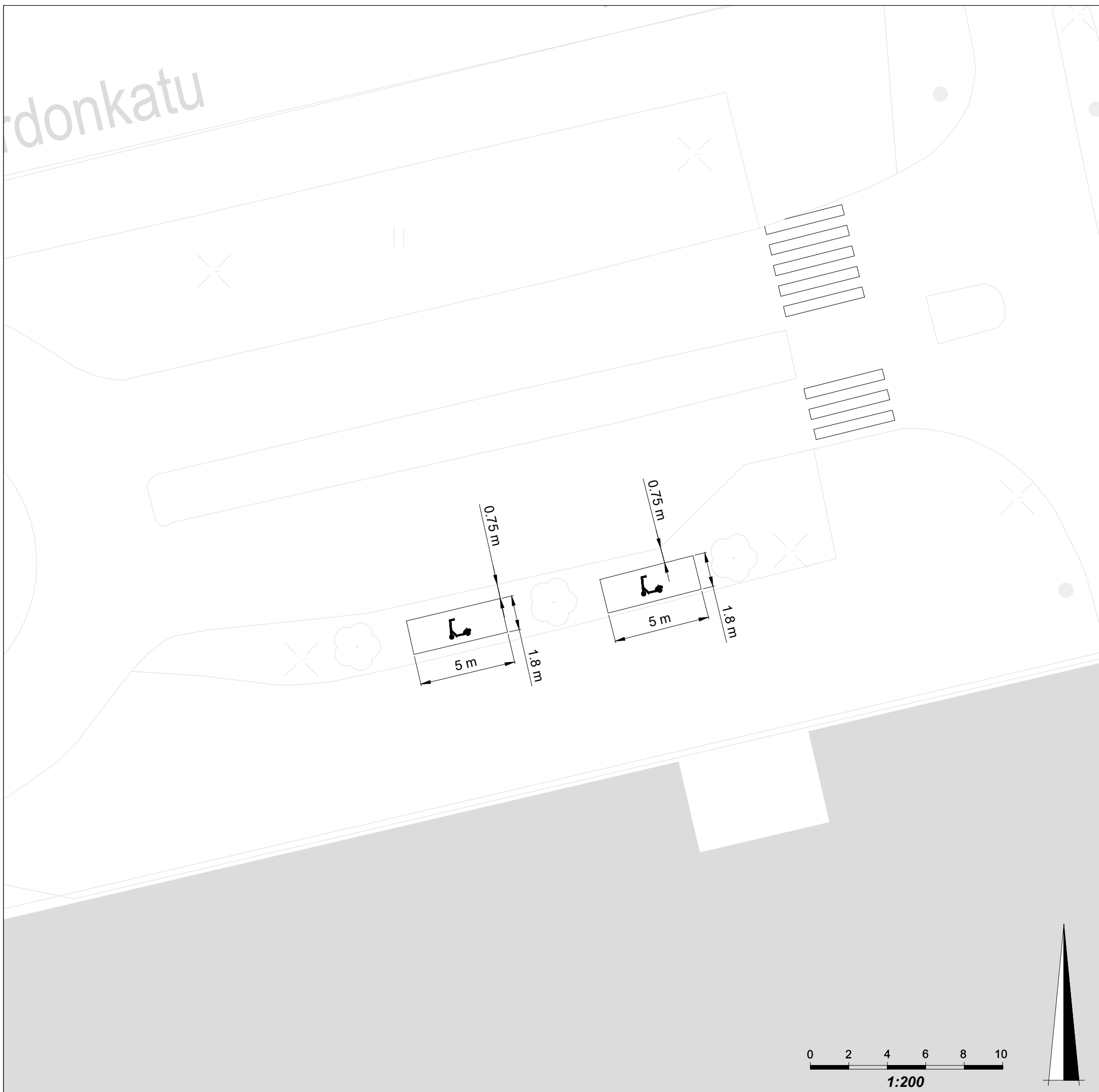


Kapasiteetti: 30 paikkaa				
Helsinki		Kaupunkiympäristön toimiala		Liikenne- ja katusuunnittelu
Kaupunginosa 17. Pasila				
1712. Veturitie 16A, alikulku				
Liikennejärjestely				
Mittakaava	Diagnoosi	HEL 2024-003636	Piirustusnro	Päiväys
1:200	Hanke		7600	22.03.2024
	Asemakaava		Tasokoordinaatisto	Muutettu pvm
	Käsittelyt		ETRS-GK25	Hyväksyjä
			Korkeusjärjestelmä	Tarkastanut
			N2000	Jouni Korhonen
				Laatinut
				Miikka Kulpakko



Kapaciteetti: 30 paikkaa				
Helsinki		Kaupunkiympäristön toimiala		Liikenne- ja katusuunnittelu
Kaupunginosa 17. Pasila				
1713. Veturitie, alikulku				
Liikennejärjestely				
Mittakaava	Diagnoosi	HEL 2024-003636	Piirustusnro	Päiväys
1:200	Hanke		7600	22.03.2024
	Asemakaava		Tasokoordinaatisto	Muutettu pvm
	Käsitellyt		ETRS-GK25	Hyväksyjä
			Korkeusjärjestelmä	Tarkastanut
			N2000	Jouni Korhonen
				Laatinut
				Miikka Kulpakko

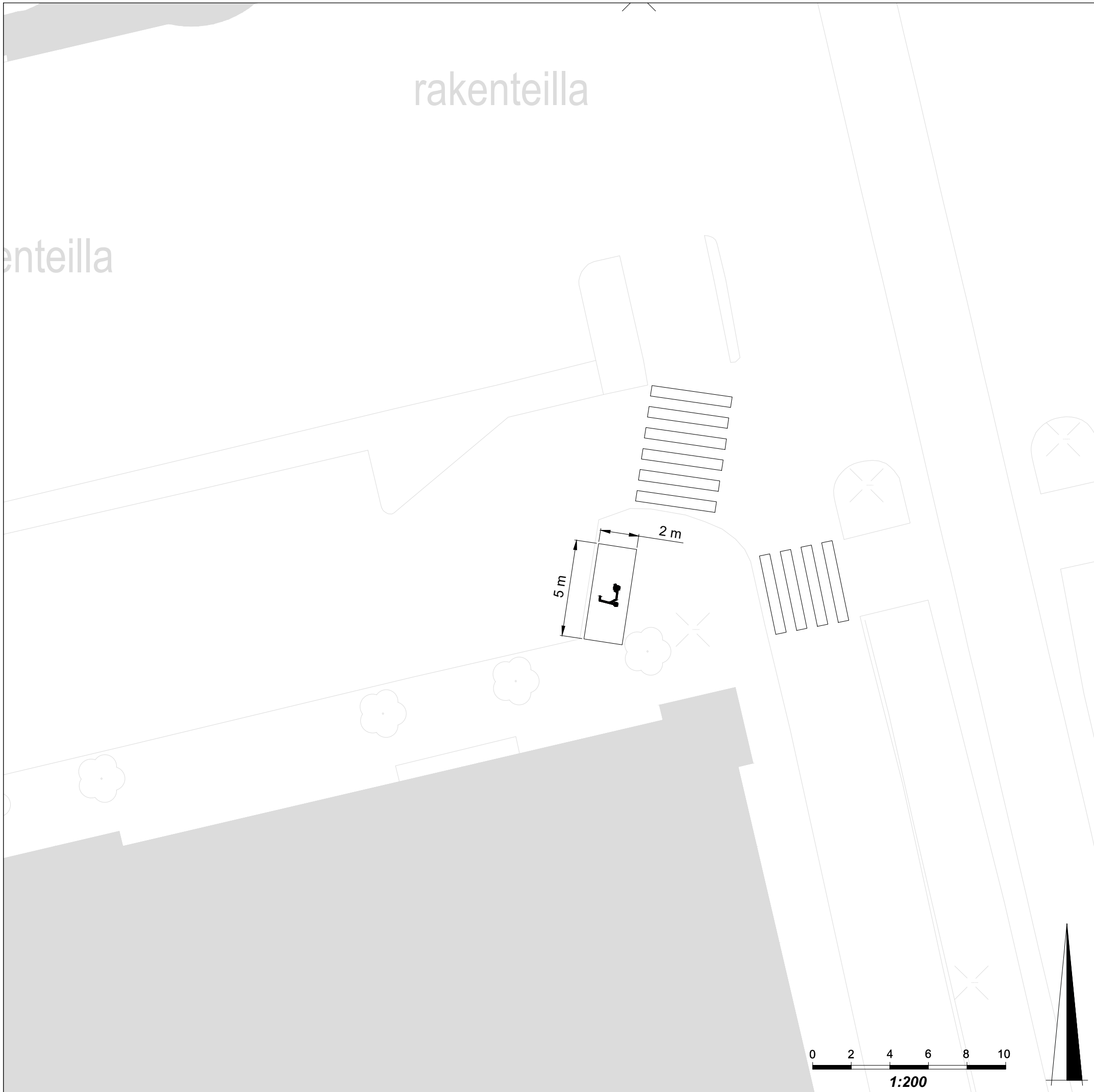
Firdonkatu



Kapaciteetti 1714: 15 paikkaa 1715: 15 paikkaa				
Helsinki Kaupunkiympäristön toimiala Liikenne- ja katusuunnittelu				
Kaupunginosa 17. Pasila				
1714. Firdonkatu 2 1715. Firdonkatu 2				
Liikennejärjestely				
Mittakaava	Diagnoosi	HEL 2024-003636	Piirustusno	Päiväys
1:200	Hanke		7600	22.03.2024
	Asemakaava		Tasokoordinaatio	Muutettu pvm
	Käsitellyt		ETRS-GK25	Hyväksyjä
			Korkeusjärjestelmä	Tarkastanut
			N2000	Jouni Korhonen
				Laatinut
				Miikka Kulpakko

rakenteilla

enteilla



Kapasiteetti: 15 paikkaa

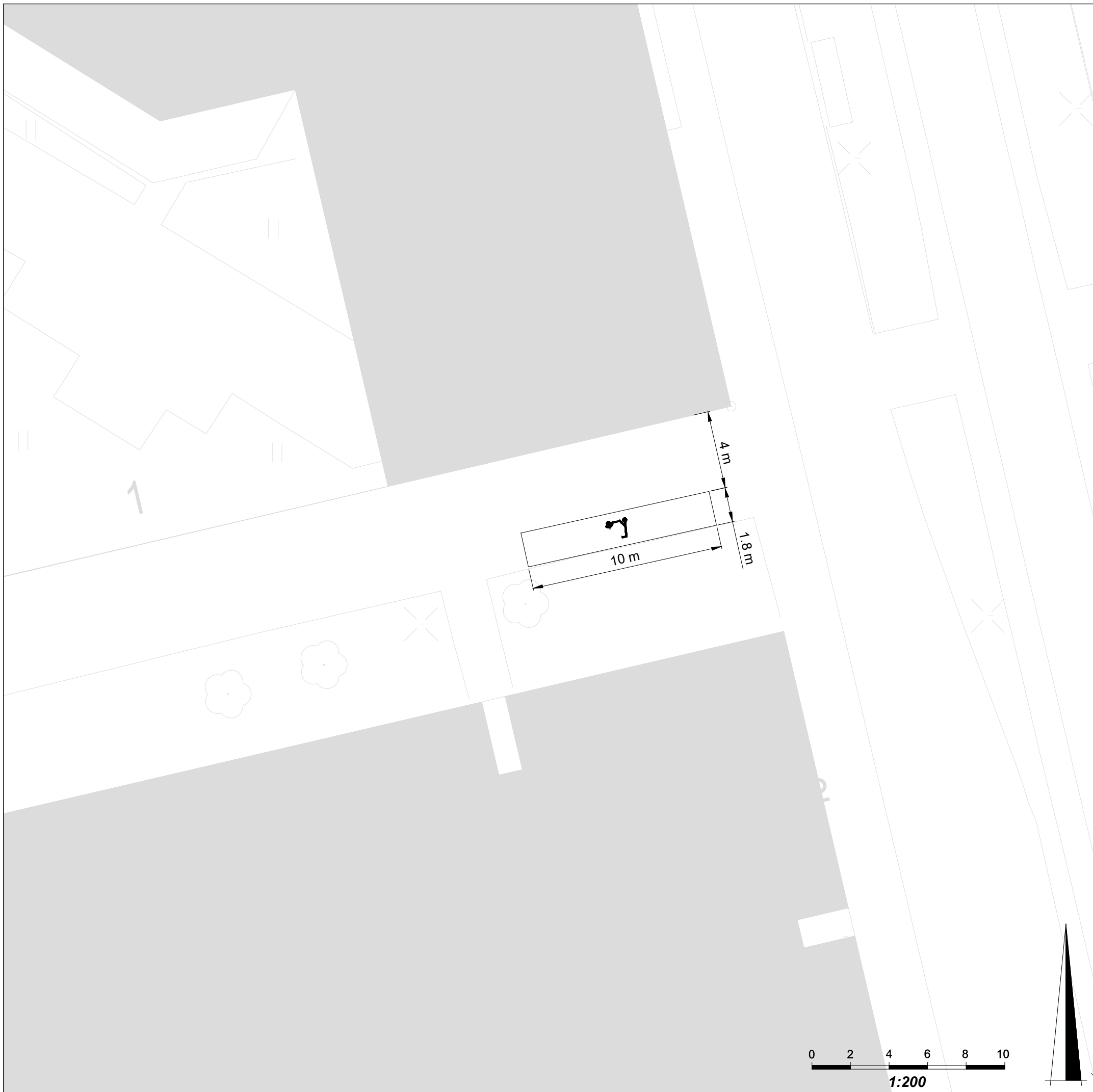
Helsinki Kaupunkiympäristön toimiala Liikenne- ja katusuunnittelu

Kaupunginosa
17. Pasila

1716. Maistraatinportti 2

Liikennejärjestely

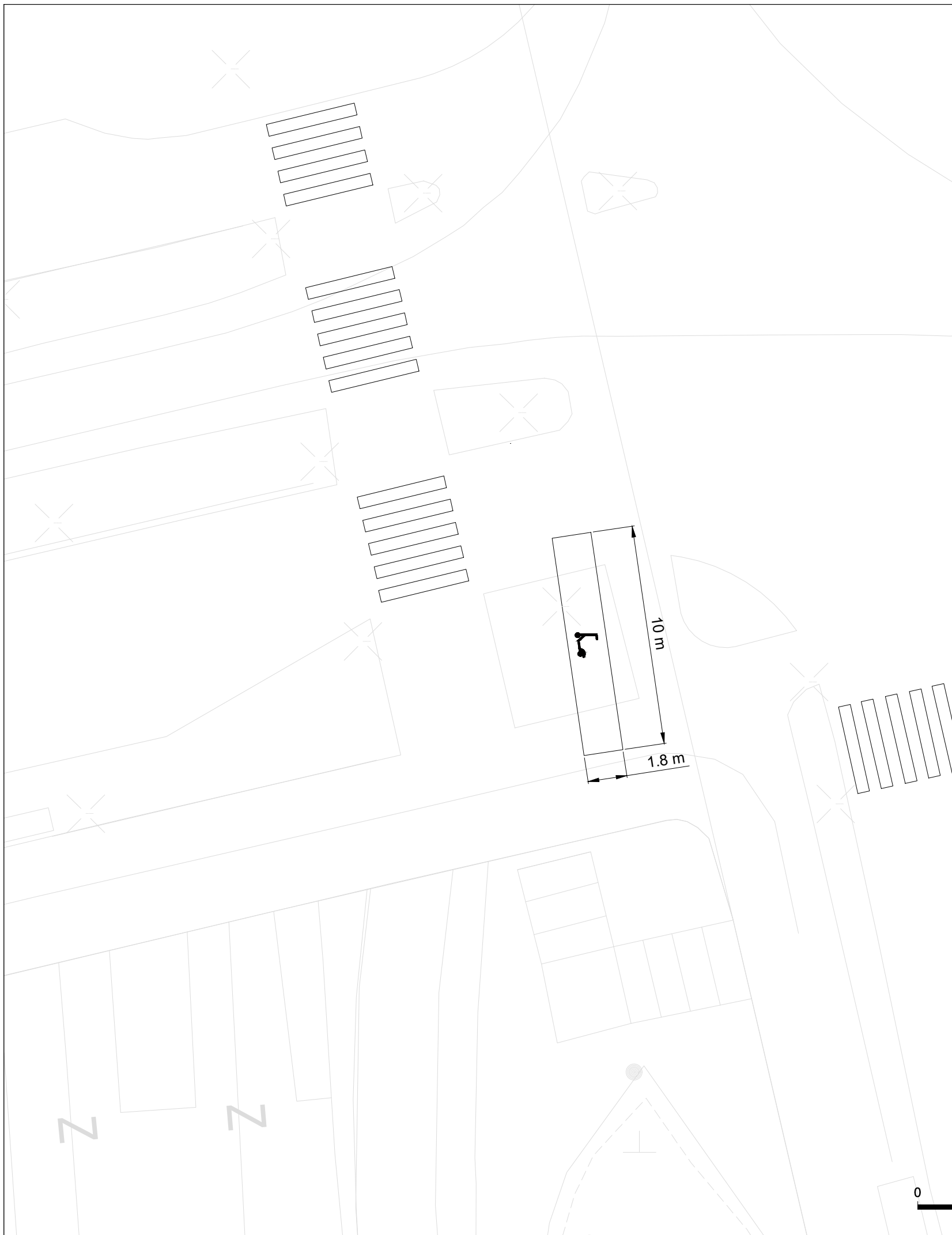
Mittakaava	Diäänro	HEL 2024-003636	Piirustusno	Päiväys	22.03.2024
1:200	Hanke		7600	Muutettu pvm	
	Asemakaava		Tasokoordinaatio	Hyväksyjä	Reetta Putkonen
	Käsitellyt		ETRS-GK25	Tarkastanut	Jouni Korhonen
			Korkeusjärjestelmä	Laatinut	Miikka Kulpakko
			N2000		



Kapasiteetti: 30 paikkaa				
Helsinki		Kaupunkiympäristön toimiala	Liikenne- ja katusuunnittelu	
Kaupunginosa 17. Pasila				
1717. Fredriksberginkatu 2				
Liikennejärjestely				
Mittakaava	Diagnoosi	HEL 2024-003636	Piirustusno	Päiväys
1:200	Hanke		7600	22.03.2024
	Asemakaava		Tasokoordinaatio	Muutettu pvm
	Käsittelyt		ETRS-GK25	Hyväksyjä
			Korkeusjärjestelmä	Tarkastanut
			N2000	Jouni Korhonen
				Laatinut
				Miikka Kulpakko

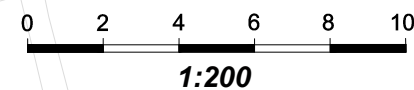


Kapasiteetti: 10 paikkaa				
Helsinki		Kaupunkiympäristön toimiala		Liikenne- ja katusuunnittelu
Kaupunginosa 17. Pasila				
1718. Fredikanterassi				
Liikennejärjestely				
Mittakaava	Diaarinro	HEL 2024-003636	Piirustusnro	Päiväys
1:200	Hanke		7600	22.03.2024
	Asemakaava		Tasokoordinaatisto	Muutettu pvm
	Käsittelyt		ETRS-GK25	Hyväksyjä
			Korkeusjärjestelmä	Tarkastanut
			N2000	Jouni Korhonen
				Laatinut
				Miikka Kulpakko



Ruudun etäisyys portaista väh. 1.2m.
Ruutu sijoitetaan seinän viereen.

Kantakartan ruudun sijainti viitteellinen. Tarkka sijoitus tarkistettava maastossa kuvan osoittamalla tavalla.



Kapasiteetti: 30 paikkaa

Helsinki Kaupunkiympäristön toimiala Liikenne- ja katusuunnittelu

Kaupunginosa
17. Pasila

1719. Tallikatu, alikulku

Liikennejärjestely

Mittakaava	Diäänro	HEL 2024-003636	Piirustusno	Päiväys	22.03.2024
1:200	Hanke		7600	Muutettu pvm	
	Asemakaava		Tasokoordinaatio	Hyväksyjä	Reetta Putkonen
	Käsittelyt		ETRS-GK25	Tarkastanut	Jouni Korhonen
			Korkeusjärjestelmä	Laatinut	Miikka Kulpakko
			N2000		



Kapasiteetti: 1720: 21 paikkaa 1721: 19 paikkaa				
Helsinki Kaupunkiympäristön toimiala Liikenne- ja katusuunnittelu				
Kaupunginosa 17. Pasila				
1720. Fredikanterassi 1721. Tripla				
Liikennejärjestely				
Mittakaava	Diaarinro	HEL 2024-003636	Piirustusnro	Päiväys
1:200	Hanke		7600	22.03.2024
	Asemakaava		Tasokoordinaatisto	Muutettu pvm
	Käsittelyt		ETRS-GK25	Hyväksyjä
			Korkeusjärjestelmä	Tarkastanut
			N2000	Jouni Korhonen
				Laatinut
				Miikka Kulpakko



Kapaciteetti: 15 paikkaa				
Helsinki		Kaupunkiympäristön toimiala		Liikenne- ja katusuunnittelu
Kaupunginosa 17. Pasila				
1722. Opastinsilta 8b-10				
Liikennejärjestely				
Mittakaava	Diagnoosi	HEL 2024-003636	Piirustusnro	Päiväys
1:200	Hanke		7600	22.03.2024
	Asemakaava		Tasokoordinaatisto	Muutettu pvm
	Käsittelyt		ETRS-GK25	Hyväksyjä
			Korkeusjärjestelmä	Tarkastanut
			N2000	Jouni Korhonen
				Laatinut
				Miikka Kulpakko