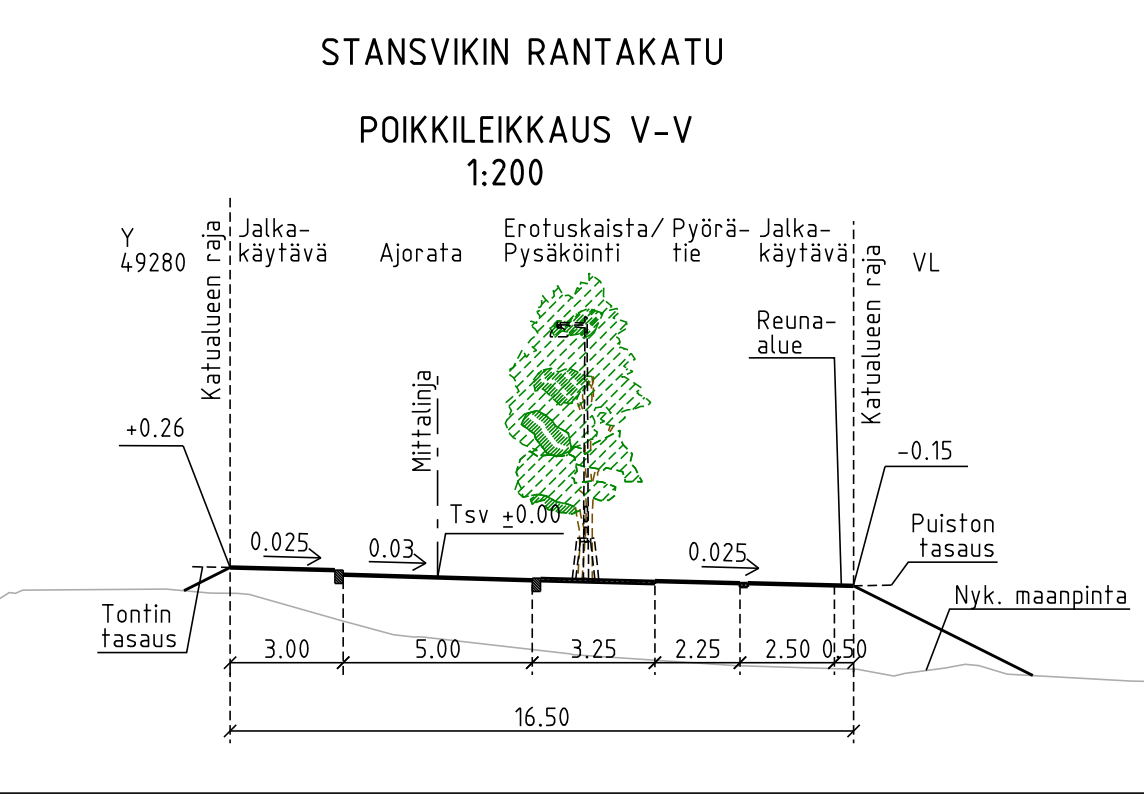
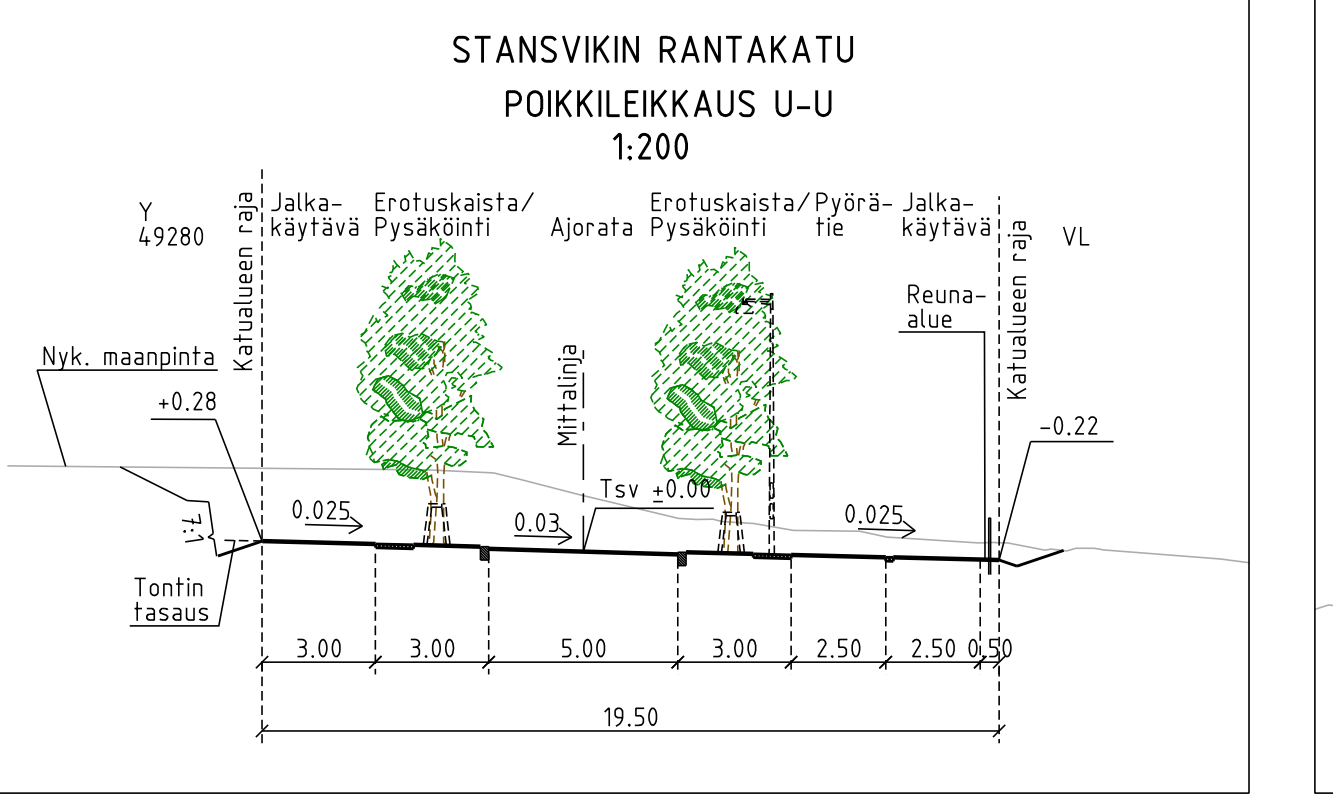
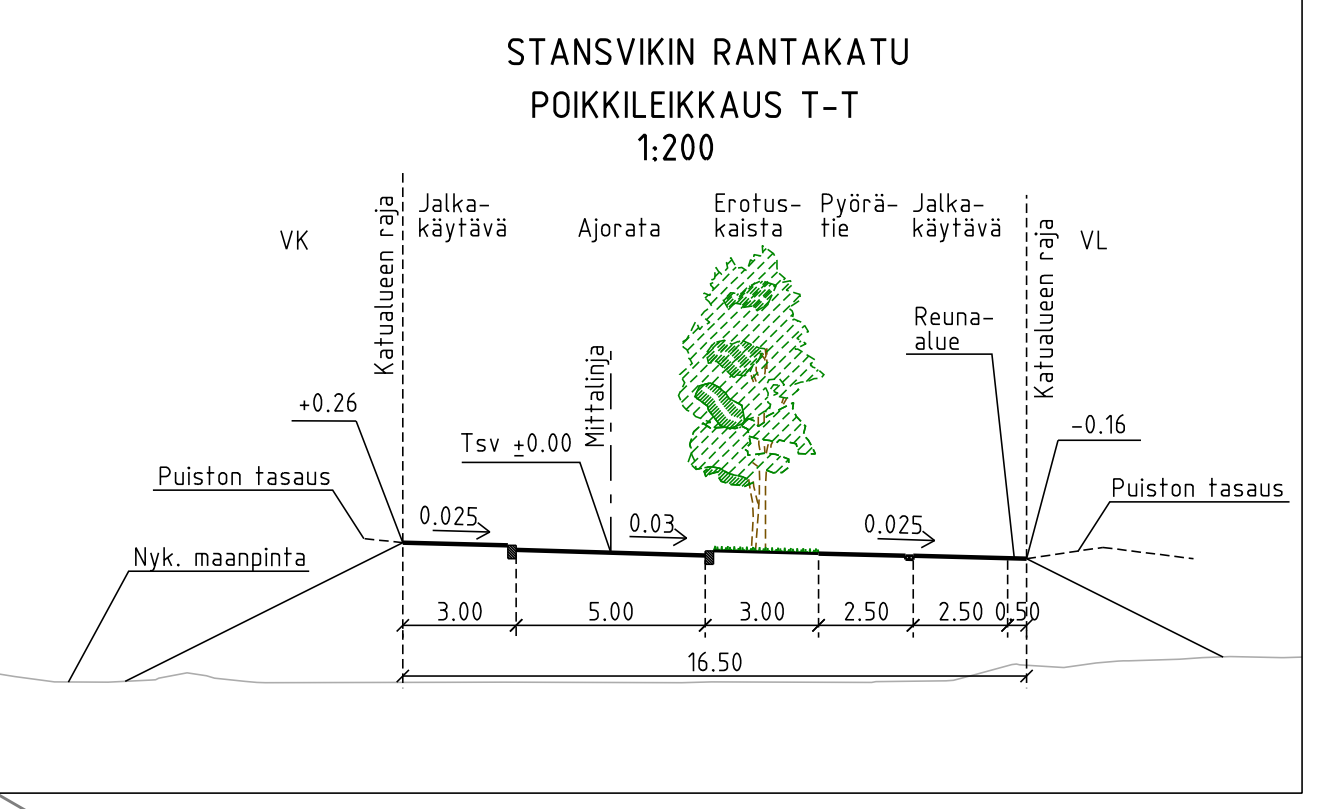
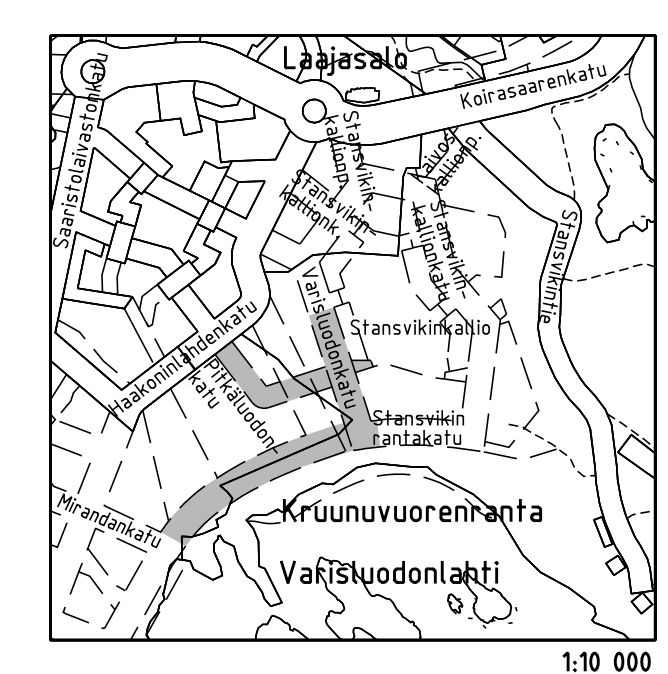


- PIIRUSTUSMERKINNÄT**
- Ajorata/jalkakäytävä ja pp, asfalttia
 - Reuna-alue asfalttia tai tontin pintamateriaalin mukaan
 - Nupukiveys, harmaa
 - Nupukiveys, musta / valkoinen
 - Noppakiveys, harmaa / sekävärinen
 - Betonikiveys, harmaa
 - Betonikiveys, musta
 - Betonikivivaatitus, harmaa
 - Lehtpensasistutus, matala
 - Havupensasistutus, matala
 - Nurmi
 - Kivihukka
 - Istutettava lehtipuun runkosuojalla, 8 kpl/
 - Istutettava lehtipuun runkosuojalla ja juuristorilla, 37 kpl
 - Istutettava lehtipuun runkosuojalla, 2 kpl
 - Istutettava havupuun runkosuojalla, 4 kpl/
 - Istutettava yksittäinen havupensas 3 kpl
 - Katualueelta poistettavat puut, 76 kpl/
 - Katualueen ulkopuolelta kadun ja aukoiden rakentamisen takia puistosta poistettavat puut, 4 kpl
 - Kadun lähimääräinen korkeusarvo
 - Reunatuki, luonnonkivi, harmaa
 - Reunatuki, madallettu/luiskattu, luonnonkivi, harmaa
 - Reunatuki, upotettu, luonnonkivi, harmaa
 - Zn kiven noppakiviraita, harmaa
 - 3n kiven noppakiviraita, harmaa
 - 5n kiven noppakiviraita, harmaa
 - Maakivi, 700-1500 mm
 - Valaisinympäristö
 - Penkki
 - Maantieteellinen paloposti
 - Pollari
 - Kaide
 - Pyöräteline
- Kadut kuivataan hulevesiviemäreillä.



Lisää jyrkennetty Stansvikin rantakadulla säilytettävän metsän kohdalla puon säätämiseksi		24.4.2023	Reetta Pulkonen
Helsinki Kaupunkiympäristön toimiala			
KAUPUNGI, OSA-ALUE 49. Laajasalo, 494 Kruunuvuorenranta			
VARISLUODONKATU (väliä) kortteli 49332-Stansvikin rantakatu, PITKÄLUODONKATU ja STANSVIKIN RANTAKATU (väliä) Mirandankatu-Varisluodonkatu			
Katusuunnitelmien koostepiirustus			
1:200	31799/3	HDG	
1:500		KORVAAVUUS	31799/3
		TARKASTUS	3.4.2023 Reetta Pulkonen
		TARK.	3.4.2023 Ismo Rantanen
		PROJ.	3.4.2023 Anna Tienvieri
		HYV.	28.3.2023 Marko Ranta
		TARK.	28.3.2023 Rauno Matia
		LAATI	28.3.2023 Satu Suokas