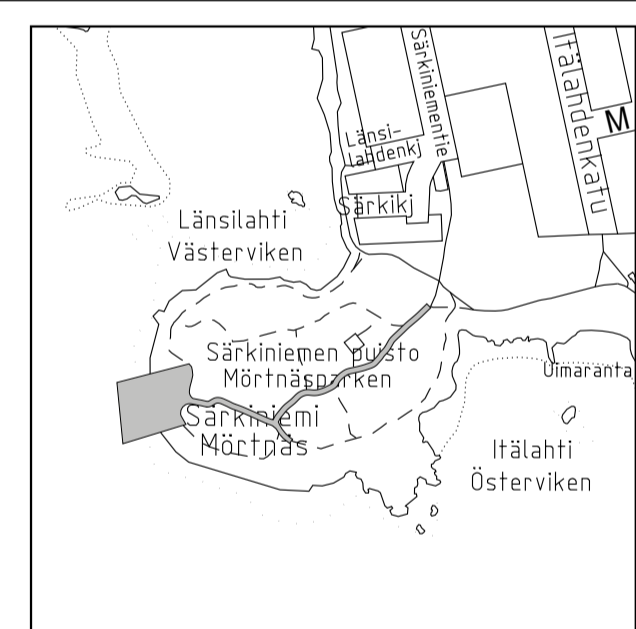
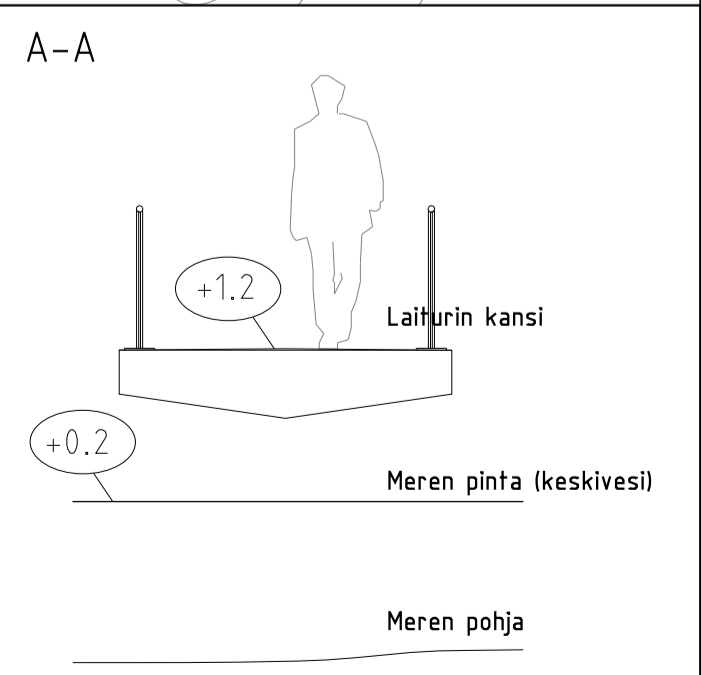
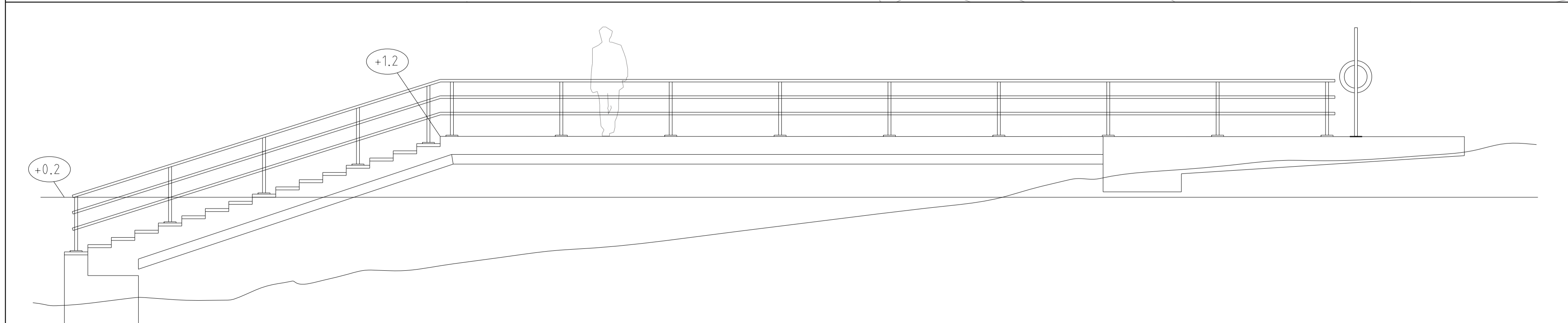
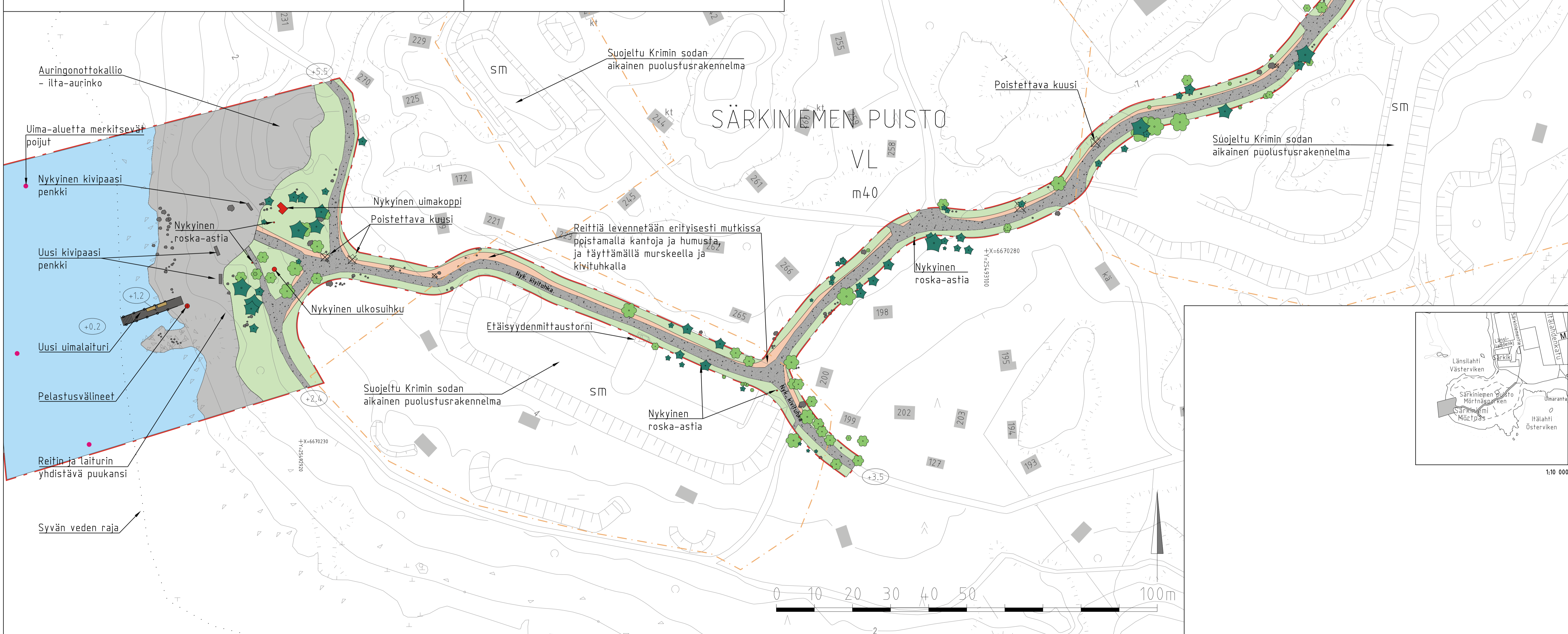
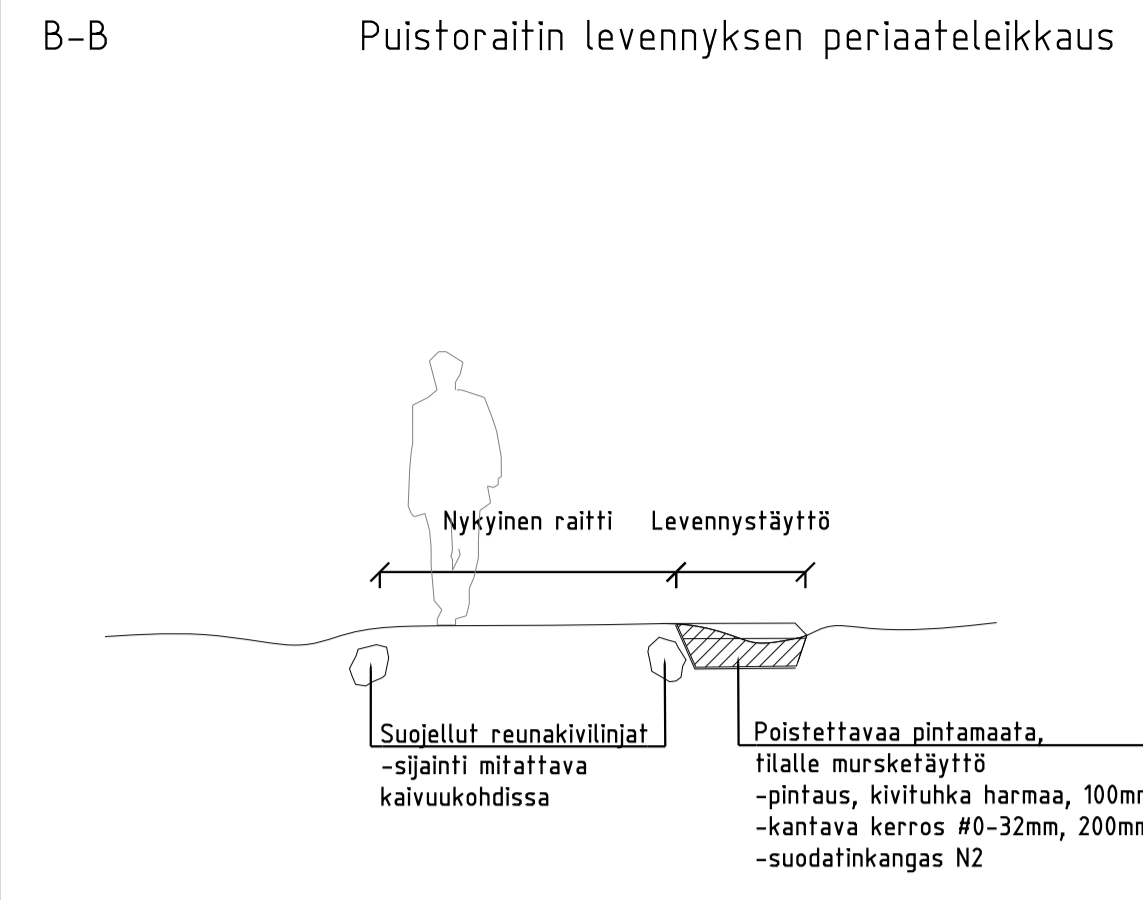


- MERKINNÄT:**
- Suunnittelualueen raja
  - Säilytettävä metsänpohjakasvillisuus
  - Säilytettävä runkopuu, havu / lehti
  - Poistettava runkopuu, havu / lehti
  - Avokallio
  - Nykyinen maakivi
  - Betonilaituri, leveys 2,2m  
- kalteet, ruostumaton teräs, h=0,9m  
- penkki
  - Poiju
  - Pelastusvälineet
  - Nykyinen kivipaasi penkki
  - Uusi kivipaasi penkki
  - Nyk. kivituhka
  - Kunnostettava kivituhkakäytävä  
- pelastusyksikön ajoyhteys varmistetaan  
leventämällä reittiä tarvittavissa kohdissa  
(vaaleanpunainen rasterilevennystarve)
  - Kesämaja, majan numero
  - sm-alueen raja  
(suojeltu muistomerkki)
  - Likimääräinen korkeusasema



<b>Helsinki</b> Kaupunkiympäristön toimiala		www.hel.fi sähköposti: etunimi.sukunimi@hel.fi	
KAUPUNGIN OSA-ALUE 31. Lauttasaari, Vattuniemi			
<b>SÄRKINIEMEN PUISTO</b> Uimalaituri Särkiniemen puistoon			
Puistosuunnitelma			
MK	LITTYVÄ	NRO	KHS
1:500	KORVAA	VIO 6153/1	KYLK
1:50	KORVATTU	TASOKOORDINAATISTO: ETRS-GK25	HYV. 8.2.2021
	ASEMAKAAVA 10360	KORKEUSJÄRJESTELMÄ: NZ000	TARK. 8.2.2021
	LIKENNES.		PROJ. 8.2.2021
			HYV. 17.12.2020
			TARK. 17.12.2020
			LAAT. 17.12.2020
<b>wsp</b>		WSP Finland Oy Pasilan asema-aukio 1, 13 krs. 00520 Helsinki Puh: 0207 864 11	
		J. Luomanen	
		L. Yli-Jama	
		P. Rantalainen	
		M. Elo	
		M. Elo	
		J. Aho-Mantila	