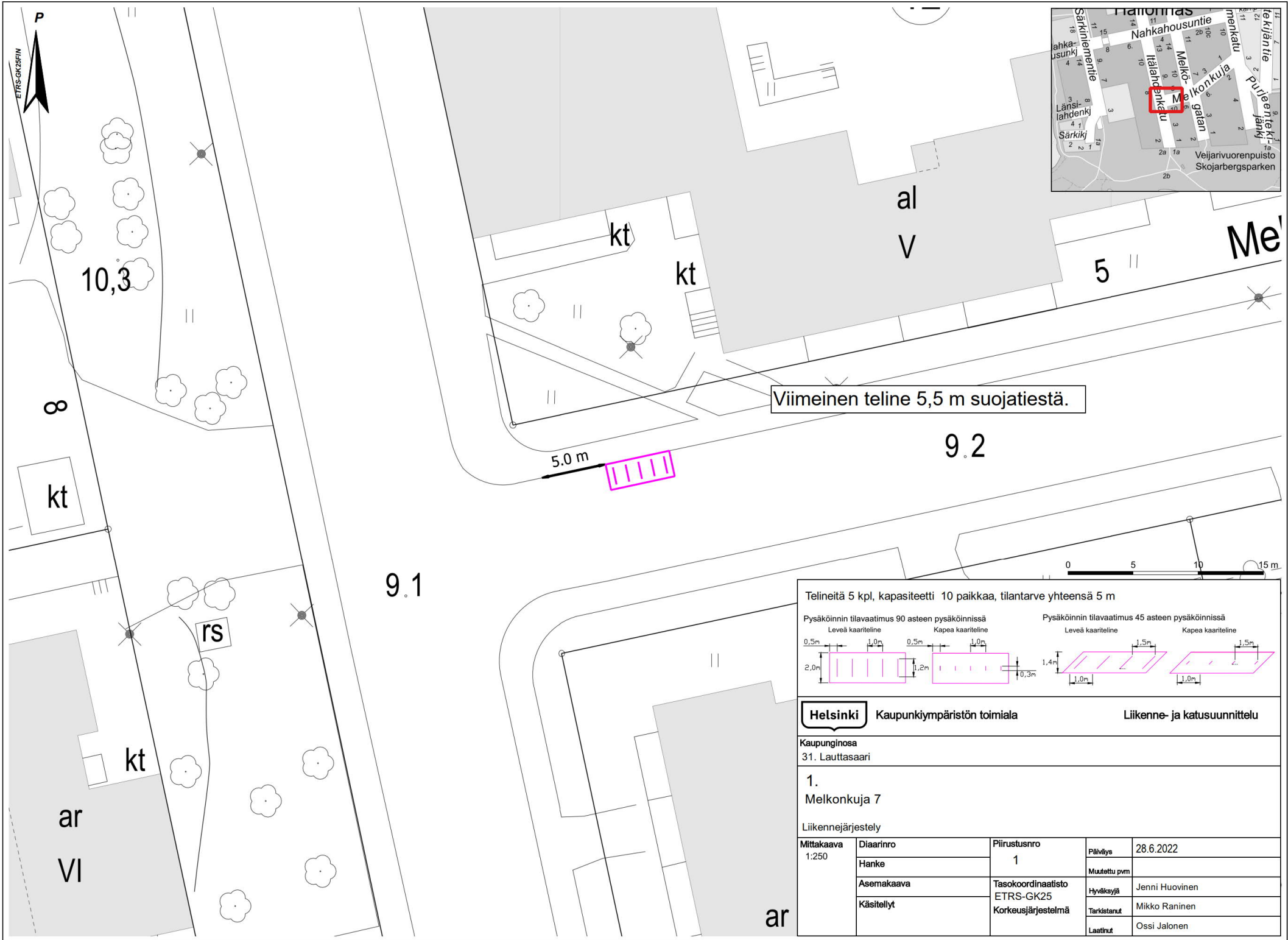


## PYÖRÄTELINEIDEN SIJAINNIT

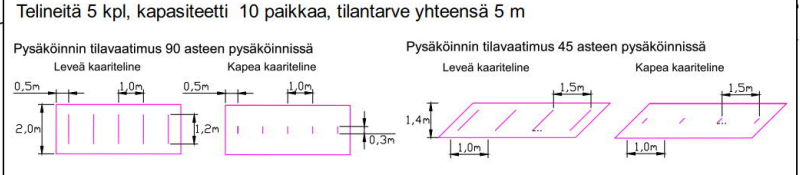
- 1 Melkonkuja 7
- 2 Melkonkuja 2
- 3 Nahkahousuntie 15
- 4 Nahkahousuntie 4
- 5 Vattuniemenkatu 12
- 6 Vattuniemen puistotie 1
- 7 Vattuniemenkatu 20
- 8 Melkonkatu 28 E
- 9 Heikkilänaukio
- 10 Heikkiläntie 2
- 11 Kiviaidankatu 9
- 12 Vattuniemenranta 4 (toinen puoli)
- 13 Otavantie 3
- 14 Tallbergin puisto
- 15 Tallbergin puistotie 1
- 16 Lohiapajanpuisto
- 17 Lauttasaarentie 2
- 18 Lauttasaarentie 17
- 19 Isokaari 2
- 20 Isokaari 30
- 21 Isokaari 42
- 22 Lauttasaarentie 50 (pysäkki H1065)
- 23 Lauttasaarentie (pysäkki H1067)
- 24 Luoteisväylä 17
- 25 Lehtisaarentie (pysäköintialue)
- 26 Lehtisaarentie 14
- 27 Lehdesniityntie 1
- 28 Lehtisaarentie 2



<b>Helsinki</b> Kaupunkiympäristön toimiala		Liikenne- ja katusuunnittelu	
Kaupunginosa 30. Munkkiniemi, 31. Lauttasaari			
Pyörätelineiden sijoittaminen Lauttasaareen ja Lehtisaareen			
Liikennejärjestely			
Mittakaava 1:9 500	Diaarinro HANKKE	HEL 2022-008497	Piirustuksenro <b>7238</b>
Asemakaava		Päiväys 1.7.2022	
Käsittelyt I Lksp		Muutettu pvm	
1.7.2022		Hylkäsily Reetta Putkonen	
1.7.2022		Tarkastanut Jouni Korhonen	
1.7.2022		Laatinut Jenni Huovinen	



Viimeinen teline 5,5 m suojatiestä.



**Helsinki** Kaupunkiympäristön toimiala Liikenne- ja katusuunnittelu

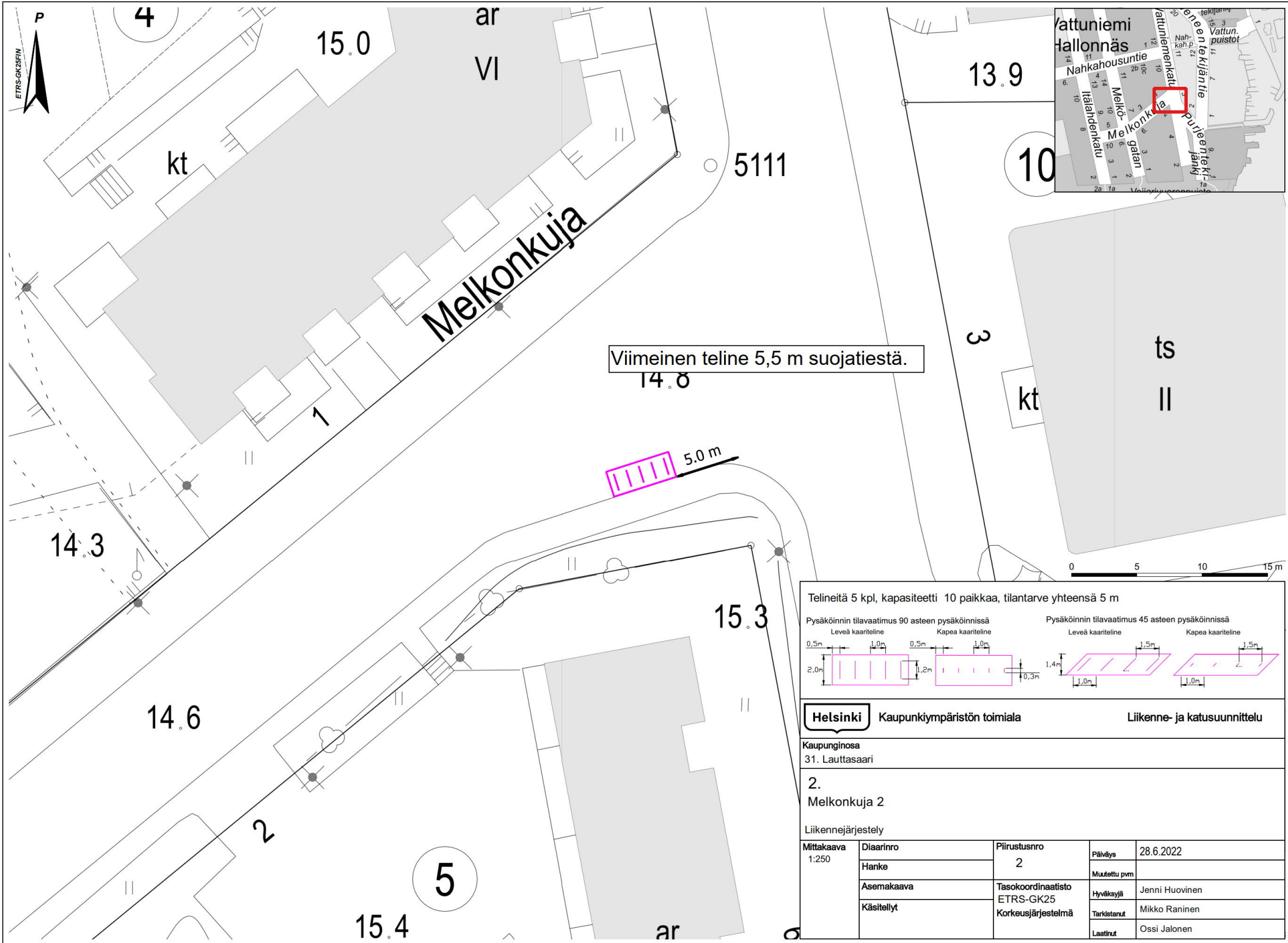
Kaupunginosa  
31. Lauttasaari

1.  
Melkonkuja 7

Liikennejärjestely

Mittakaava 1:250	Diaarinro Hanke	Piirustusnro 1	Päiväys 28.6.2022
	Asemakaava ETRS-GK25	Tasokoordinaatisto Korkeusjärjestelmä	Muutettu pvm
	Käsitellyt		Hyväksyjä Jenni Huovinen
			Tarkistanut Mikko Raninen
			Laatinut Ossi Jalonen





Viimeinen teline 5,5 m suoja-iestä.  
14.8

5.0 m

Telineitä 5 kpl, kapasiteetti 10 paikkaa, tilantarve yhteensä 5 m

Pysäköinnin tilavaatimus 90 asteen pysäköinnissä  
Levä kaartilene Kapea kaartilene

Pysäköinnin tilavaatimus 45 asteen pysäköinnissä  
Levä kaartilene Kapea kaartilene

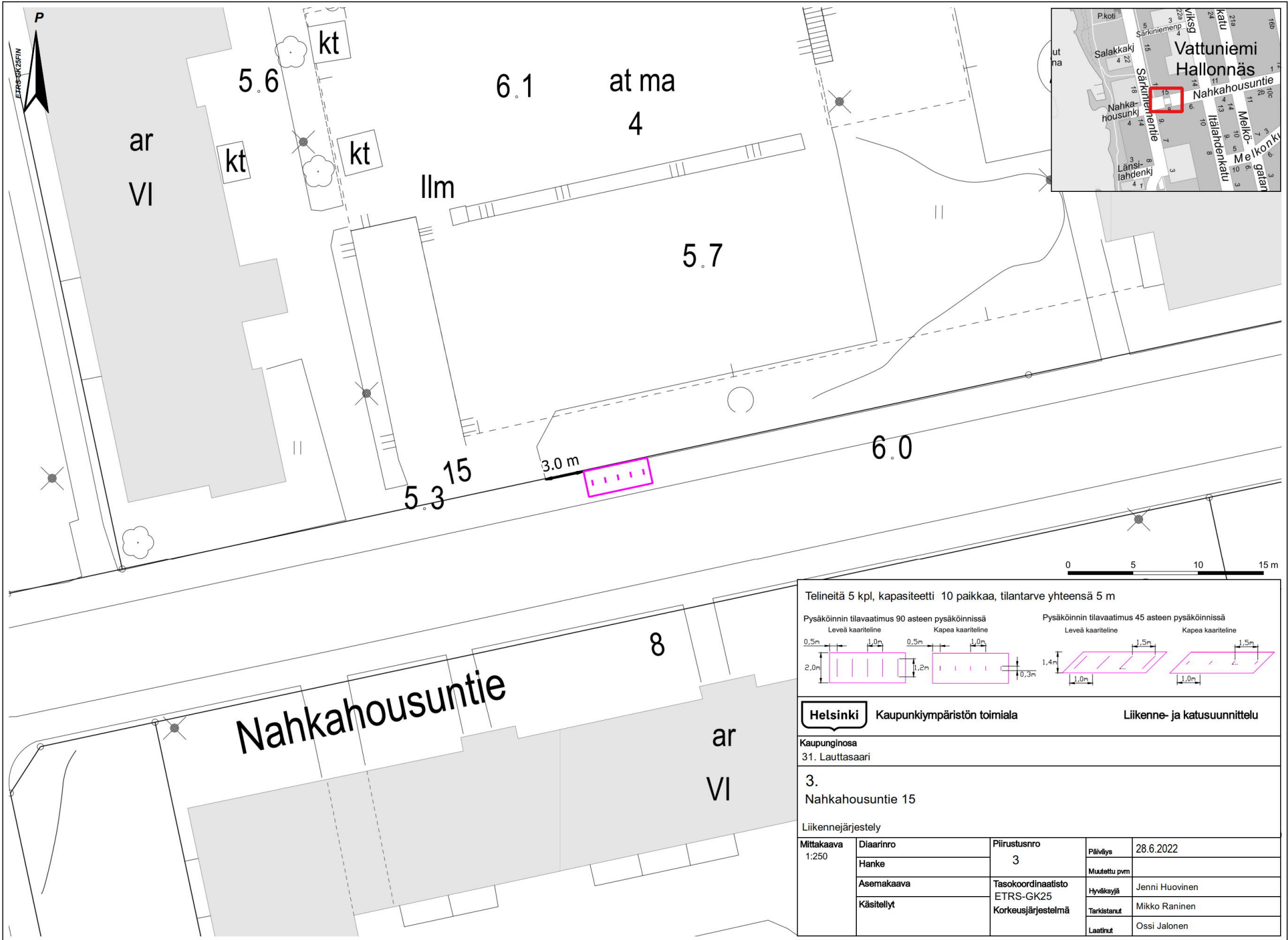
**Helsinki** Kaupunkiympäristön toimiala Liikenne- ja katusuunnittelu

Kaupunginosa  
31. Lauttasaari

2.  
Melkonkuja 2

Liikennejärjestely

Mittakaava 1:250	Diaarinro	Piirustusnro	Päiväys	28.6.2022
	Hanke	2	Muutettu pvm	
	Asemakaava	Tasokoordinaatisto ETRS-GK25	Hyväksyjä	Jenni Huovinen
	Käsitellyt	Korkeusjärjestelmä	Tarkistanut	Mikko Raninen
			Laatinut	Ossi Jalonen



Telineitä 5 kpl, kapasiteetti 10 paikkaa, tilantarve yhteensä 5 m

Pysäköinnin tilavaatimus 90 asteen pysäköinnissä  
 Leveä kaartilene      Kapea kaartilene

Pysäköinnin tilavaatimus 45 asteen pysäköinnissä  
 Leveä kaartilene      Kapea kaartilene

**Helsinki** Kaupunkiympäristön toimiala      Liikenne- ja katusuunnittelu

Kaupunginosa  
31. Lauttasaari

3.  
Nahkahousuntie 15

Liikennejärjestely

Mittakaava 1:250	Diaarinro	Piirustusnro	Päiväys	28.6.2022
	Hanke	3	Muutettu pvm	
	Asemakaava	Tasokoordinaatisto ETRS-GK25	Hyväksyjä	Jenni Huovinen
	Käsitellyt	Korkeusjärjestelmä	Tarkistanut	Mikko Raninen
			Laatinut	Ossi Jalonen





7.0

ma

8.0

9

11

9.8

31K

5122

7.9

6.7

4

Telineet keskitetysti puiden väliin.

9.9

ar

VIII

kt

kt

4

7.2



Telineitä 10 kpl, kapasiteetti 20 paikkaa, tilantarve yhteensä 10 m

Pysäköinnin tilavaatimus 90 asteen pysäköinnissä  
Leveä kaartilene Kapea kaartilene

Pysäköinnin tilavaatimus 45 asteen pysäköinnissä  
Leveä kaartilene Kapea kaartilene

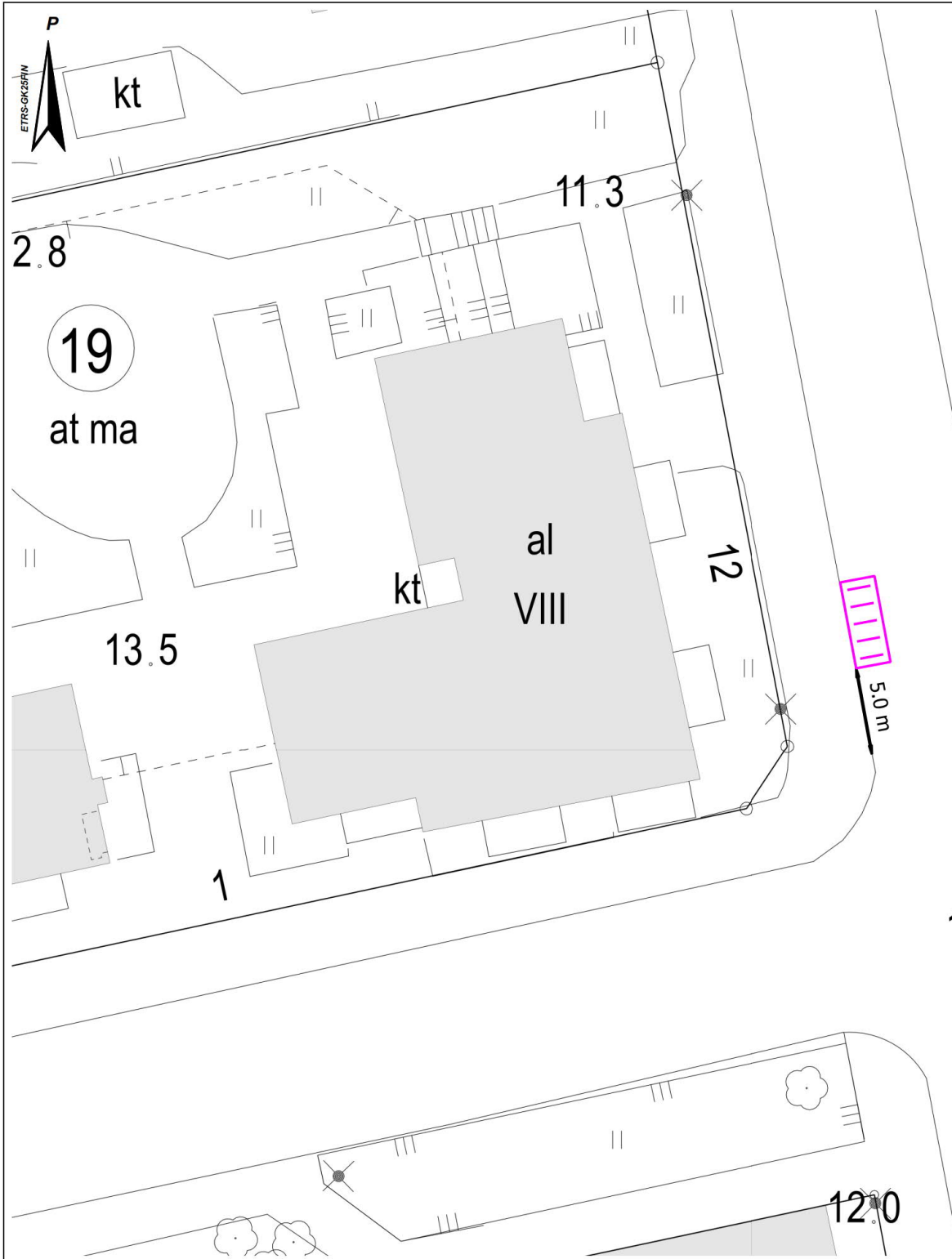
**Helsinki** Kaupunkiympäristön toimiala Liikenne- ja katusuunnittelu

Kaupunginosa  
31. Lauttasaari

4.  
Nahkahousuntie 4

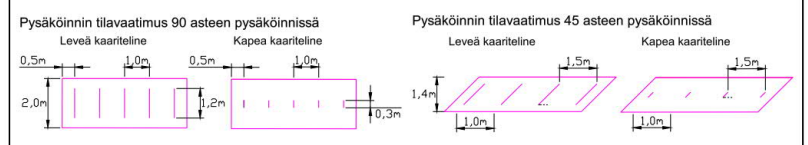
Liikennejärjestely

Mittakaava 1:250	Diaarinro Hanke	Piirustusnro 4	Päiväys 28.6.2022
Asemakaava ETRS-GK25	Tasokoordinaatisto ETRS-GK25	Hyväksyjä Jenni Huovinen	Muutettu pvm
Käsitellyt	Korkeusjärjestelmä	Tarkistanut Mikko Raninen	Laatinut Ossi Jalonen



Viimeinen teline 5,5 m suoja- tiestä. 10.2

Telineitä 5 kpl, kapasiteetti 10 paikkaa, tilantarve yhteensä 5 m



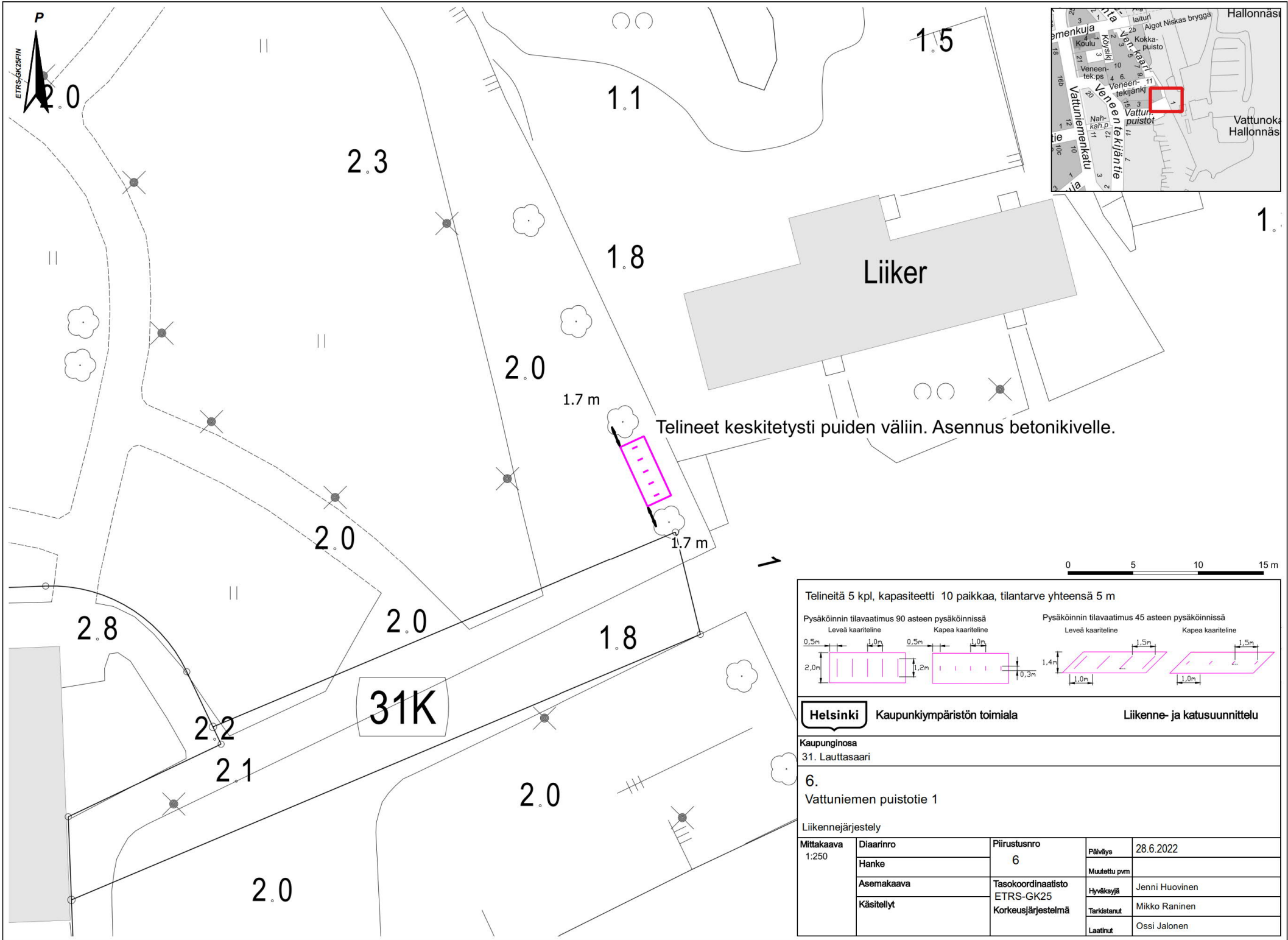
**Helsinki** Kaupunkiympäristön toimiala Liikenne- ja katusuunnittelu

Kaupunginosa  
31. Lauttasaari

5.  
Vattuniemenkatu 12

Liikennejärjestely

Mittakaava 1:250	Diaarinro	Piirustusnro	Päiväys	28.6.2022
	Hanke	5	Muutettu pvm	
	Asemakaava	Tasokoordinaatisto ETRS-GK25	Hyväksyjä	Jenni Huovinen
	Käsitellyt	Korkeusjärjestelmä	Tarkistanut	Mikko Raninen
			Laatinut	Ossi Jalonen

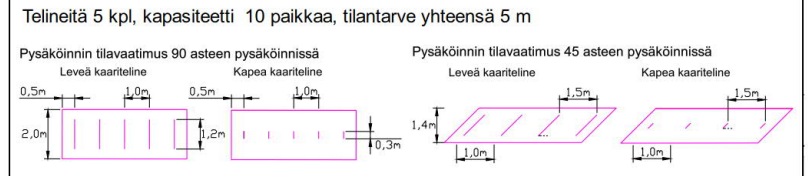
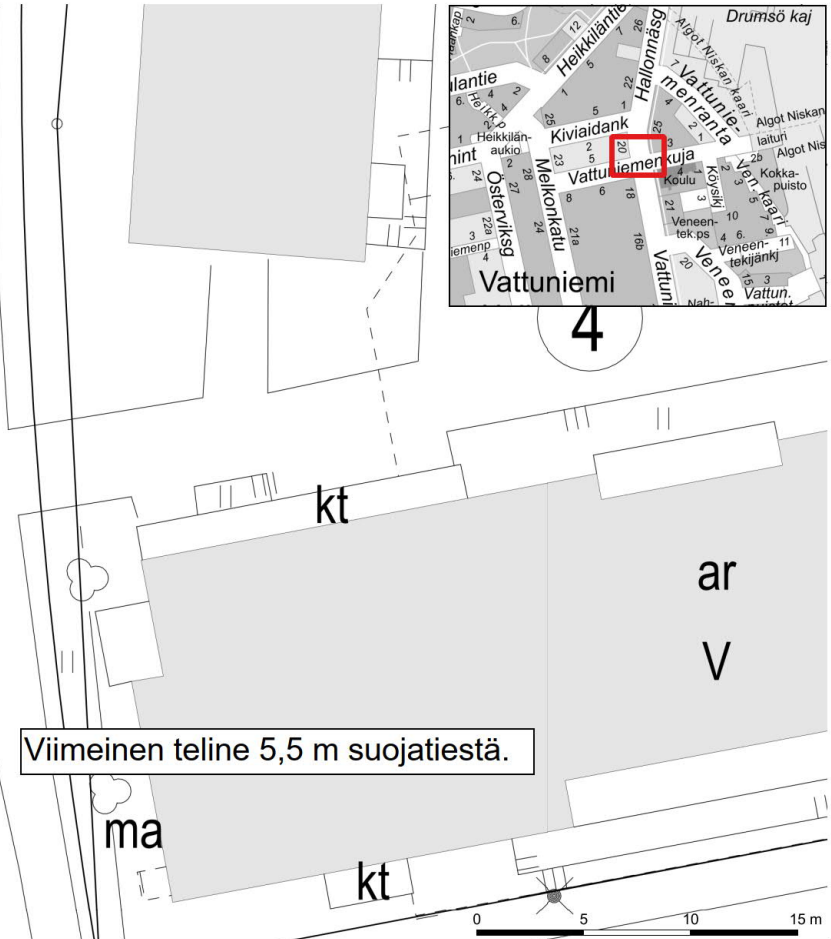
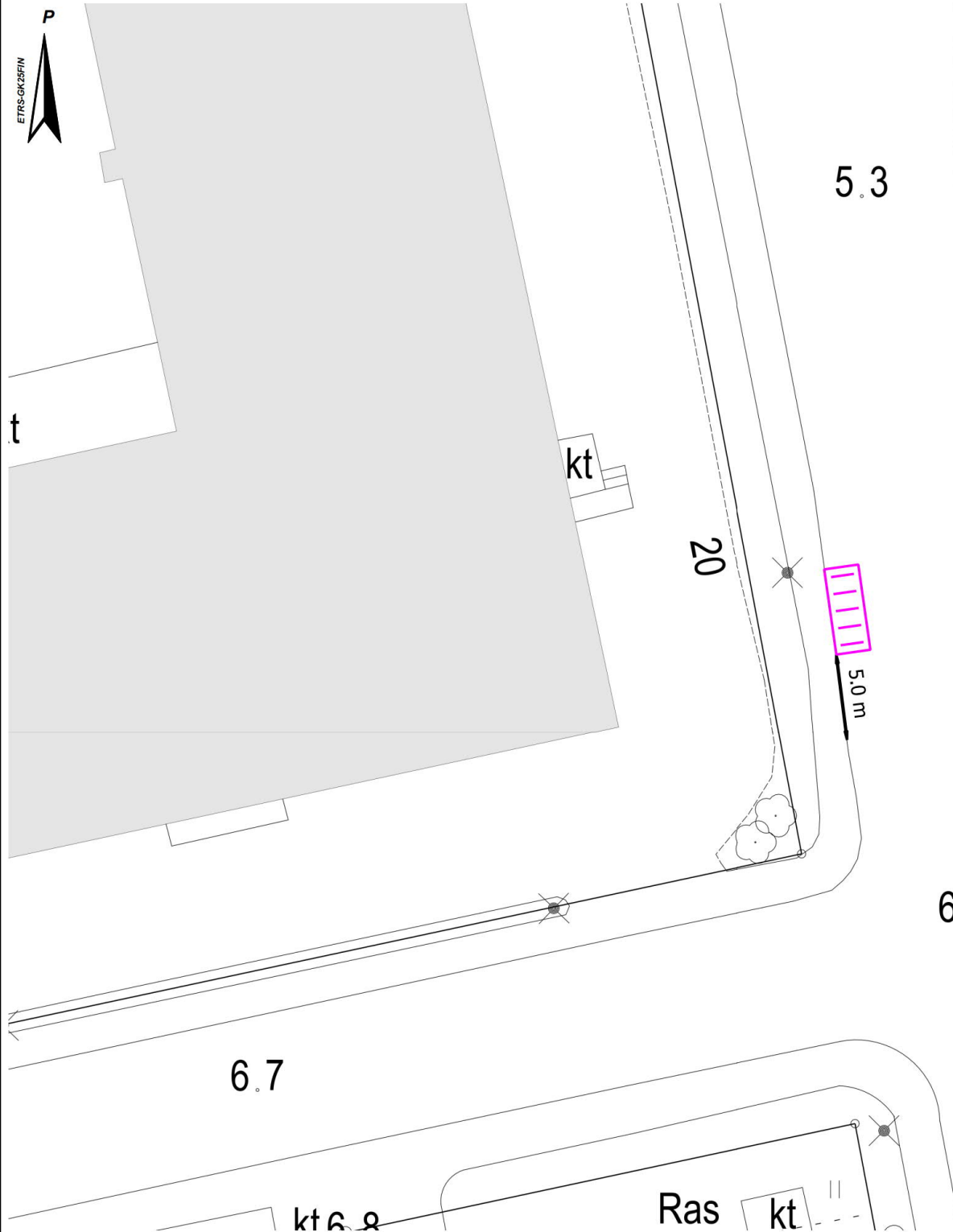


Telineet keskitetysti puiden väliin. Asennus betonikivelle.



Telineitä 5 kpl, kapasiteetti 10 paikkaa, tilantarve yhteensä 5 m			
Pysäköinnin tilavaatimus 90 asteen pysäköinnissä		Pysäköinnin tilavaatimus 45 asteen pysäköinnissä	
Leveä kaartilene		Kapea kaartilene	
<p><b>Helsinki</b> Kaupunkiympäristön toimiala Liikenne- ja katusuunnittelu</p>			
<p>Kaupunginosa 31. Lauttasaari</p>			
<p>6. Vattuniemen puistotie 1</p>			
<p>Liikennejärjestely</p>			
Mittakaava 1:250	Diaarinro Hanke	Piirustusnro 6	Päiväys 28.6.2022
	Asemakaava	Tasokoordinaatisto ETRS-GK25	Muutettu pvm
	Käsitellyt	Korkeusjärjestelmä	Hyväksyjä Jenni Huovinen
			Tarkistanut Mikko Raninen
			Laatinut Ossi Jalonen





**Helsinki** Kaupunkiympäristön toimiala Liikenne- ja katusuunnittelu

Kaupunginosa  
31. Lauttasaari

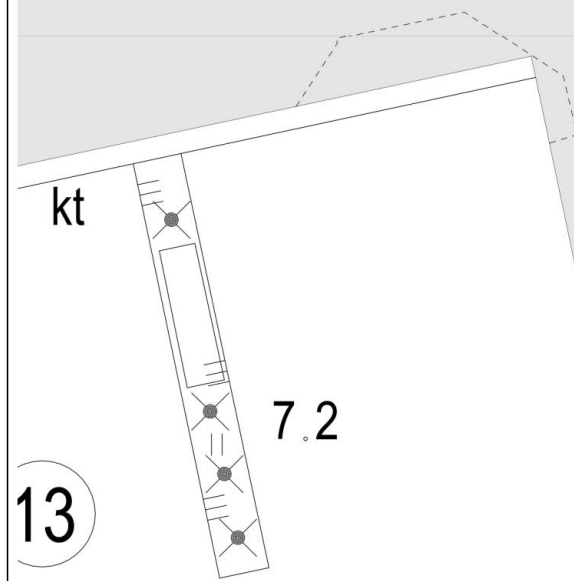
7.  
Vattuniemenkatu 20

Liikennejärjestely

Mittakaava 1:250	Diaarinro	Piirustusnro	Päiväys	28.6.2022
	Hanke	7	Muutettu pvm	
	Asemakaava	Tasokoordinaatisto ETRS-GK25	Hyväksyjä	Jenni Huovinen
	Käsitellyt	Korkeusjärjestelmä	Tarkistanut	Mikko Raninen
			Laatinut	Ossi Jalonen



Liiker  
V



7.2

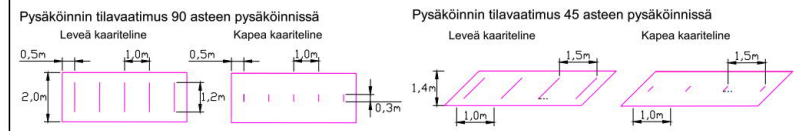
6.6

Pysäköintikieltomerkki

0.5 m

Viimeinen teline 1 m pysäköintikieltomerkestä.

Telineitä 5 kpl, kapasiteetti 10 paikkaa, tilantarve yhteensä 5 m



Helsinki

Kaupunkiympäristön toimiala

Liikenne- ja katusuunnittelu

Kaupunginosa

31. Lauttasaari

8.

Melkonkatu 28 E

Liikennejärjestely

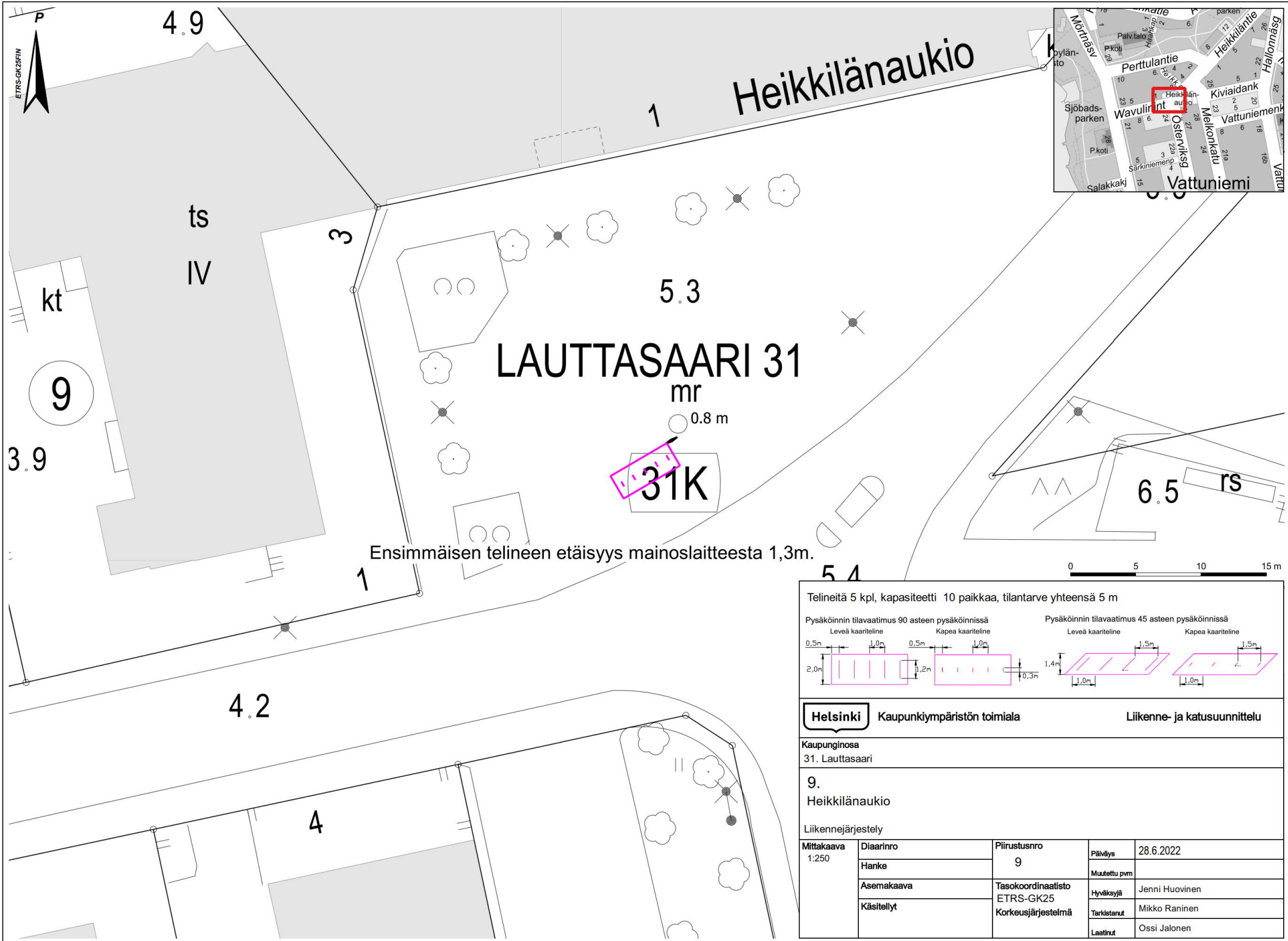
Mittakaava 1:250	Diaarinro	Piirustusnro	Päiväys	28.6.2022
	Hanke	8	Muutettu pvm	
	Asemakaava	Tasokoordinaatisto ETRS-GK25	Hyväksyjä	Jenni Huovinen
	Käsittelyt	Korkeusjärjestelmä	Tarkistanut	Mikko Raninen
			Laatinut	Ossi Jalonen

7240



Last  
kt

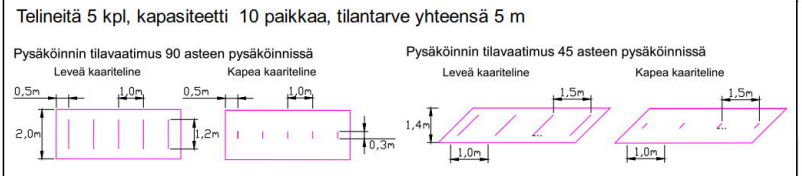




# LAUTTASAARI 31

31K

Ensimmäisen telineen etäisyys mainoslaitteesta 1,3m.



**Helsinki** Kaupunkiympäristön toimiala Liikenne- ja katusuunnittelu

Kaupunginosa  
31. Lauttasaari

9.  
Heikkilänaukio

Liikennejärjestely

Mittakaava 1:250	Diaarinro Hanke	Piirustusnro 9	Päiväys 28.6.2022
	Asemakaava ETRS-GK25	Tasokoordinaatisto ETRS-GK25	Muutettu pvm
	Käsitellyt	Korkeusjärjestelmä	Hyväksyjä Jenni Huovinen
			Tarkistanut Mikko Raninen
			Laatinut Ossi Jalonen





Heikkilänaukio

414-1-618

Telineet puiden väliin keskitetysti.  
mr



5.5

5.9

6.0

6.2

6.5

7271

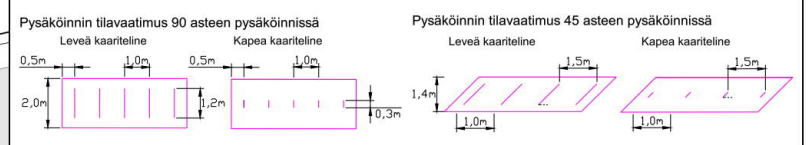
5.4

7270

6.3

7.4<sup>2</sup>

Telineitä 13 kpl, kapasiteetti 26 paikkaa, tilantarve yhteensä 13 m



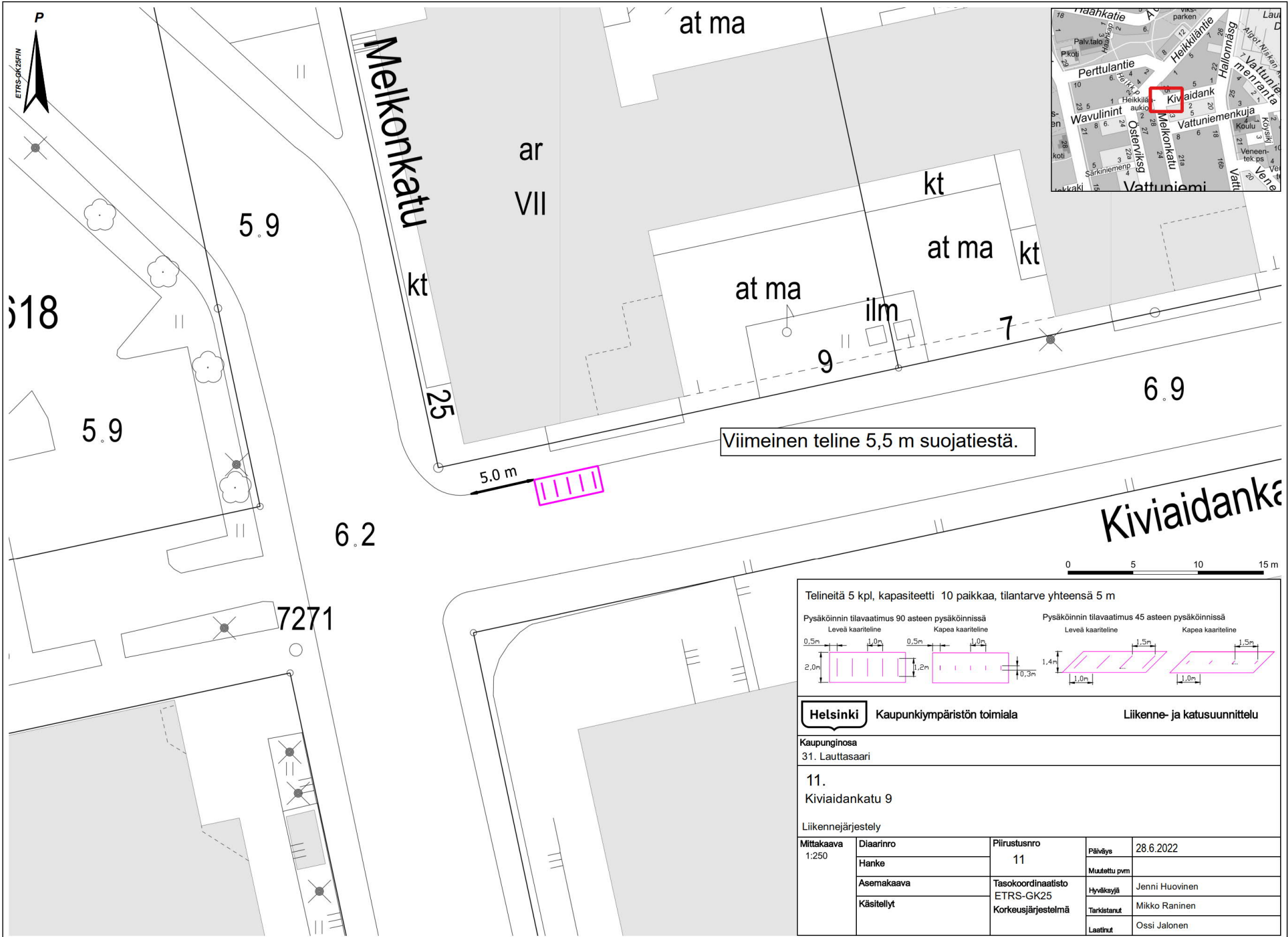
**Helsinki** Kaupunkiympäristön toimiala Liikenne- ja katusuunnittelu

Kaupunginosa 31. Lauttasaari

10. Heikkiläntie 2

Liikennejärjestely

Mittakaava 1:250	Diaarinro	Piirustusnro	Päiväys	28.6.2022
	Hanke	10	Muutettu pvm	
	Asemakaava	Tasokoordinaatisto ETRS-GK25	Hyväksyjä	Jenni Huovinen
	Käsitellyt	Korkeusjärjestelmä	Tarkistanut	Mikko Raninen
			Laatinut	Ossi Jalonen



Viimeinen teline 5,5 m suojustiestä.

Telineitä 5 kpl, kapasiteetti 10 paikkaa, tilantarve yhteensä 5 m

Pysäköinnin tilavaatimus 90 asteen pysäköinnissä  
 Leveä kaartilene Kapea kaartilene

Pysäköinnin tilavaatimus 45 asteen pysäköinnissä  
 Leveä kaartilene Kapea kaartilene

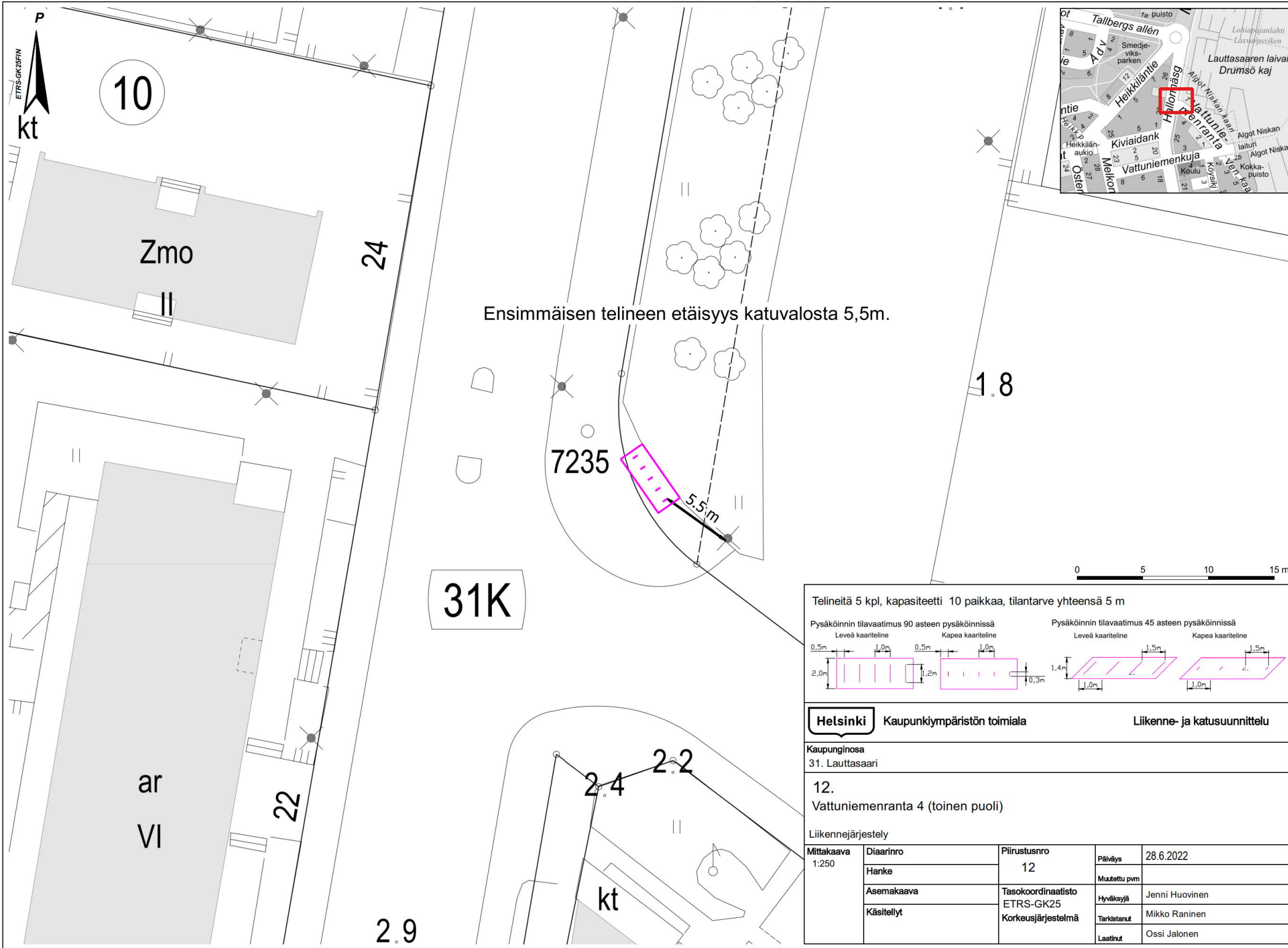
**Helsinki** Kaupunkiympäristön toimiala Liikenne- ja katusuunnittelu

Kaupunginosa  
 31. Lauttasaari

11.  
 Kiviaidankatu 9

Liikennejärjestely

Mittakaava 1:250	Diaarinro	Piirustusnro	Päiväys	28.6.2022
	Hanke	11	Muutettu pvm	
	Asemakaava	Tasokoordinaatisto ETRS-GK25	Hyväksyjä	Jenni Huovinen
	Käsittelyt	Korkeusjärjestelmä	Tarkistanut	Mikko Raninen
			Laatinut	Ossi Jalonen



Ensimmäisen telineen etäisyys katuvalosta 5,5m.



Telineitä 5 kpl, kapasiteetti 10 paikkaa, tilantarve yhteensä 5 m

Pysäköinnin tilavaatimus 90 asteen pysäköinnissä  
Levä kaartilene Kapea kaartilene

Pysäköinnin tilavaatimus 45 asteen pysäköinnissä  
Levä kaartilene Kapea kaartilene

**Helsinki** Kaupunkiympäristön toimiala Liikenne- ja katusuunnittelu

Kaupunginosa  
31. Lauttasaari

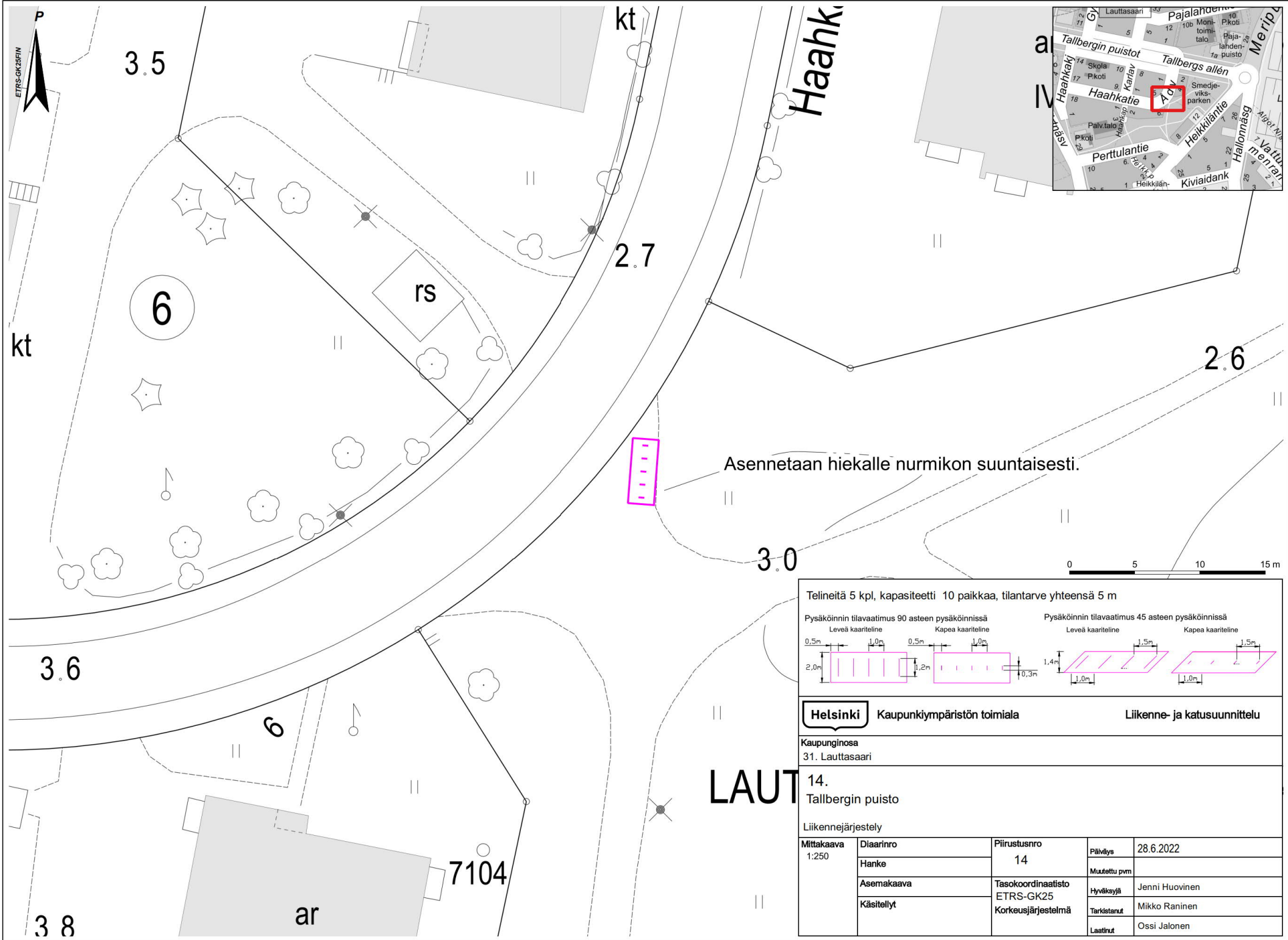
12.  
Vattuniemenranta 4 (toinen puoli)

Liikennejärjestely

Mittakaava 1:250	Diaarinro	Piirustusnro	Päiväys	28.6.2022
	Hanke	12	Muutettu pvm	
	Asemakaava	Tasokoordinaatisto ETRS-GK25	Hyväksyjä	Jenni Huovinen
	Käsitellyt	Korkeusjärjestelmä	Tarkistanut	Mikko Raninen
			Laatinut	Ossi Jalonen



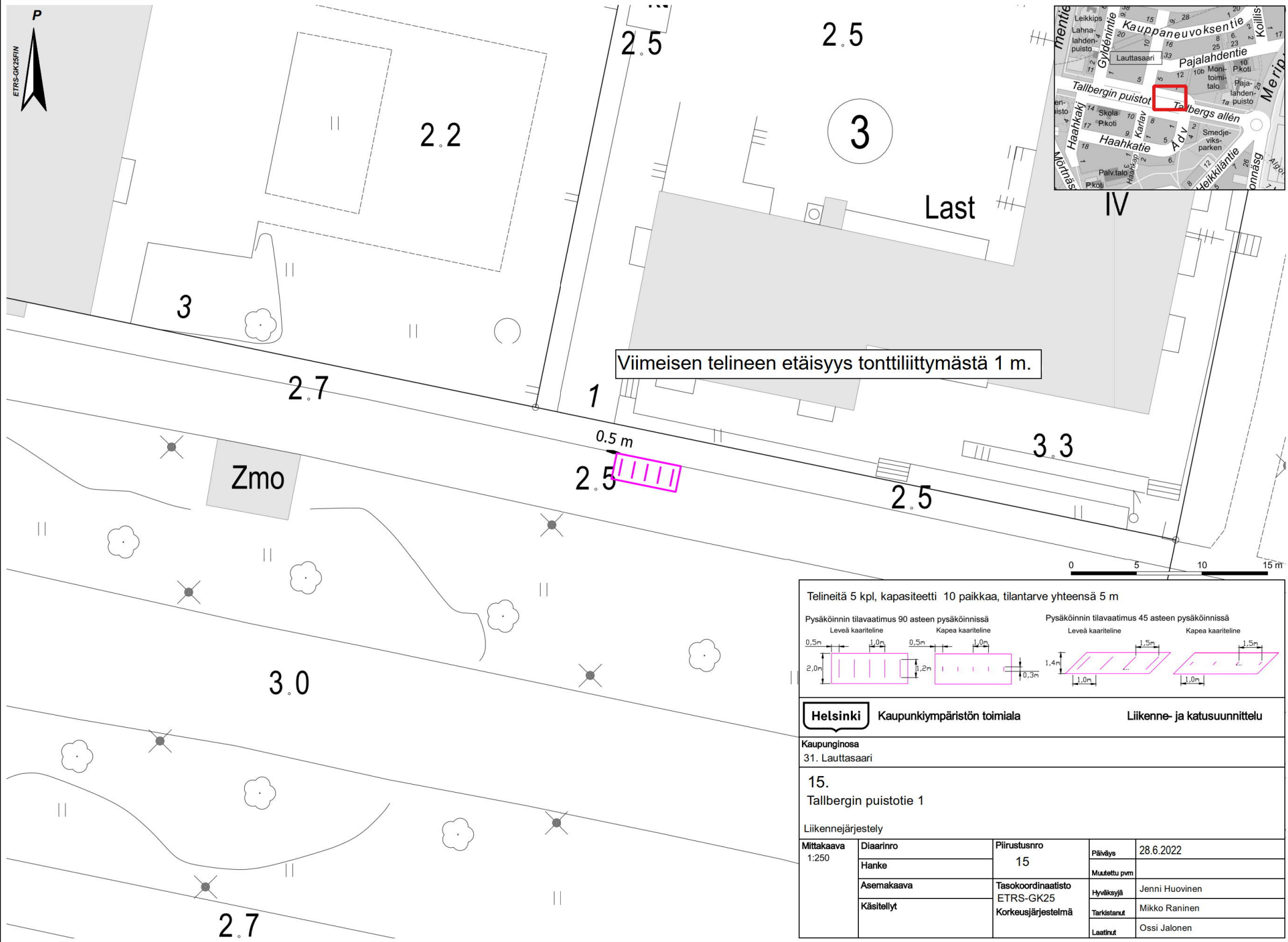




Asennetaan hiekalle nurmikon suuntaisesti.



Telineitä 5 kpl, kapasiteetti 10 paikkaa, tilantarve yhteensä 5 m			
Pysäköinnin tilavaatimus 90 asteen pysäköinnissä		Pysäköinnin tilavaatimus 45 asteen pysäköinnissä	
Levä kaartilene		Kapea kaartilene	
<b>Helsinki</b> Kaupunkiympäristön toimiala		Liikenne- ja katusuunnittelu	
Kaupunginosa 31. Lauttasaari			
<b>LAUT</b> 14. Tallbergin puisto			
Liikennejärjestely			
Mittakaava 1:250	Diaarinro	Piirustusnro	Päiväys
	Hanke	14	28.6.2022
	Asemakaava	Tasokoordinaatisto ETRS-GK25	Muutettu pvm
	Käsitellyt	Korkeusjärjestelmä	Hyväksyjä Jenni Huovinen
			Tarkistanut Mikko Raninen
			Laatinut Ossi Jalonen



Viimeisen telineen etäisyys tonttiliittymästä 1 m.



Telineitä 5 kpl, kapasiteetti 10 paikkaa, tilantarve yhteensä 5 m

Pysäköinnin tilavaatimus 90 asteen pysäköinnissä  
Levä kaartilene Kapea kaartilene

Pysäköinnin tilavaatimus 45 asteen pysäköinnissä  
Levä kaartilene Kapea kaartilene

0,5m	1,0m	0,5m	1,0m	1,4m	1,5m	1,5m
2,0m	1,2m	0,3m	1,0m	1,0m	1,0m	1,0m

**Helsinki** Kaupunkiympäristön toimiala Liikenne- ja katusuunnittelu

Kaupunginosa  
31. Lauttasaari

15.  
Tallbergin puistotie 1

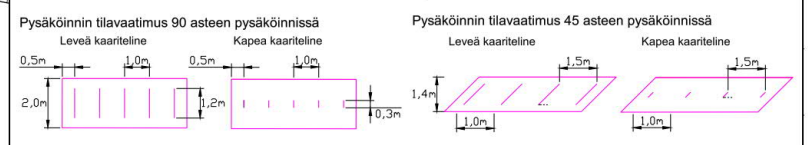
Liikennejärjestely

Mittakaava 1:250	Diaarinro Hanke	Piirustusnro 15	Päiväys Muutettu pvm	28.6.2022
	Asemakaava ETRS-GK25	Tasokoordinaatisto ETRS-GK25	Hyväksyjä Tarkistanut	Jenni Huovinen Mikko Raninen
	Käsittelyt	Korkeusjärjestelmä	Laatinut	Ossi Jalonen





Telineitä 3 kpl, kapasiteetti 6 paikkaa, tilantarve yhteensä 3 m



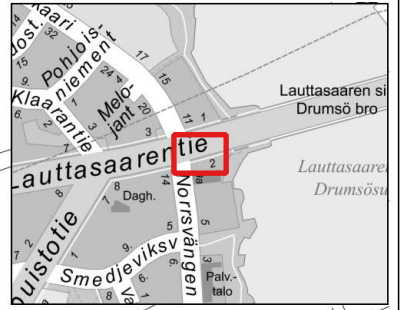
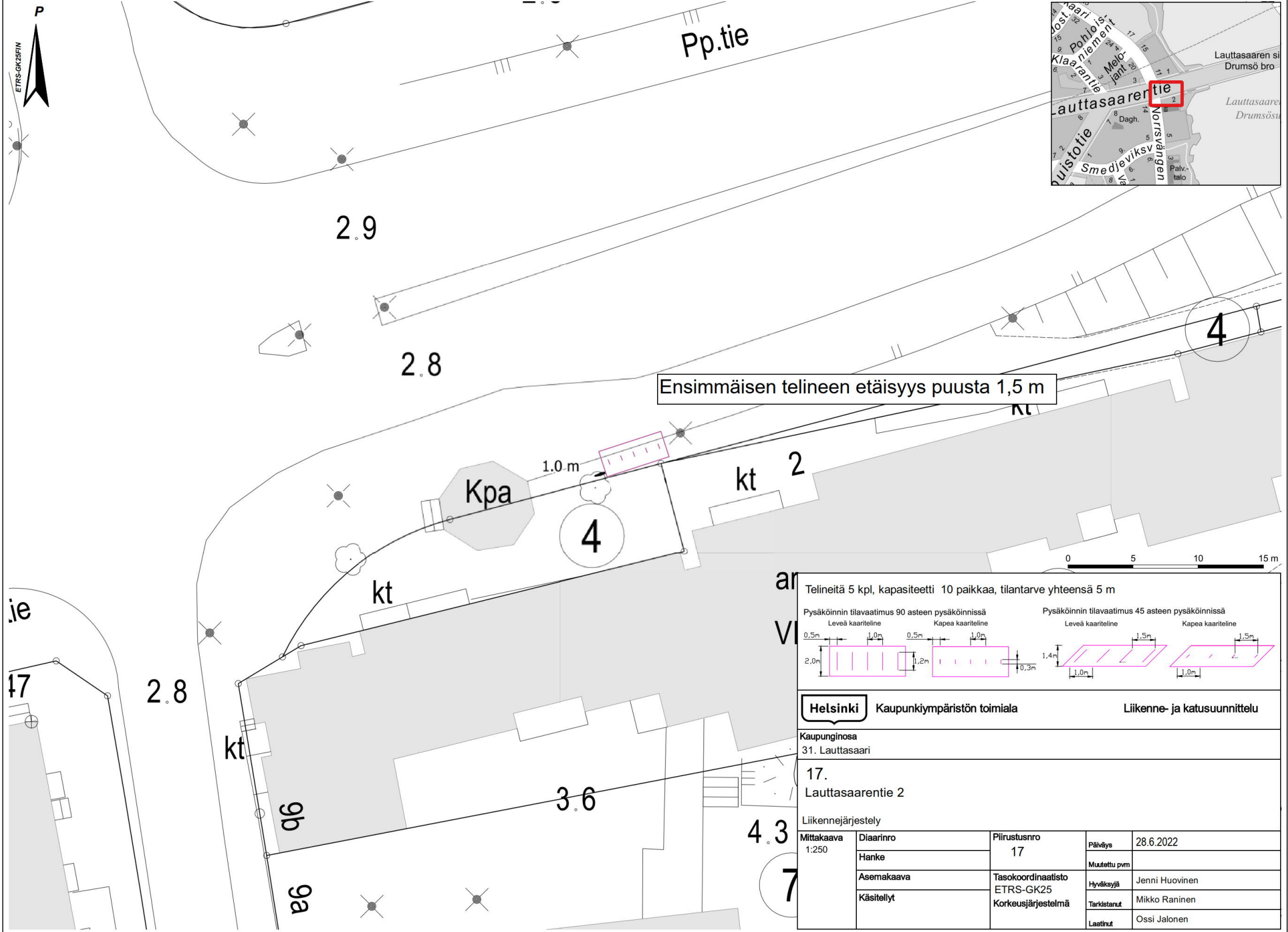
**Helsinki** Kaupunkiympäristön toimiala Liikenne- ja katusuunnittelu

Kaupunginosa  
31. Lauttasaari

16.  
Lohiapajanpuisto

Liikennejärjestely

Mittakaava 1:250	Diaarinro	Piirustusnro	Päiväys	28.6.2022
	Hanke	16	Muutettu pvm	
	Asemakaava	Tasokoordinaatisto ETRS-GK25	Hyväksyjä	Jenni Huovinen
	Käsitellyt	Korkeusjärjestelmä	Tarkistanut	Mikko Raninen
			Laatinut	Ossi Jalonen



Ensimmäisen telineen etäisyys puusta 1,5 m

Telineitä 5 kpl, kapasiteetti 10 paikkaa, tilantarve yhteensä 5 m

Pysäköinnin tilavaatimus 90 asteen pysäköinnissä  
 Leveä kaartilene Kapea kaartilene

Pysäköinnin tilavaatimus 45 asteen pysäköinnissä  
 Leveä kaartilene Kapea kaartilene

0,5m 1,0m 0,5m 1,0m 1,4m 1,5m 1,5m 1,0m 1,0m

2,0m 1,2m 0,3m

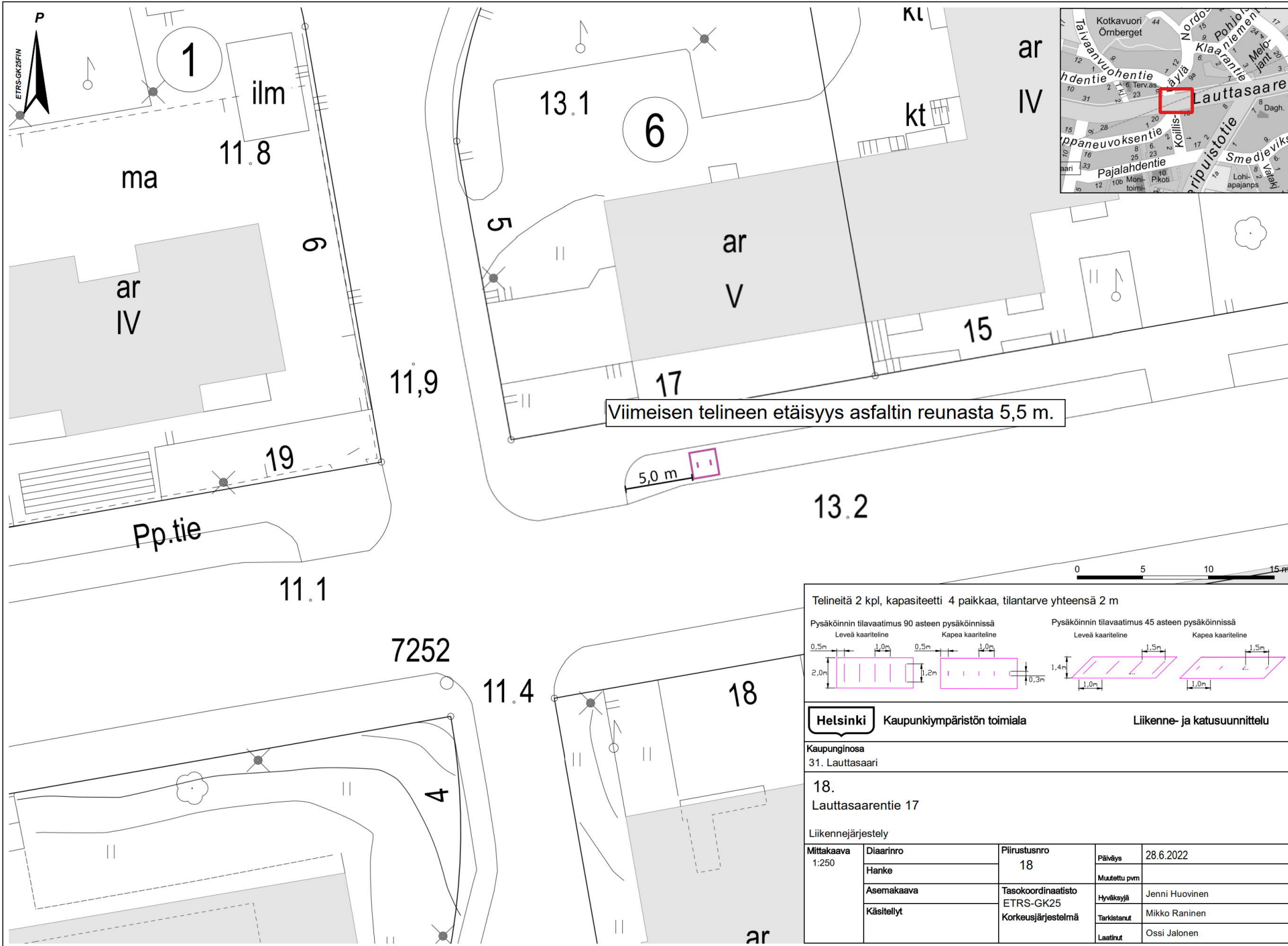
**Helsinki** Kaupunkiympäristön toimiala Liikenne- ja katusuunnittelu

Kaupunginosa  
31. Lauttasaari

17.  
Lauttasaarentie 2

Liikennejärjestely

Mittakaava 1:250	Diaarinro Hanke	Piirustusnro 17	Päiväys 28.6.2022
	Asemakaava ETRS-GK25	Tasokoordinaatisto ETRS-GK25	Muutettu pvm
	Käsitellyt	Korkeusjärjestelmä	Hyväksyjä Jenni Huovinen
			Tarkistanut Mikko Raninen
			Laatinut Ossi Jalonen



Telineitä 2 kpl, kapasiteetti 4 paikkaa, tilantarve yhteensä 2 m

Pysäköinnin tilavaatimus 90 asteen pysäköinnissä  
Levä kaartilene Kapea kaartilene

Pysäköinnin tilavaatimus 45 asteen pysäköinnissä  
Levä kaartilene Kapea kaartilene

Helsinki Kaupunkiympäristön toimiala Liikenne- ja katusuunnittelu

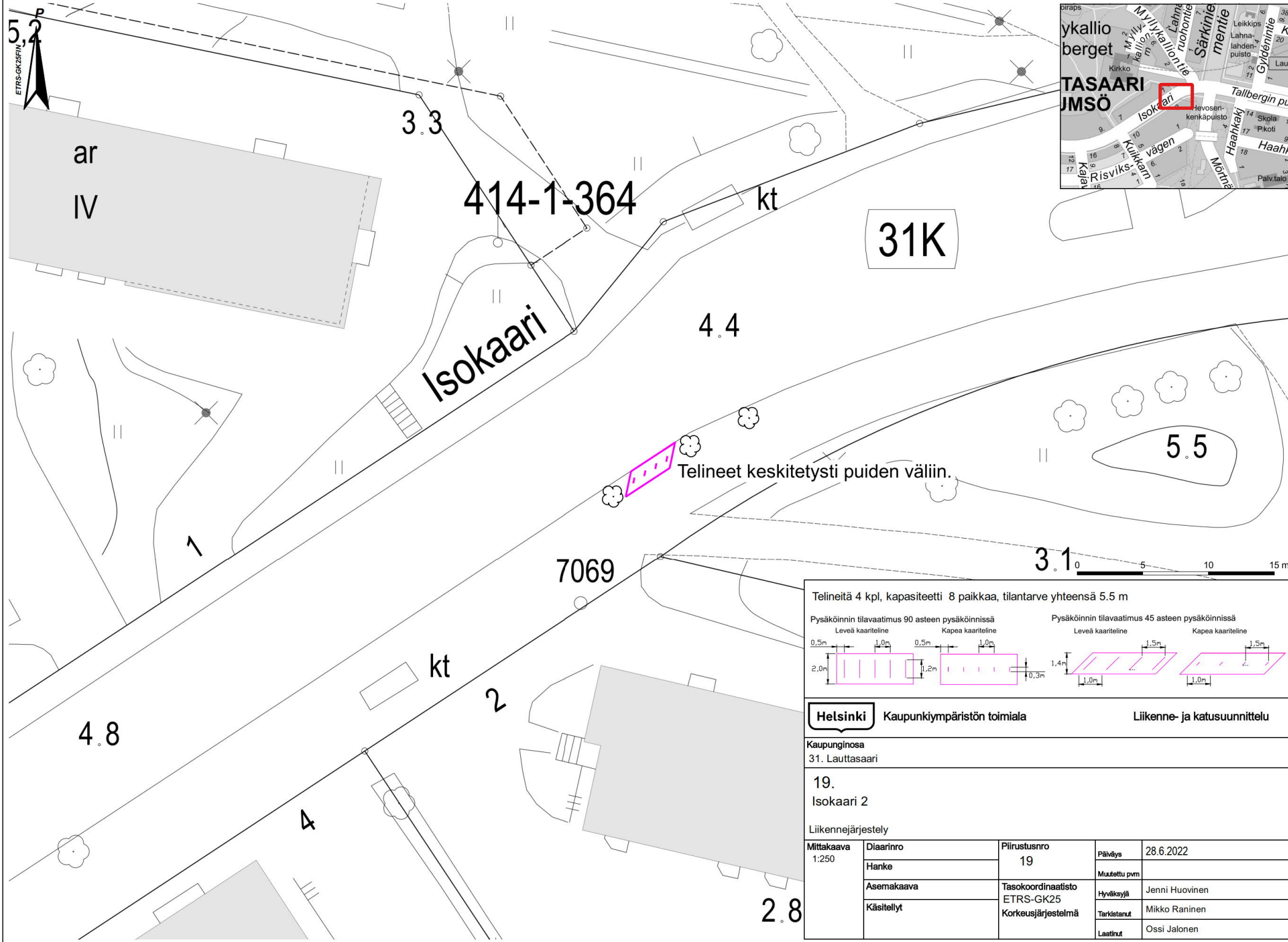
Kaupunginosa  
31. Lauttasaari

18.  
Lauttasaarentie 17

Liikennejärjestely

Mittakaava 1:250	Diaarinro	Piirustusnro	Päiväys	28.6.2022
	Hanke	18	Muutettu pvm	
	Asemakaava	Tasokoordinaatisto ETRS-GK25	Hyväksyjä	Jenni Huovinen
	Käsitellyt	Korkeusjärjestelmä	Tarkistanut	Mikko Raninen
			Laatinut	Ossi Jalonen





414-1-364

31K

Isokaari

Telineet keskitetysti puiden väliin.

Telineitä 4 kpl, kapasiteetti 8 paikkaa, tilantarve yhteensä 5.5 m

Pysäköinnin tilavaatimus 90 asteen pysäköinnissä  
 Leveä kaartiline      Kapea kaartiline

Pysäköinnin tilavaatimus 45 asteen pysäköinnissä  
 Leveä kaartiline      Kapea kaartiline

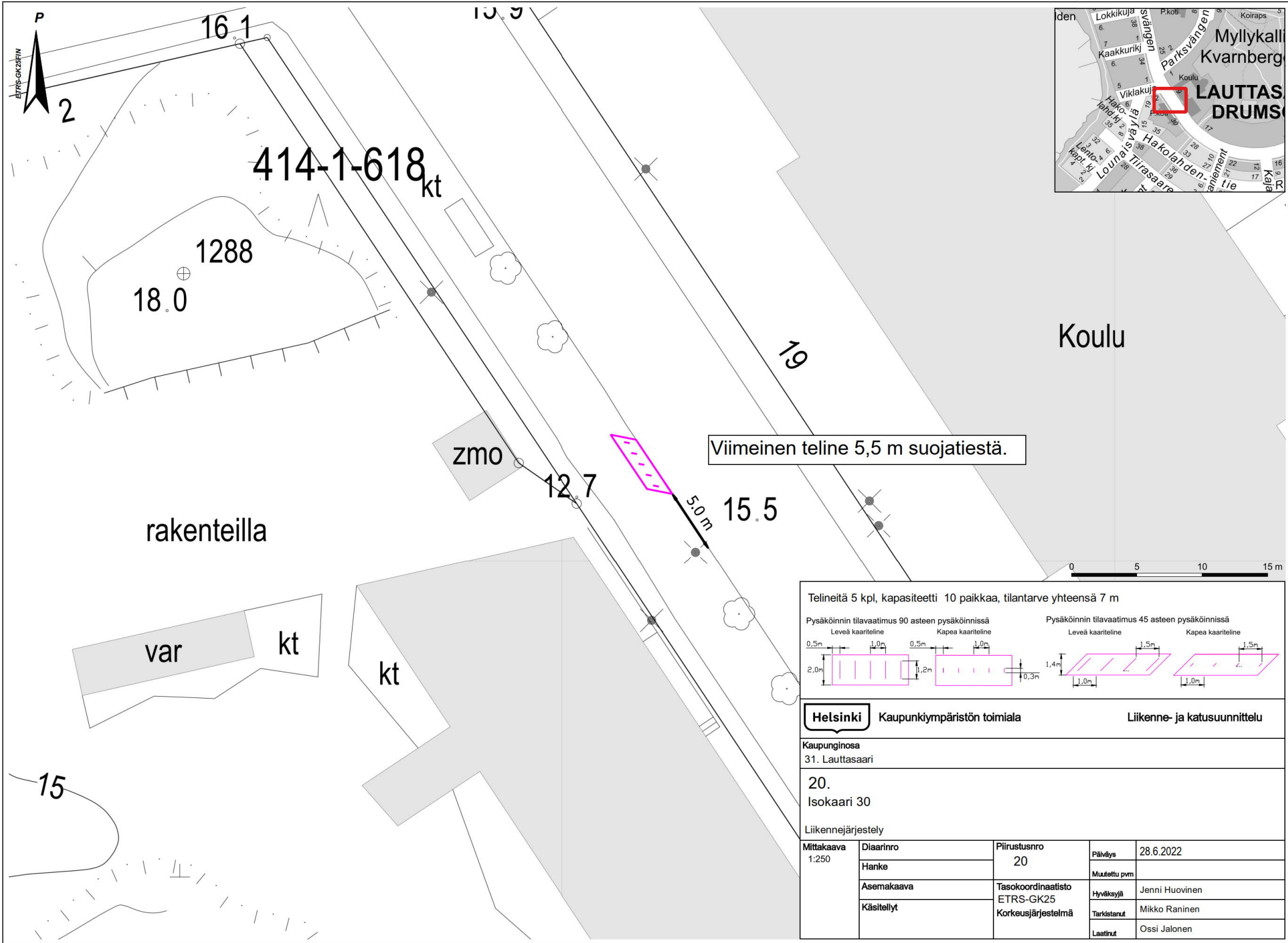
**Helsinki** Kaupunkiympäristön toimiala      Liikenne- ja katusuunnittelu

Kaupunginosa  
 31. Lauttasaari

19.  
 Isokaari 2

Liikennejärjestely

Mittakaava 1:250	Diaarinro	Piirustusnro	Päiväys	28.6.2022
	Hanke	19	Muutettu pvm	
	Asemakaava	Tasokoordinaatisto ETRS-GK25	Hyväksyjä	Jenni Huovinen
	Käsitellyt	Korkeusjärjestelmä	Tarkistanut	Mikko Raninen
			Laatinut	Ossi Jalonen



Viimeinen teline 5,5 m suojiestistä.

Telineitä 5 kpl, kapasiteetti 10 paikkaa, tilantarve yhteensä 7 m

Pysäköinnin tilavaatimus 90 asteen pysäköinnissä  
 Leveä kaartilene Kapea kaartilene

Pysäköinnin tilavaatimus 45 asteen pysäköinnissä  
 Leveä kaartilene Kapea kaartilene

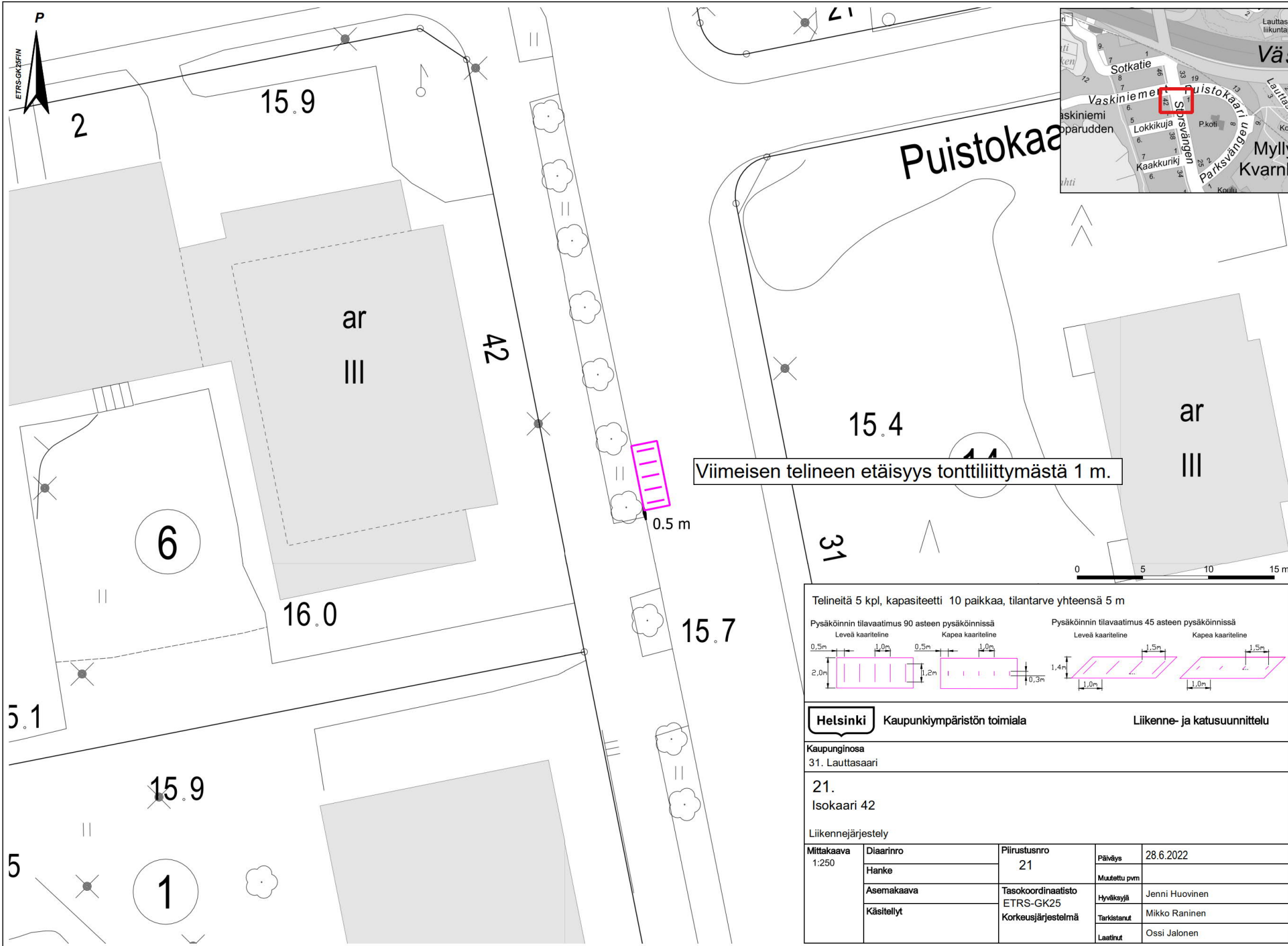
**Helsinki** Kaupunkiympäristön toimiala Liikenne- ja katusuunnittelu

Kaupunginosa  
31. Lauttasaari

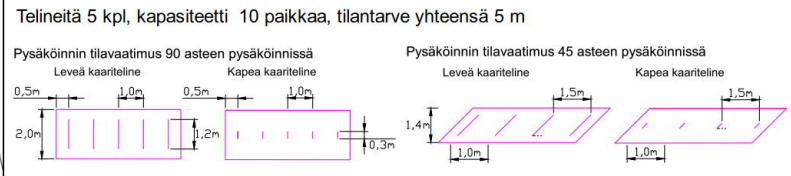
20.  
Isokaari 30

Liikennejärjestely

Mittakaava 1:250	Diaarinro	Piirustusnro	Päiväys	28.6.2022
	Hanke	20	Muutettu pvm	
	Asemakaava	Tasokoordinaatisto	Hyväksyjä	Jenni Huovinen
	Käsitellyt	Korkeusjärjestelmä	Tarkistanut	Mikko Raninen
			Laatinut	Ossi Jalonen



Viimeisen telineen etäisyys tonttiliittymästä 1 m.



**Helsinki** Kaupunkiympäristön toimiala Liikenne- ja katusuunnittelu

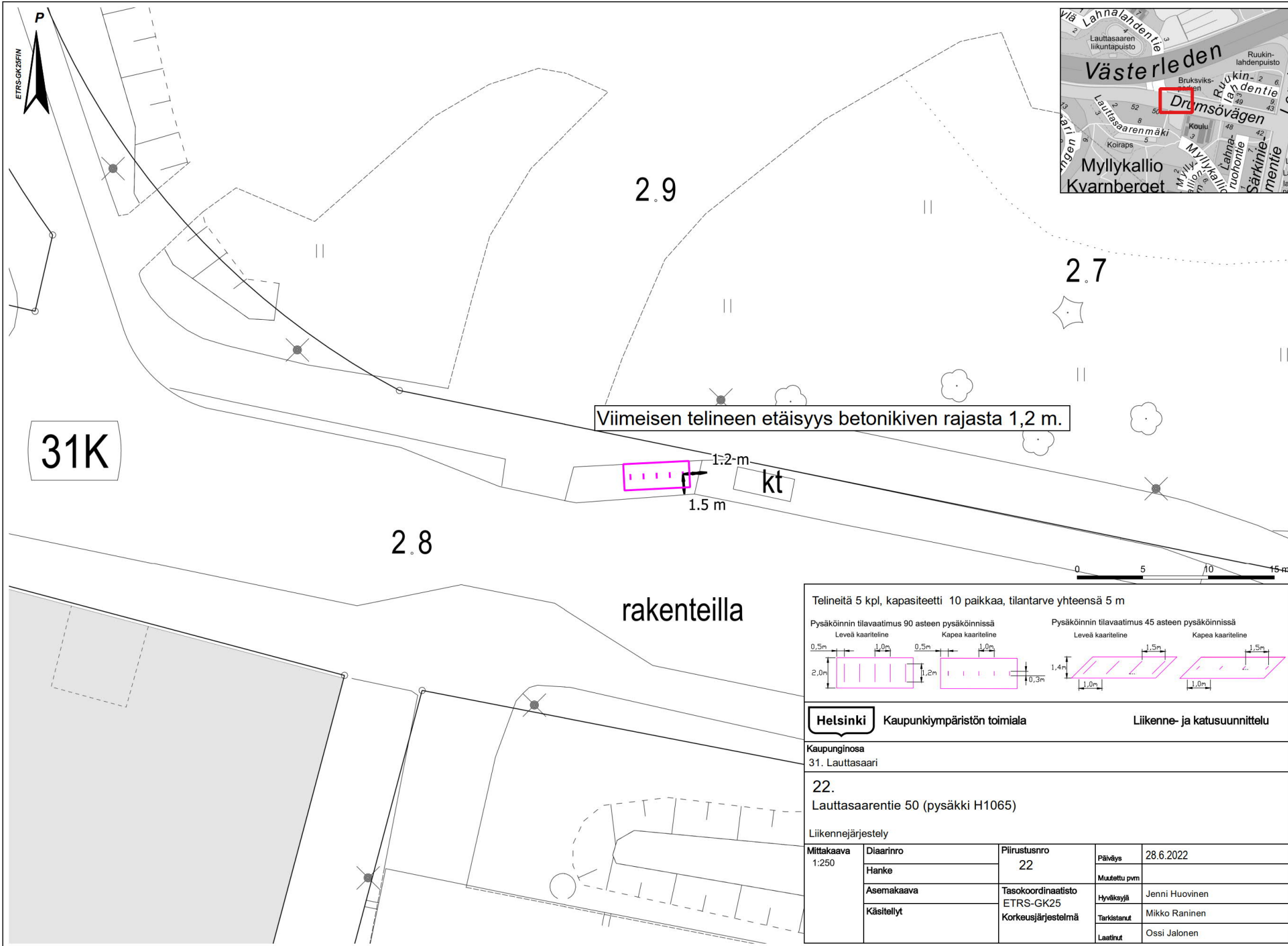
Kaupunginosa  
31. Lauttasaari

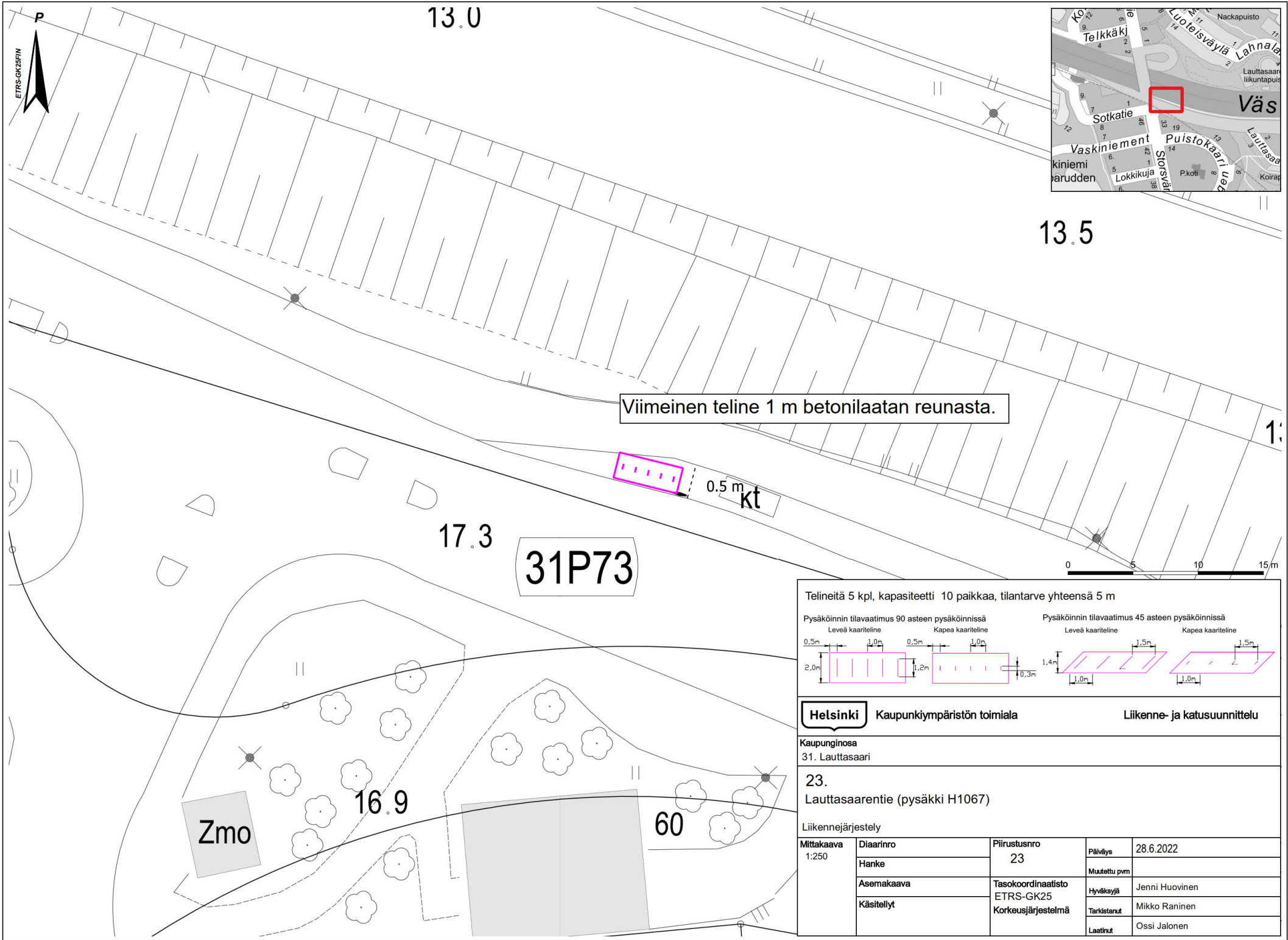
21.  
Isokaari 42

Liikennejärjestely

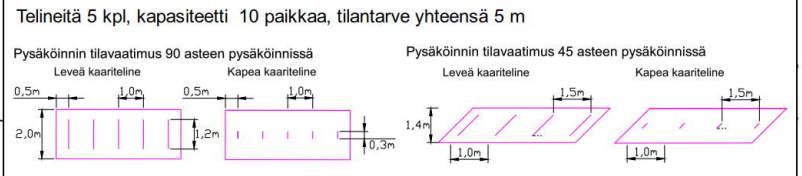
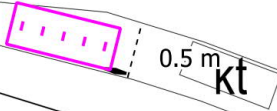
Mittakaava 1:250	Diaarinro	Piirustusnro	Päiväys	28.6.2022
	Hanke	21	Muutettu pvm	
	Asemakaava	Tasokoordinaatisto ETRS-GK25	Hyväksyjä	Jenni Huovinen
	Käsittelyt	Korkeusjärjestelmä	Tarkistanut	Mikko Raninen
			Laatinut	Ossi Jalonen







Viimeinen teline 1 m betonilaatan reunasta.



Telineitä 5 kpl, kapasiteetti 10 paikkaa, tilantarve yhteensä 5 m

Pysäköinnin tilavaatimus 90 asteen pysäköinnissä  
 Leveä kaartilene Kapea kaartilene  
 Pysäköinnin tilavaatimus 45 asteen pysäköinnissä  
 Leveä kaartilene Kapea kaartilene

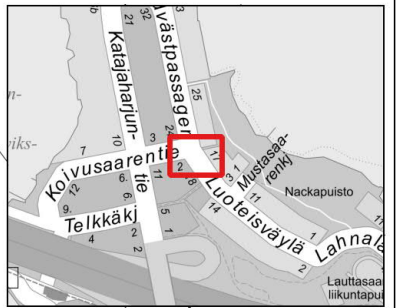
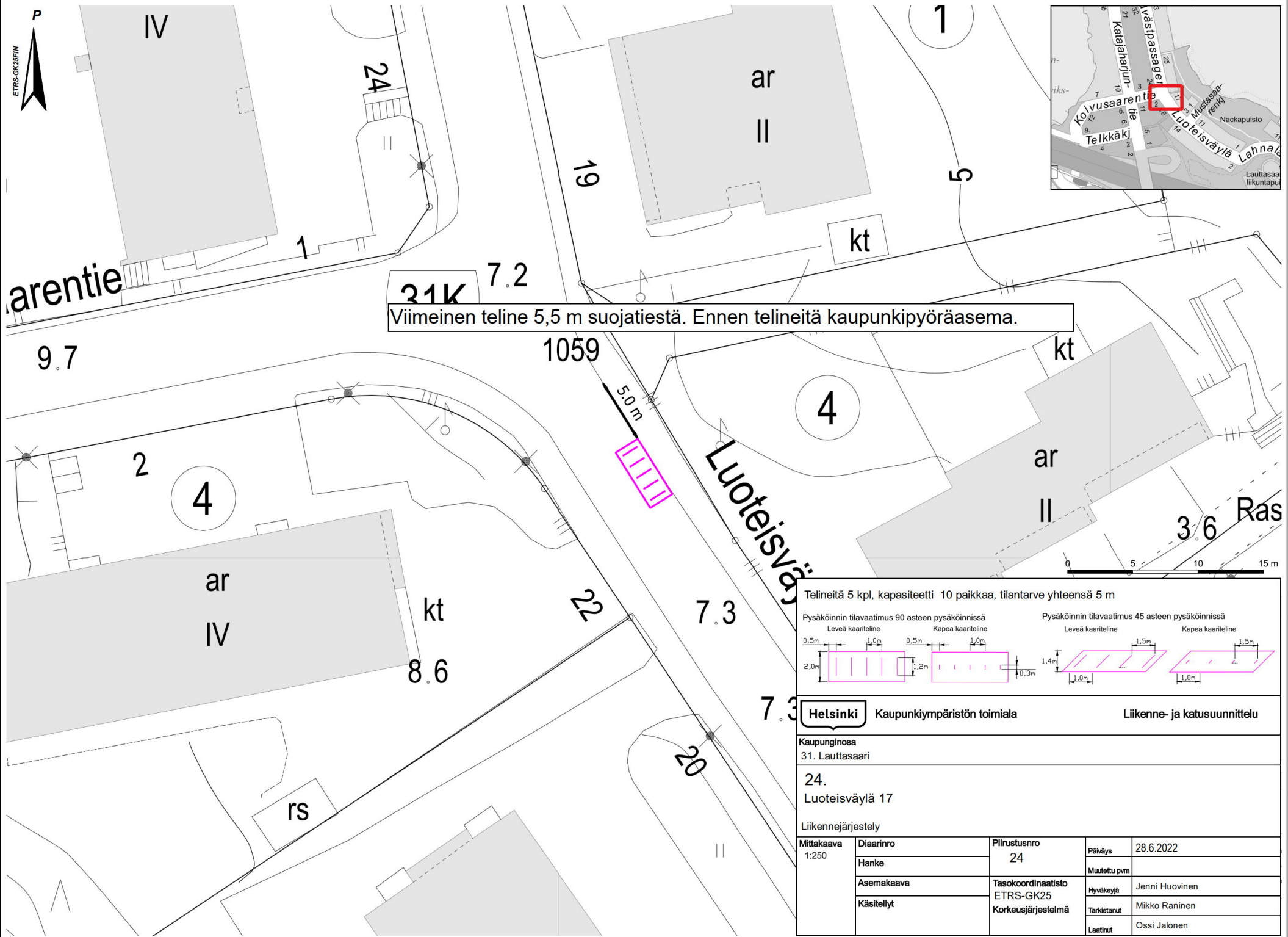
**Helsinki** Kaupunkiympäristön toimiala Liikenne- ja katusuunnittelu

Kaupunginosa  
 31. Lauttasaari

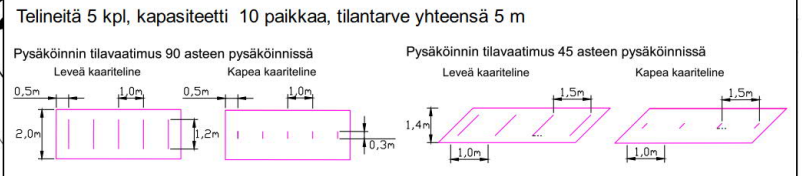
23.  
 Lauttasaarentie (pysäkki H1067)

Liikennejärjestely

Mittakaava 1:250	Diaarinro	Piirustusnro	Päiväys	28.6.2022
	Hanke	23	Muutettu pvm	
	Asemakaava	Tasokoordinaatisto ETRS-GK25	Hyväksyjä	Jenni Huovinen
	Käsittelyt	Korkeusjärjestelmä	Tarkistanut	Mikko Raninen
			Laatinut	Ossi Jalonen



Viimeinen teline 5,5 m suojustiasta. Ennen telineitä kaupunkipyöräasema.



**Helsinki** Kaupunkiympäristön toimiala Liikenne- ja katusuunnittelu

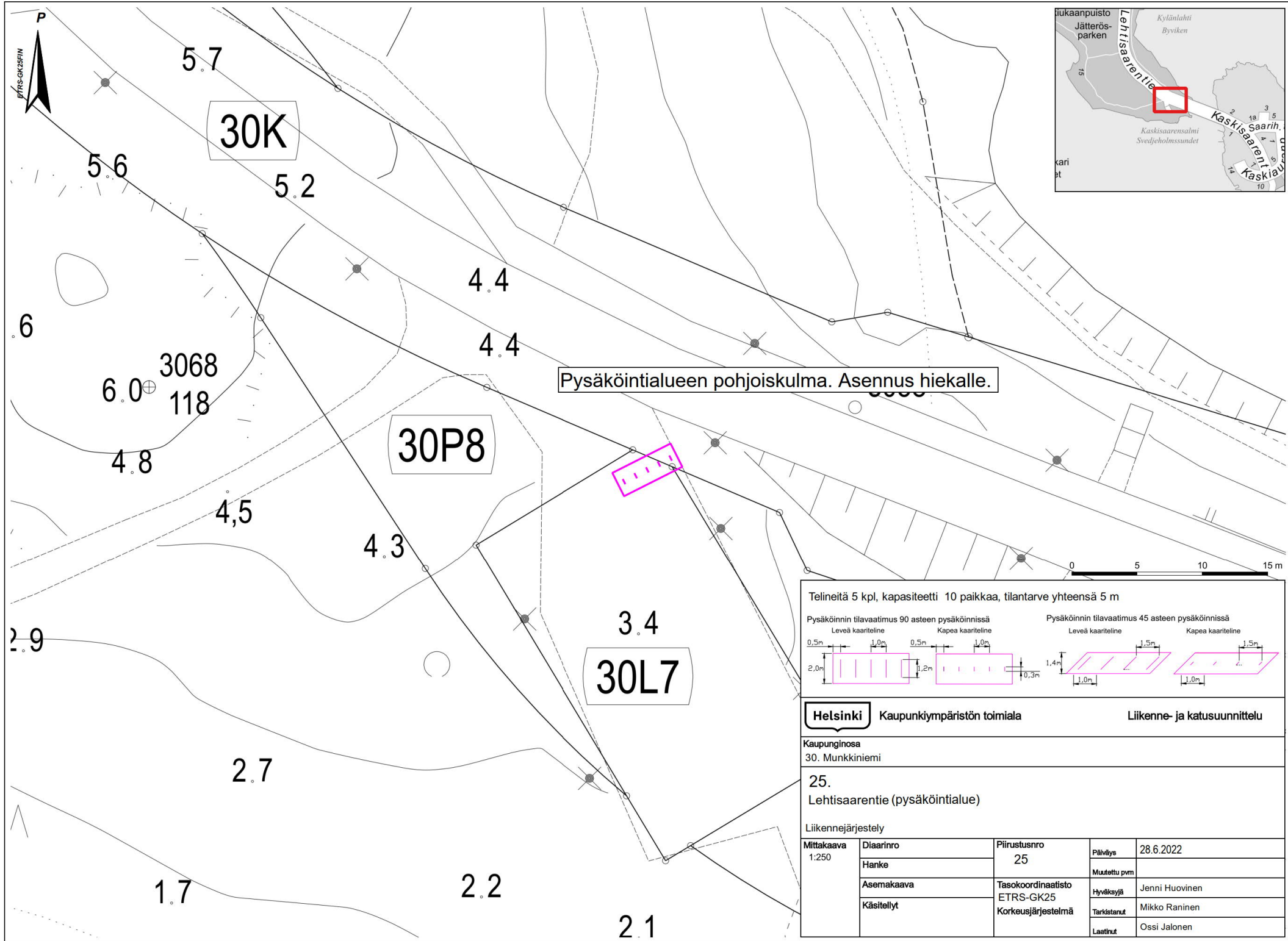
Kaupunginosa  
31. Lauttasaari

24.  
Luoteisväylä 17

Liikennejärjestely

Mittakaava 1:250	Diaarinro	Piirustusno	Päiväys	28.6.2022
	Hanke	24	Muutettu pvm	
	Asemakaava	Tasokoordinaatisto ETRS-GK25	Hyväksyjä	Jenni Huovinen
	Käsitellyt	Korkeusjärjestelmä	Tarkistanut	Mikko Raninen
			Laatinut	Ossi Jalonen





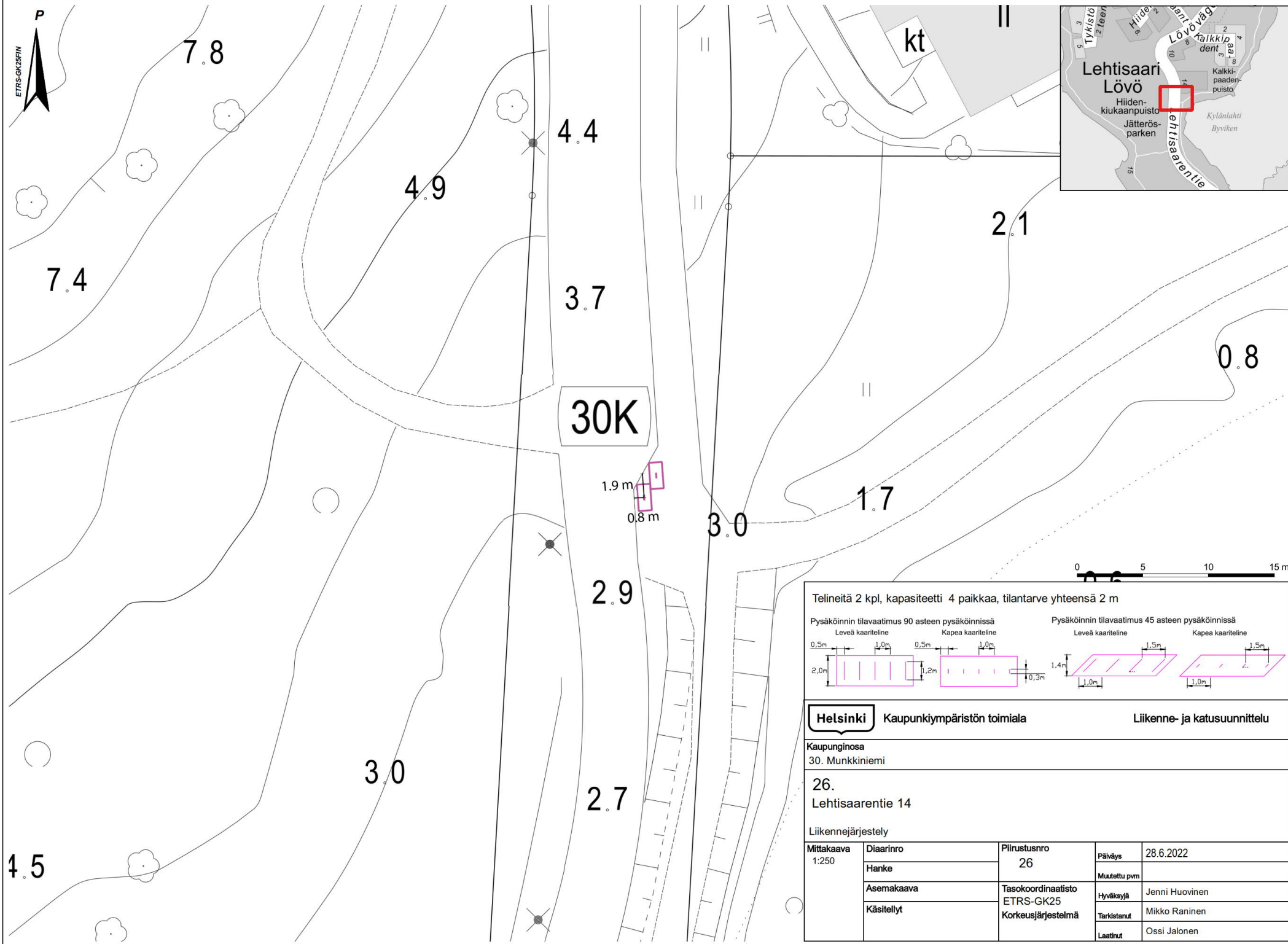
Pysäköintialueen pohjoiskulma. Asennus hiekalle.

Telineitä 5 kpl, kapasiteetti 10 paikkaa, tilantarve yhteensä 5 m

Pysäköinnin tilavaatimus 90 asteen pysäköinnissä  
 Leveä kaartilene      Kapea kaartilene

Pysäköinnin tilavaatimus 45 asteen pysäköinnissä  
 Leveä kaartilene      Kapea kaartilene

<b>Helsinki</b> Kaupunkiympäristön toimiala		Liikenne- ja katusuunnittelu	
Kaupunginosa 30. Munkkiniemi			
25. Lehtisaarentie (pysäköintialue)			
Liikennejärjestely			
Mittakaava 1:250	Diaarinro Hanke	Piirustusnro 25	Päiväys 28.6.2022
Asemakaava	Tasokoordinaatisto ETRS-GK25		Muutettu pvm
Käsitellyt	Korkeusjärjestelmä		Hyväksyjä Jenni Huovinen
			Tarkistanut Mikko Raninen
			Laatinut Ossi Jalonen

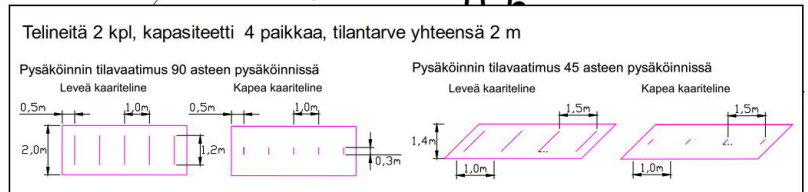


ETRS-GK25FIN  
P



30K

1.9 m  
0.8 m



**Helsinki** Kaupunkiympäristön toimiala Liikenne- ja katusuunnittelu

Kaupunginosa  
30. Munkkiniemi

26.  
Lehtisaarentie 14

Liikennejärjestely

Mittakaava 1:250	Diaarinro	Piirustusnro	Päiväys	28.6.2022
	Hanke	26	Muutettu pvm	
	Asemakaava	Tasokoordinaatisto ETRS-GK25	Hyväksyjä	Jenni Huovinen
	Käsitellyt	Korkeusjärjestelmä	Tarkistanut	Mikko Raninen
			Laatinut	Ossi Jalonen



Lehtisaarentie

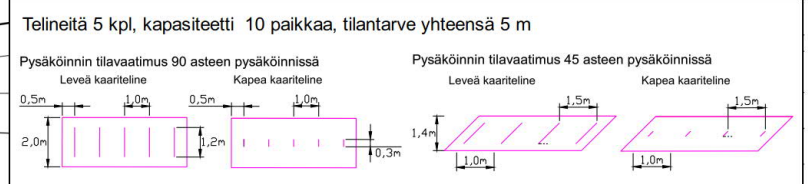
liiker II

kt

Viimeisen telineen etäisyys valaisinpylvästä 1 m.

30K

Lehdesniityntie



**Helsinki** Kaupunkiympäristön toimiala Liikenne- ja katusuunnittelu

Kaupunginosa  
30. Munkkiniemi

27.  
Lehdesniityntie 1

Liikennejärjestely

Mittakaava 1:250	Diaarinro Hanke	Piirustusnro 27	Päiväys 28.6.2022
	Asemakaava ETRS-GK25	Tasokoordinaatisto ETRS-GK25	Muutettu pvm
	Käsitellyt	Korkeusjärjestelmä	Hyväksyjä Jenni Huovinen
			Tarkistanut Mikko Raninen
			Laatinut Ossi Jalonen

zmo

1

8.9

8.4

9.1

6.0

9.9

12.5

13.4

14.1

12.5

5.6

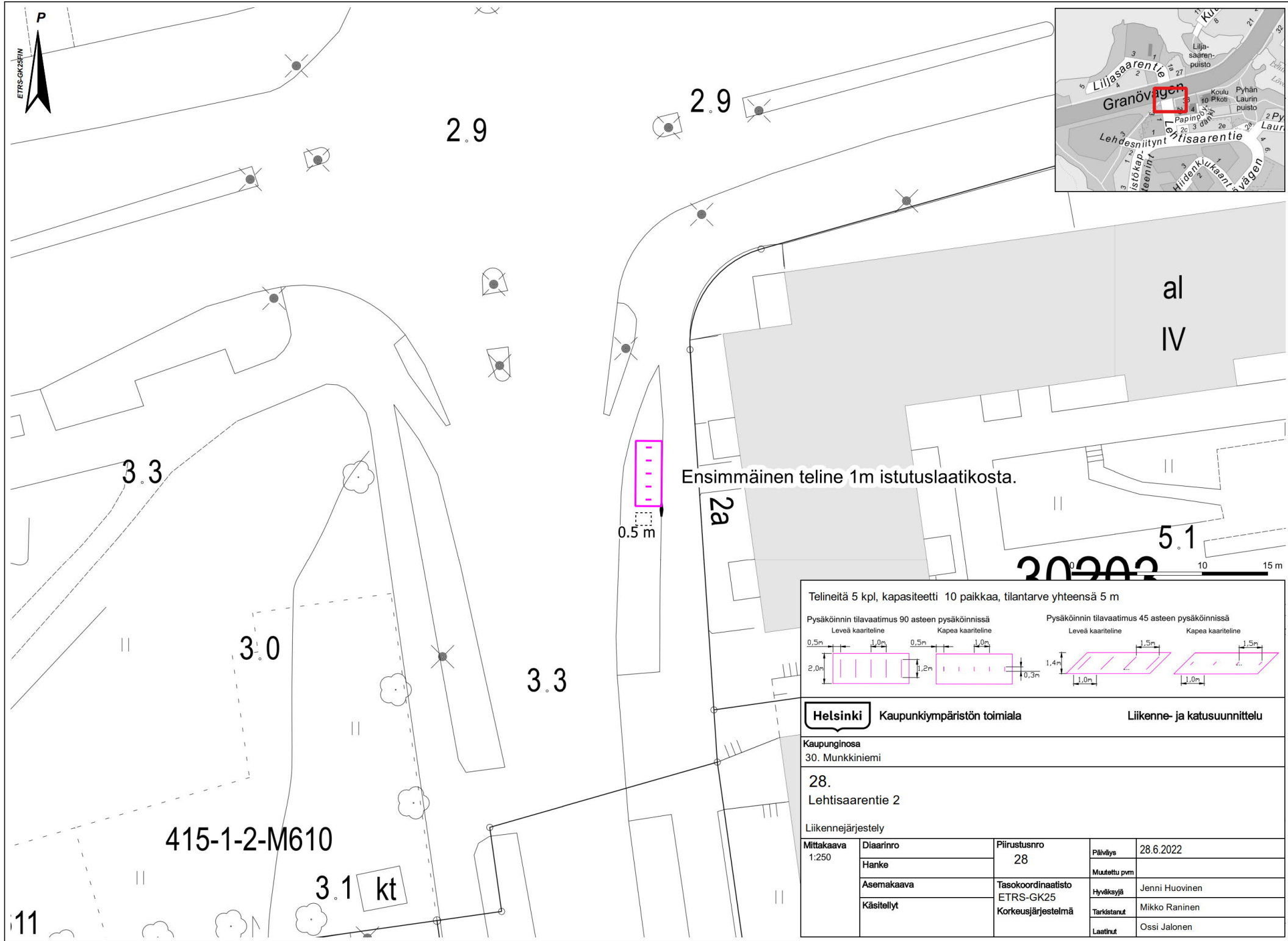
102

5.4

5.4

2c





ETRS-GK25FIN  
P



Ensimmäinen teline 1m istutuslaatikosta.

Telineitä 5 kpl, kapasiteetti 10 paikkaa, tilantarve yhteensä 5 m

Pysäköinnin tilavaatimus 90 asteen pysäköinnissä  
 Leveä kaartilene: 0,5m x 1,0m  
 Kapea kaartilene: 0,5m x 1,0m

Pysäköinnin tilavaatimus 45 asteen pysäköinnissä  
 Leveä kaartilene: 1,4m x 1,5m  
 Kapea kaartilene: 1,4m x 1,5m

**Helsinki** Kaupunkiympäristön toimiala Liikenne- ja katusuunnittelu

Kaupunginosa 30. Munkkiniemi

28. Lehtisaarentie 2

Liikennejärjestely

Mittakaava 1:250	Diaarinro	Piirustusnro 28	Päiväys 28.6.2022
	Hanke		Muutettu pvm
	Asemakaava	Tasokoordinaatisto ETRS-GK25	Hyväksyjä Jenni Huovinen
	Käsitellyt	Korkeusjärjestelmä	Tarkistanut Mikko Raninen
			Laatinut Ossi Jalonen

415-1-2-M610

3.1 kt

11