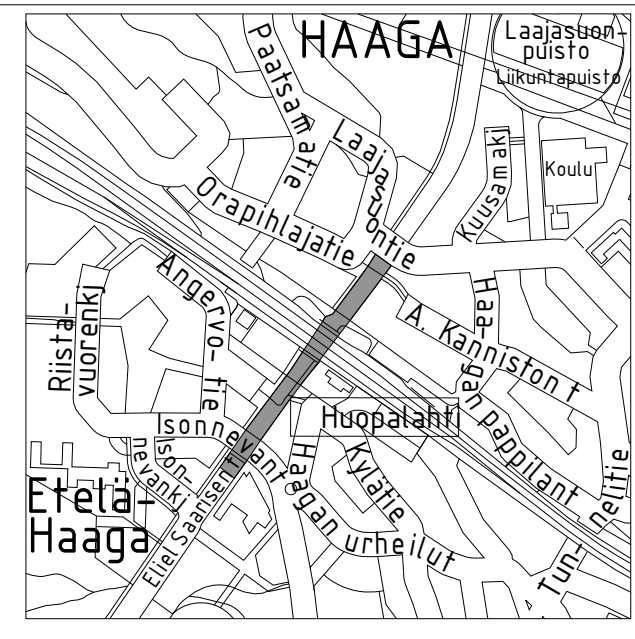
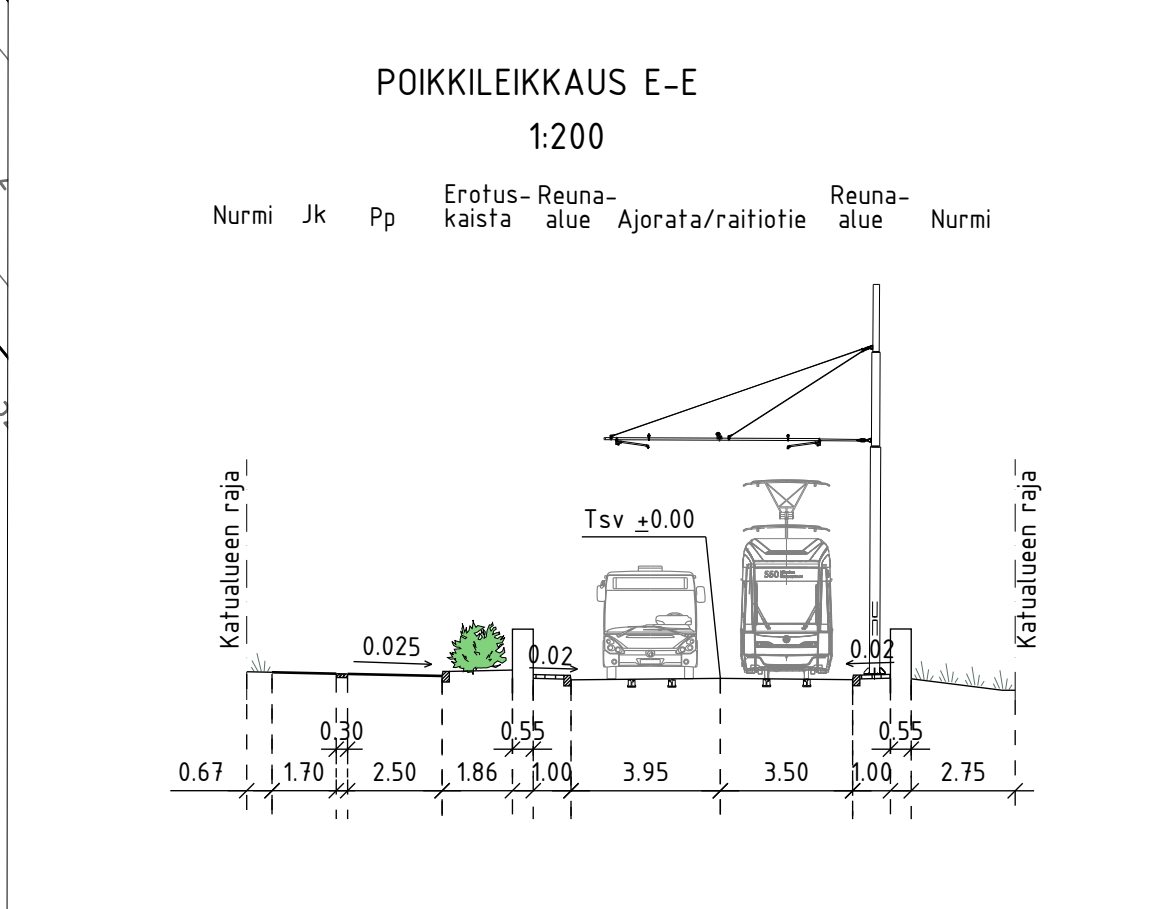
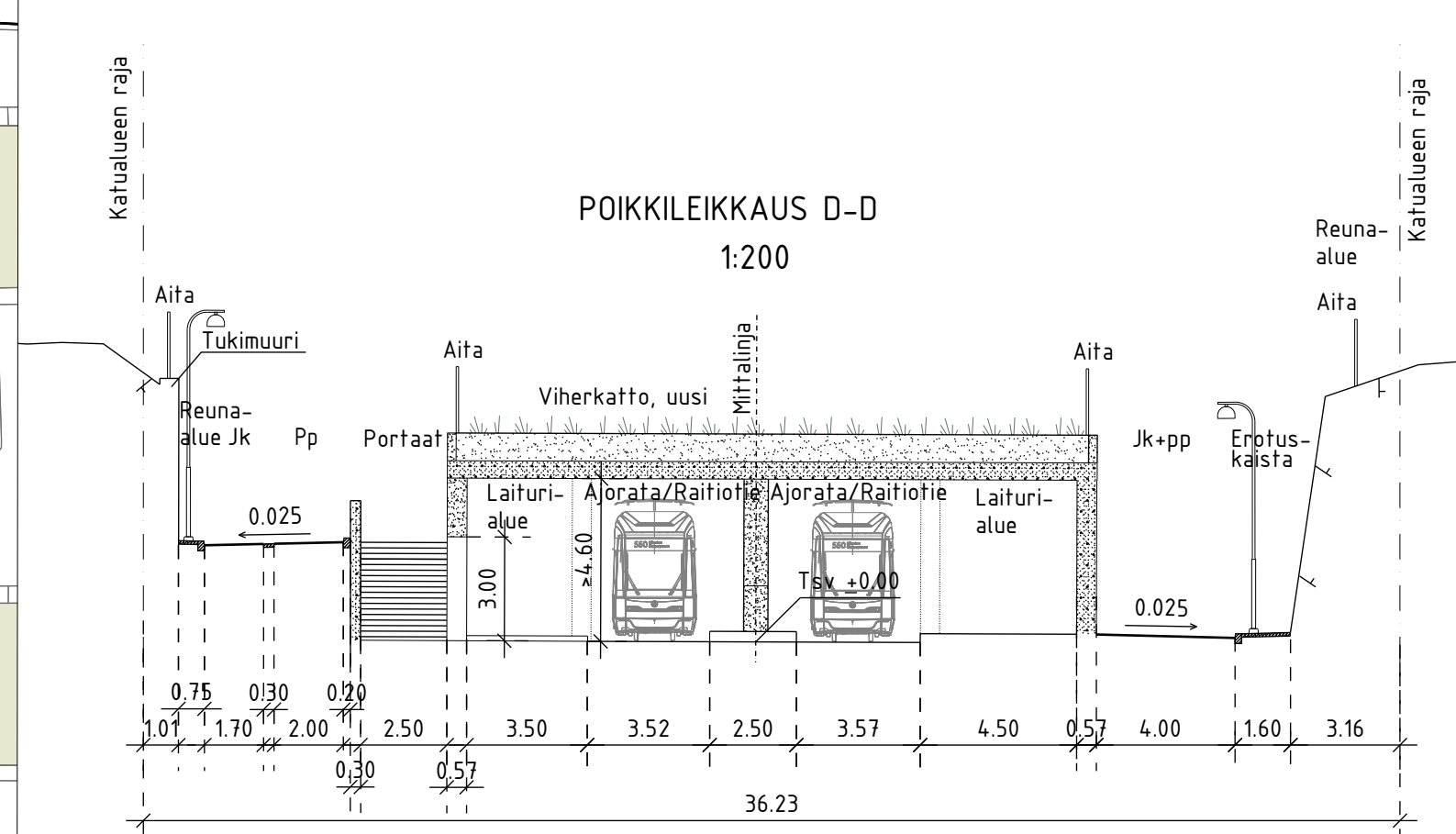


- PIIRUSTUSMERKINNÄT**
- Istutettava lehtipuu
 - Nykyinen lehtipuu
 - Poistettava lehtipuu
 - Asfaltti (ajorata+raitiotie/jk+pp/baana)
 - Noppakiveys, harmaa
 - Nupukiveys, harmaa
 - Betonikiveys, musta
 - 2:n kiven valkoinen betonikiviraita
 - 3:n kiven harmaa noppakiviraita
 - Betoni-laatta/kiveys, vaalean harmaa
 - 3:n kiven harmaa nupukiviraita
 - Raitiotiealue, kova pinta/nurmi
 - Nurmikiveys
 - Pensas
 - Nykyinen betonikiveys
 - Nykyinen viherkatto+valoukot/uusittava viherkatto
 - Nurmetus
 - Uusittava lasikate
 - Kallioleikkaus
 - Avokallio
 - Nykyinen viheralue/metsä
 - + Raidesähköpylväs
 - + Reunatuki, luonnonkivi, pun./harmaa
 - Madallettu/luisakattu reunatuki, luonnonkivi, punainen/harmaa
 - Reunatuki, upotettu, luonnonkivi, punainen/harmaa
 - 2:n kiven harmaa noppakiviraita
 - 3:n kiven harmaa noppakiviraita
 - Tukimuuri
 - Pys Pysäkkikatot
 - +8.2 Kadun likimääräinen korkeusasema
 - +8.2 Kadun nykyinen korkeusasema
 - + Valaisinylväs
 - + Nykyinen valaisin
 - Pyäräteline
 - Aita
- Kuivatus hoidetaan katukohtaisella hulevesiviemäröinnillä



Pysäkkialue

Jalkakäytävä	1.70
Erotusraita	0.30
Pyörätie/Baana	1.80
Reuna-alue	0.25
Laituri-alue	6.67
Raitiotie	3.90
Keskisaareke	2.00
Raitiotie	3.75
Laituri-alue	4.55
Erotusraita	0.45



Helsinki Kaupunkiympäristön toimiala		www.hel.fi sähköposti: etunimi.sukunimi@hel.fi	
KAUP. OSA, OSA-ALUE 29. Haaga, Etelä-Haaga			
ELIEL SAARISEN TIE välillä Huopalahden asema - Alppiriusupuisto			
Katusuunnitelma			
MK	LIITTYÄ	NRO	KHS
1:500	KORVAA	30924/3	KYLK
1:200	KORVATTU	TASOKOORDINAATISTO: ETRS-GK25	HYV. 25.2.2019 R. Putkonen
	ASEMAKAAVA	10949, 12392	TARK. 25.2.2019 I. Rantanen
	LIKKNES.	6623-1	PROJ. 25.2.2019 V. Reihe
			HYV. 25.2.2019 T. Väisänen
			TARK. 25.2.2019 J. Lahti
			LAAT. 25.2.2019 S. Korander
RAIDE-JOKERI Raide-Jokerin projektitoimisto Valimotte 1, 00380 Helsinki raidejokeri@hel.fi			