



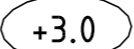







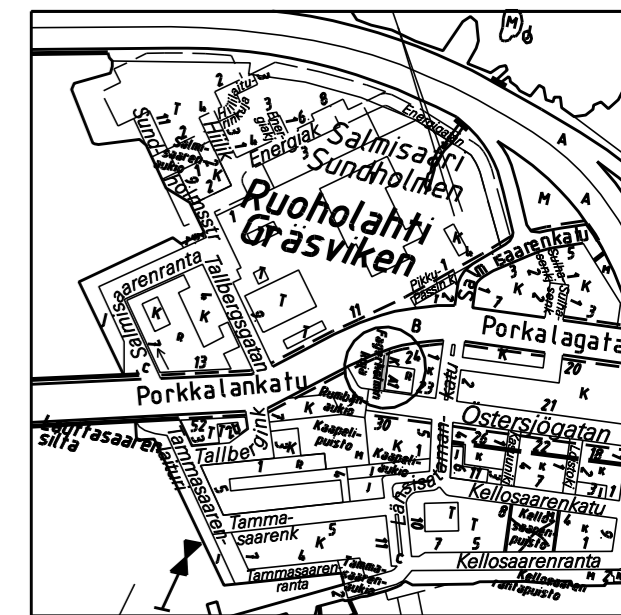


PIIRUSTUSMERKINNÄT

-  Ajorata/jalkakäytävä ja pp, asfalttia
-  Noppakiveys, sekavärinen
-  Luonnonkivilaatoitus, harmaa
-  Nurmi
-  +3.0 Kadun likimääräinen korkeusasema
-  Reunatuki, madallettu/luiskattu, luonnonkivi, punainen
-  Reunatuki, upotettu, luonnonkivi, punainen
-  3:n kiven sekavärinen nupukiviraita
-  3:n kiven sekavärinen noppakiviraita
-  Valaisinpylväs
-  Nykyinen valaisin- tai liikennevalopylväs
-  Pollari

Katu kuivatetaan uusilla ja nykyisillä hulevesiviemäreillä.



1:10 000

Helsinki		Kaupunkiympäristön toimiala		www.hel.fi	
KAUP.O.SA, OSA-ALUE		20.Länsisatama, Ruoholahti		sähköposti: etunimi sukunimi@hel.fi	
K.A.FAGERHOLMIN KUJA					
Katusuunnitelma					
MK	LIITTYY	NRO	KHS		
1:500	KORVAA	31806/1	KYLK		
1:200	KORVATTU	TASOKOORDINAATIO: ETRS-GK25	HYV.	18.10.2022	Reetta Putkonen
	ASEMAKAAVA 9895,10490,12597	KORKEUSJÄRJESTELMÄ: N2000	TARK.	18.10.2022	Ismo Rantanen
	LIIKENNES. 6965		PROJ.	18.10.2022	Katariina Verkamo
			HYV.	18.10.2022	J.Laakko
			TARK.	18.10.2022	H.Sundberg
			LAAT.	18.10.2022	A-P. Raitto

FORMACAD

Säterintie 13
00720 Helsinki
puh. (09) - 3746 4430