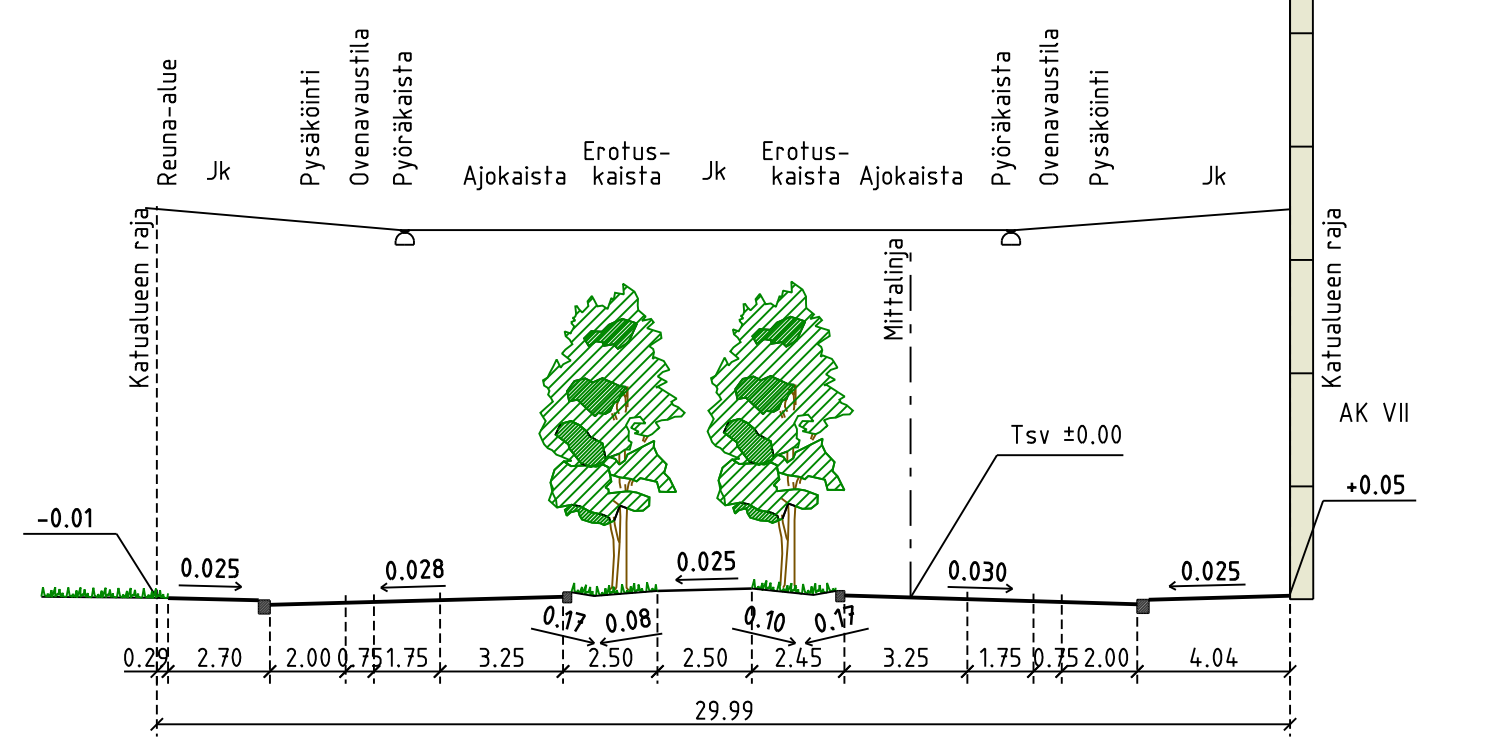
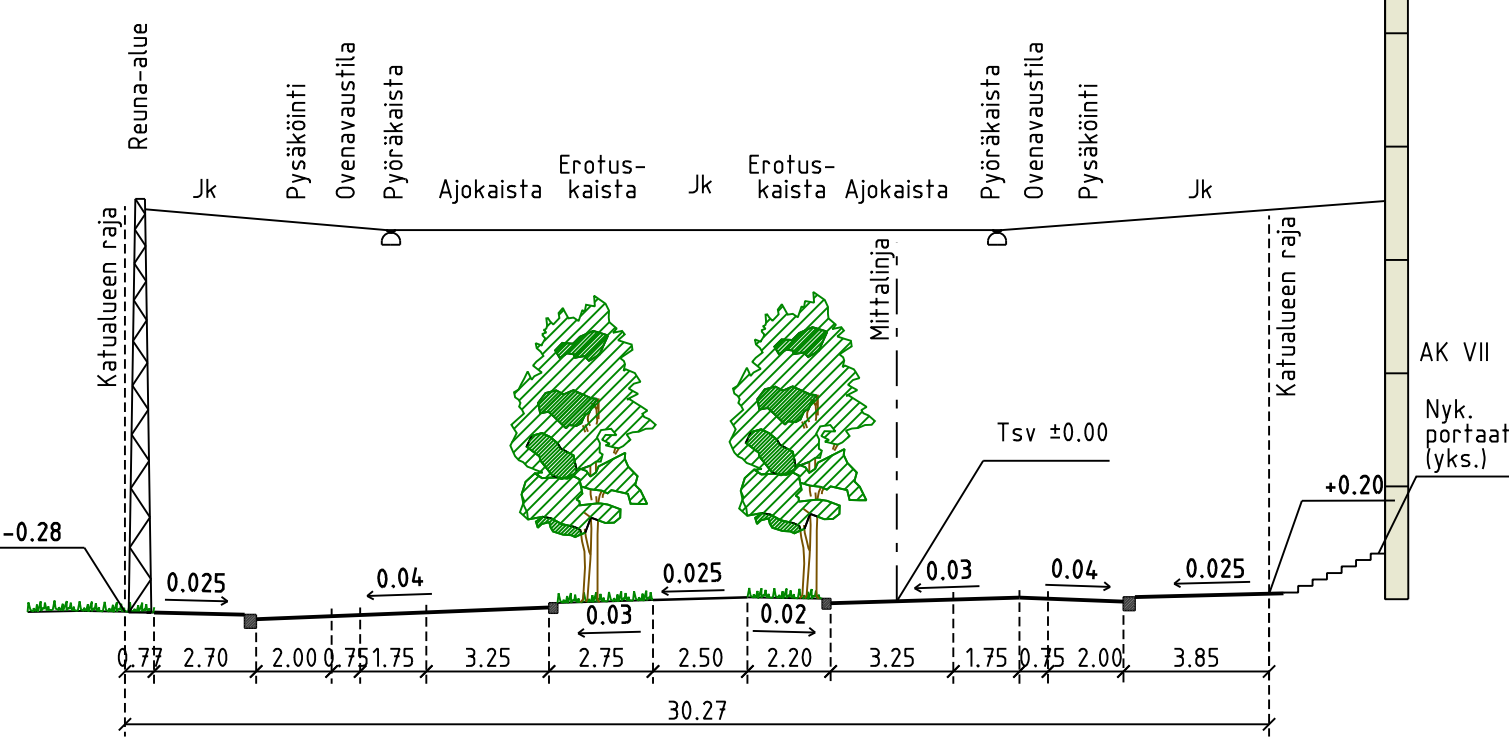


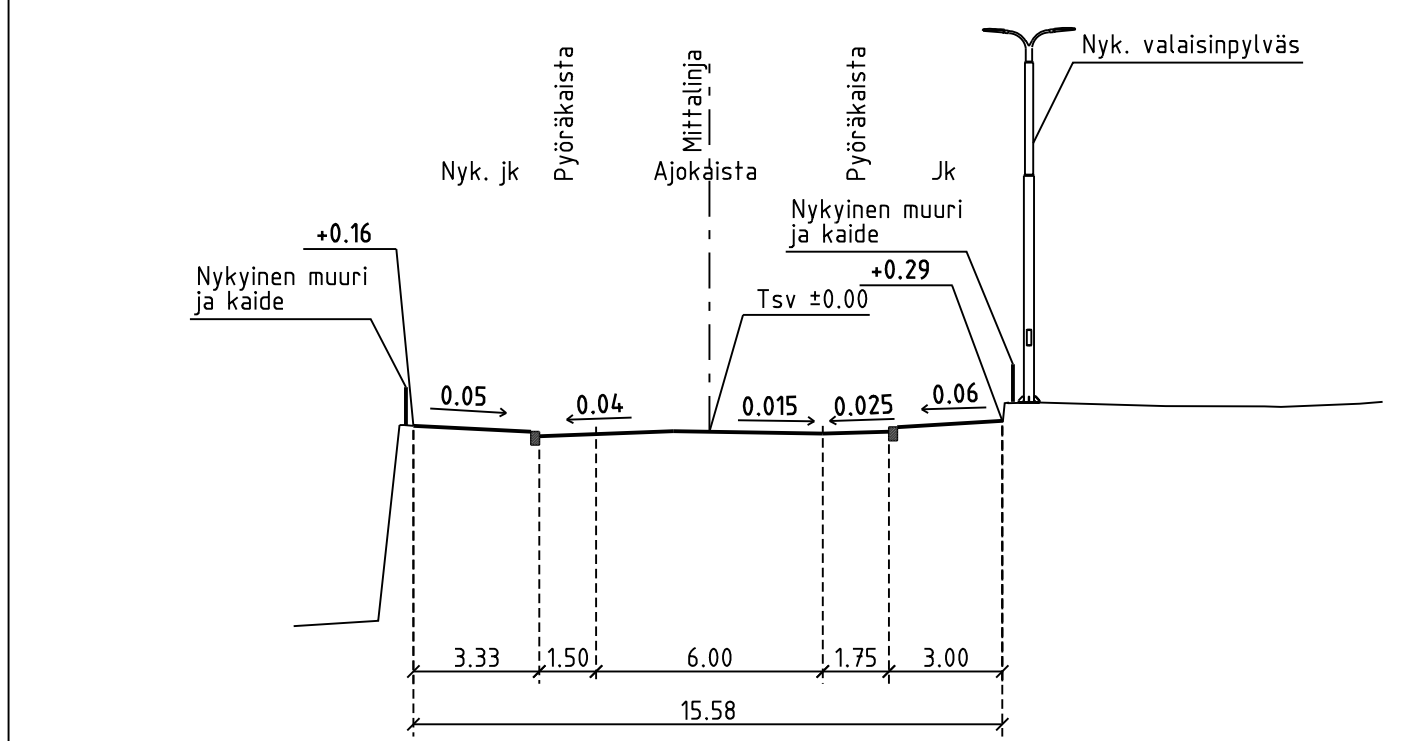
POIKKILEIKKAUS F-F
1:200



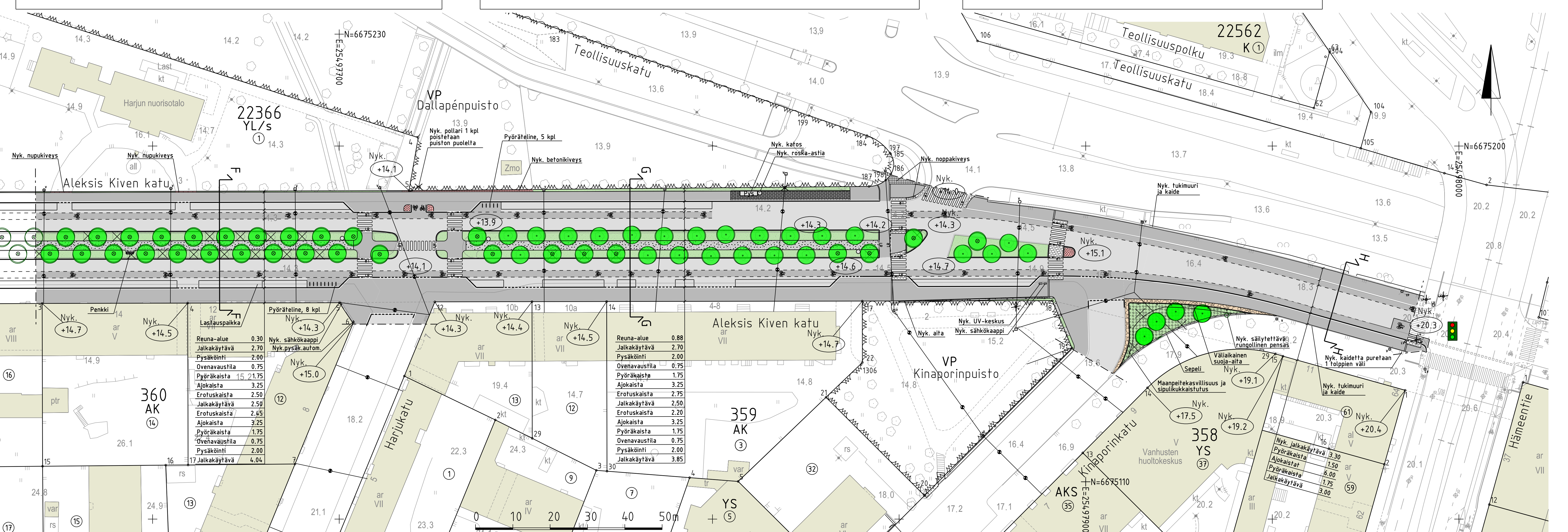
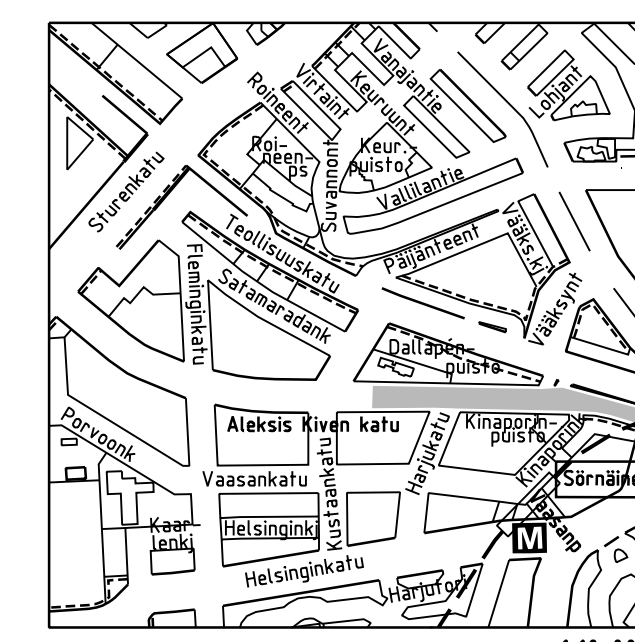
POIKKILEIKKAUS G-G
1:200



POIKKILEIKKAUS H-H
1:200



- PIIRUSTUSMERKINNÄT**
- Ajorata / jalkakäytävä ja pyöräkaista, asfalttia
 - Pysäkkikeiveys: huomiokivivaippa valkoinen betonikivi, musta betonikivi
 - Betonikiveys, valkoinen
 - Noppakiveys, sekaväri
 - Kivituhka
 - Nurmetus
 - Maanpeitekasvillisuus
 - Nyk. kenttäkiveys
 - Istutettava lehtipuu runkosuojalla
 - Nykyinen lehtipuu
 - Poistettava lehtipuu
 - Likimääräinen korkeusasema
 - Nykyinen likimääräinen korkeusasema
 - Reunatuki, luonnonkivi, punainen
 - Nykyinen reunatuki
 - Reunatuki, madallettu/luiskattu, luonnonkivi, punainen
 - 3:n kiven noppakiviraita, harmaa
 - Nykyinen ripustusvalaisin ja pylväs
 - Uusi / poistuva ripustusvalaistuksen pylväs
 - Nykyinen valaisin- / yhteiskäyttöpylväs
 - Liikennevalopylväs
 - Väliaikainen suoja-aita
 - Roska-astia
 - Penkki, selkänöjällinen
 - Liikennevalo-ohjattu liittymä



Reuna-alue	0.30
Jalkakäytävä	2.70
Pysäköinti	2.00
Ovenavaustila	0.75
Pyöräkaista	1.75
Ajokaista	3.25
Erotuskaista	2.50
Jalkakäytävä	2.50
Erotuskaista	2.45
Ajokaista	3.25
Pyöräkaista	1.75
Ovenavaustila	0.75
Pysäköinti	2.00
Jalkakäytävä	4.04

Reuna-alue	0.88
Jalkakäytävä	2.70
Pysäköinti	2.00
Ovenavaustila	0.75
Pyöräkaista	1.75
Ajokaista	3.25
Erotuskaista	2.75
Jalkakäytävä	2.50
Erotuskaista	2.20
Ajokaista	3.25
Pyöräkaista	1.75
Ovenavaustila	0.75
Pysäköinti	2.00
Jalkakäytävä	3.85

Helsinki Kaupunki ympäristön toimiala
www.hel.fi
sähköposti: etunimi.sukunimi@hel.fi

KAUP. OSA, OSA-ALUE
22. Vallila, Vallila

ALEKSIS KIVEN KATU
välillä Kustaankatu - Hämeentie

Katusuunnitelma

MK	LIITTYVÄ	NRO	KHS
1:500	KORVAA	31016/2	KYLK
1:200	KORVATTU	TASOKOORDINAATIO:	HYV.
		ETRS-GK25	28.11.2019
		KORKEUSJÄRJESTELMÄ:	TARK.
		N2000	28.11.2019
		ASEMAKAAVA	PROJ.
		449, 8901, 8347	28.11.2019
		LIKENNES.	6439-54
			HYV.
			31.10.2019
			TARK.
			31.10.2019
			LAAT.
			31.10.2019

Liikennevalon ohjattua liittymää

Fidmap Infra

Ratapihentie 11, PL 11, 00521 HELSINKI
p. (09) 8565 3800, fax (09) 8565 3850
www.fidmap-infra.fi