




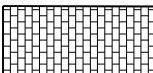











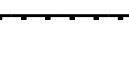
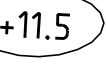




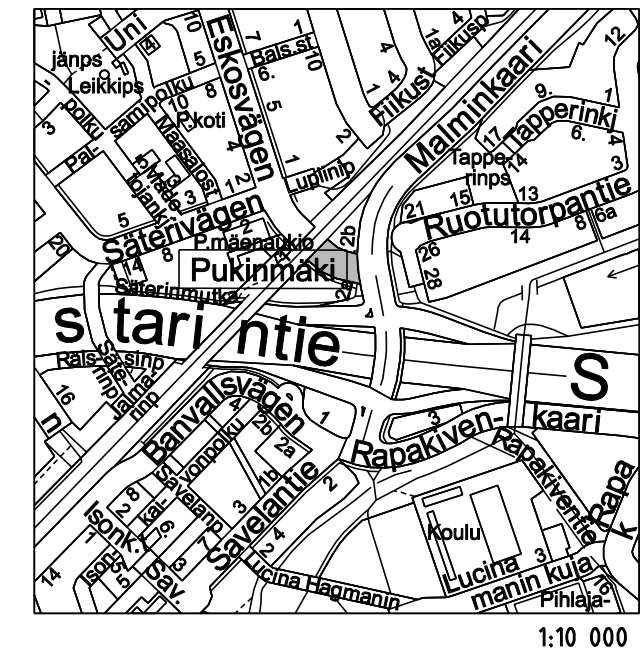



PIIRUSTUSMERKINNÄT

-  Ajorata/jalkakäytävä ja jk-pp, asfalttia
-  Nurmetus
-  Nykyinen, betonikiveys, harmaa
-  Betonilaatoitus, ruskea
-  Betonikiveys, ruskea
-  Betonikiveys, valkoinen
-  Nupukiveys, harmaa
-  Noppakiveys, harmaa
-  Lehtipensas
-  Istutettava lehtipuu
-  Yksittäinen rungollinen pensas
-  Poistettava puu
-  Reunatuki, luonnonkivi, harmaa
-  Madallettu reunatuki, luonnonkivi, harmaa
-  Luiskattu reunatuki, luonnonkivi, harmaa
-  Nykyinen reunatuki
-  Kaide
-  Kadun likimääräinen korkeusasema
-  Valaisinpylväs
-  Nykyinen valaisin- tai liikennevalopylväs
-  Portaali
-  Siirretty liikennevalopylväs
-  Liikennevalo-ohjattu liittymä

Katu kuivatetaan nykyisillä hulevesiviemäreillä.



Helsinki		Kaupunkiympäristön toimiala		www.hel.fi sähköposti: etunimi.sukunimi@hel.fi	
KAUP.O.SA, OSA-ALUE					
38. Malmi, Ala-Malmi					
ESKOLANKAARI välillä junarata - Malminkaari					
Katusuunnitelma					
MK	LIITTYY	NRO	KHS		
1:500	KORVAA	31267/1	KYLK		
1:200	KORVATTU	TASOKOORDINAATISTO:	HYV.	5.8.2020	R. Putkonen
	ASEMAKAAVA	10195, 12476	TARK.	5.8.2020	I. Rantanen
	LIIKENNES.	6764	PROJ.	5.8.2020	S. Hurskainen
			HYV.	7.5.2020	A-P. Roitto
			TARK.	7.5.2020	H. Sundberg
			LAAT.	7.5.2020	J. Laakko
FORMACAD		Säterintie 13 00720 Helsinki puh. (09) - 3746 4430		ohj. MicroStation	