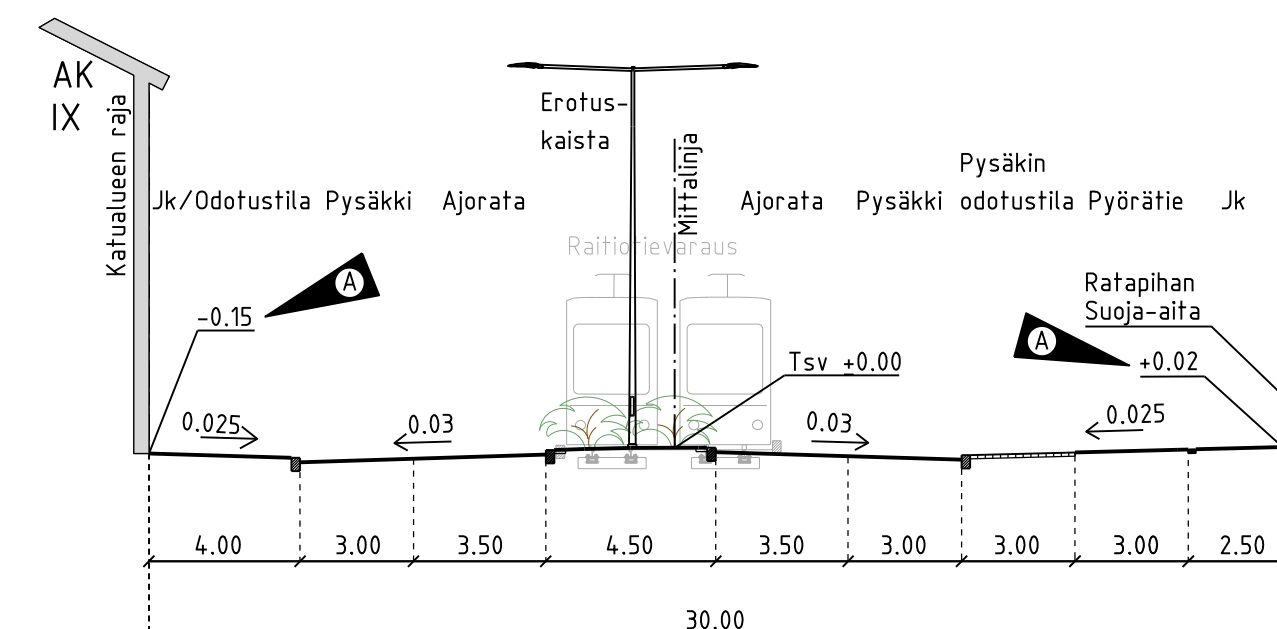
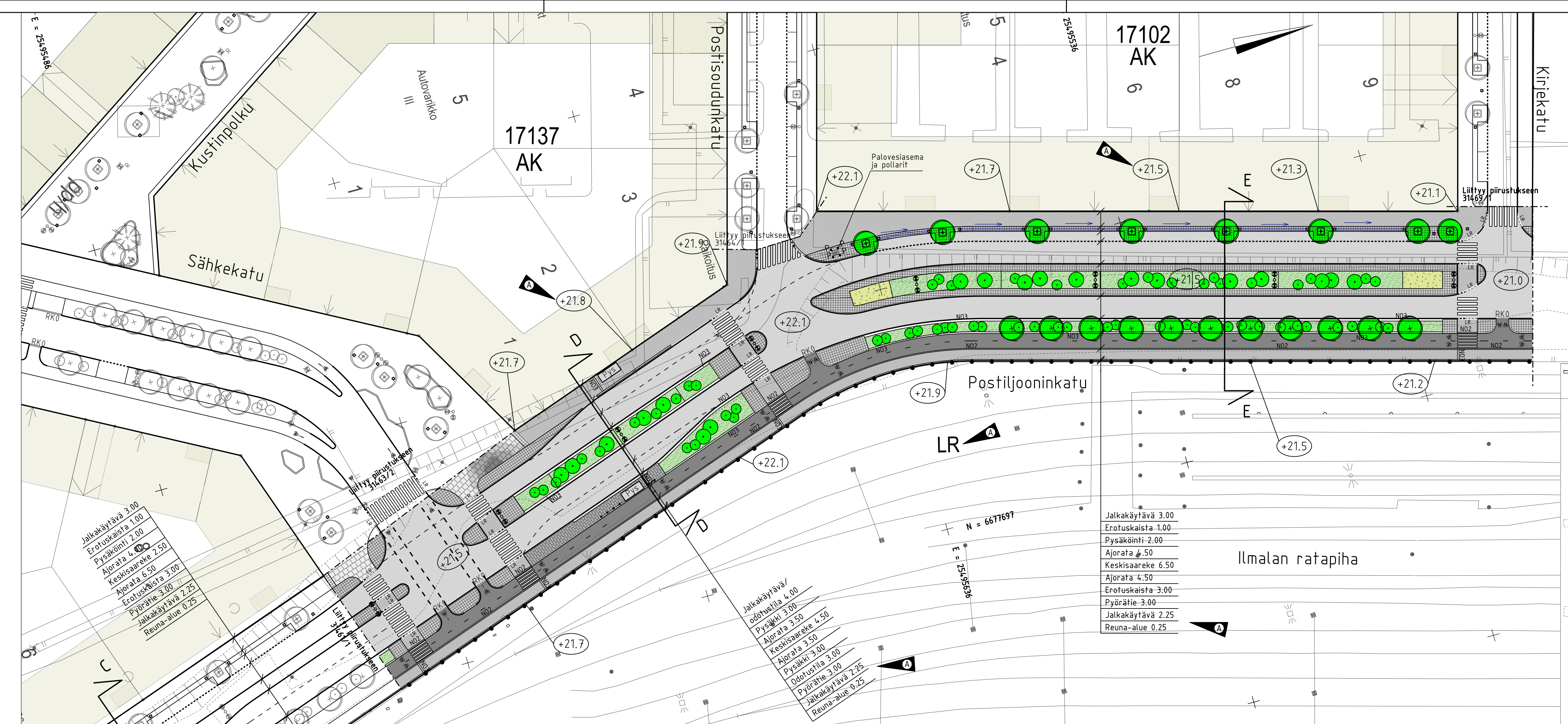
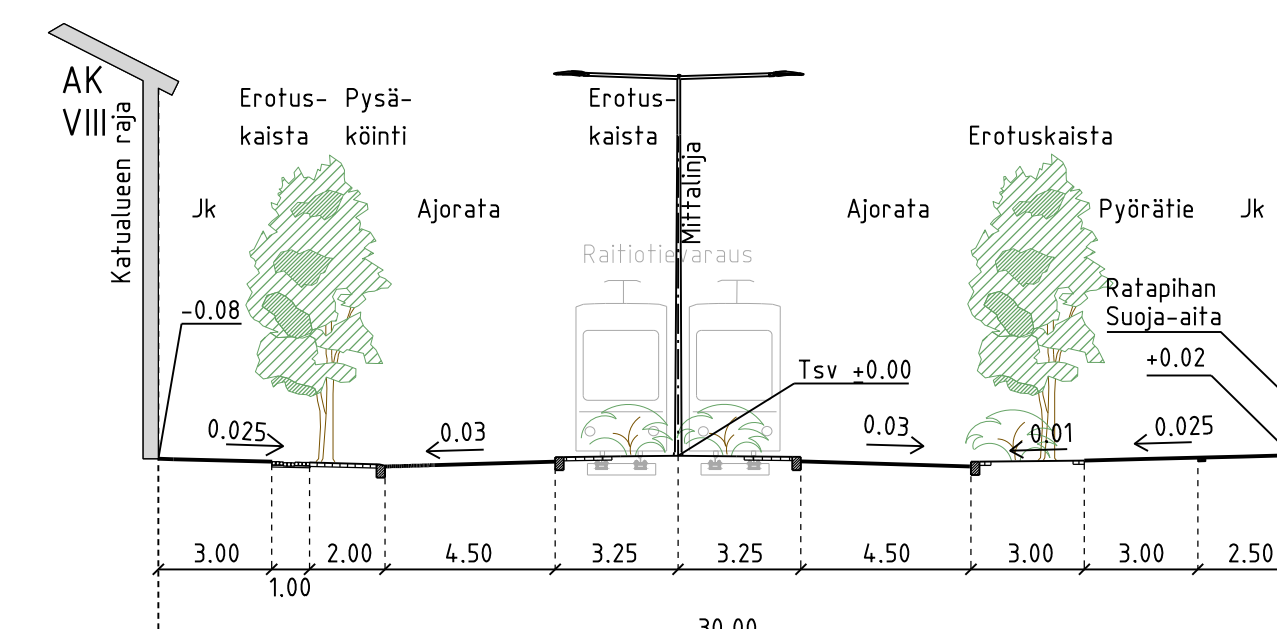


POIKKILEIKKAUS D-D 1:200



POIKKILEIKKAUS E-E 1:200



Liittyy piirustukseen 31465/21

Jalkakäytävä	3.00
Erotuskaista	1.00
Pysäköinti	2.00
Ajorata	4.50
Keskisaareke	2.50
Ajorata	6.50
Erotuskaista	3.00
Pyörätie	3.00
Jalkakäytävä	2.25
Reuna-alue	0.25

Liittyy piirustukseen 31465/21

Jalkakäytävä/ odotustila	4.00
Ajorata	3.50
Keskisaareke	4.50
Ajorata	3.50
Pysäkki	3.00
Odotustila	3.00
Pyörätie	3.00
Jalkakäytävä	2.25
Reuna-alue	0.25

Liittyy piirustukseen 31465/21

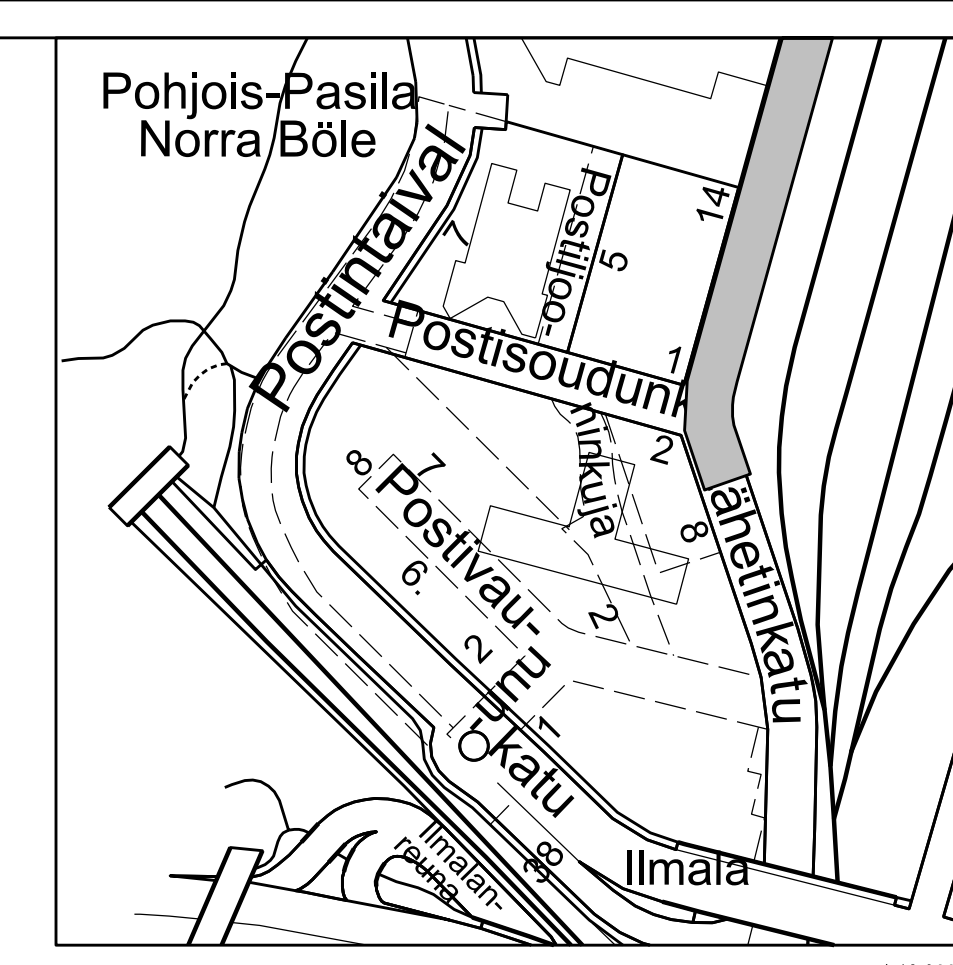
Jalkakäytävä	3.00
Erotuskaista	1.00
Pysäköinti	2.00
Ajorata	4.50
Keskisaareke	6.50
Ajorata	4.50
Erotuskaista	3.00
Pyörätie	3.00
Jalkakäytävä	2.25
Reuna-alue	0.25

PIIRUSTUSMERKINNÄT

- Istutettava lehtipuu, ilmastuskaivo 11 kpl
- Istutettava yksittäispensas
- Istutettava lehtipuu, runkosuoja, juuristoriilä 8 kpl
- Niitty
- Matala lehtipensas/maanpeitekasvi, keskikorkea lehtipensas
- Sepeli
- Luonnonkivilaatta, harmaa-musta
- Noppakivi erotuskaistalla, harmaan sävyt
- Ajorata/jalkakäytävä/pyörätie, asfaltti
- Noppakivi aukiolla, harmaa-musta
- Betonikiveys, harmaa
- Suoja-aita/kaide
- Pysäkin kaide
- Linja-autopysäkin katos
- Kadun likimääräinen korkeusasema
- Palovesiasema ja pollarit
- Reunakivi, upotettu, luonnonkivi, harmaa
- Reunakivi, luonnonkivi, harmaa
- Reunakivi, madallettu/luiskattu, luonnonkivi, harmaa
- 3:n kiven noppakiviraita, harmaa
- 2:n kiven noppakiviraita, harmaa
- Valaisinpylväs
- Noppakivikouru
- Huomiokiviraita linja-autopysäkillä, valkoinen

Katu kuivataan hulevesiviemäriin. Tulvatilanteisiin on varauduttu Postiljooninkadulle rakennettavien tulvakaivojen avulla. Huleveden runkoviemärijohtaa Eckerönpuistoon, josta edelleen Keskuspuistoon rakennettavaan uuteen hulevesialtaaseen ja Haaganpuroon.

Kaikki nykyiset puut katualueella kaadetaan aikaisemmin tehtävän massanvaihtouraka yhteydessä.



A	Lisätty istutettavien puiden kpl määrät ja kaadettavien puiden yhteisksti, päivitetty leikkausten korkotietoja, päivitetty fonttikorkoja, muutettu haravaan reuna-alueen leveys ja lisätty LR merkinnät.	28.4.2023	Ramboll/ S. Leinonen	KYMP/ V. Kankkunen
---	--	-----------	-------------------------	-----------------------

Helsinki Kaupunkiympäristön toimiala
www.hel.fi
sähköposti: etunimi.sukunimi@hel.fi

KAUP.O.SA, OSA-ALUE
17. Pasila, Helsinki

POSTILJOONINKATU
väliä Sähkekatu - Kirjekatu

Katusuunnitelma

MK	LIITTYY	NRO	KHS			
1:500	KORVAA	31461/2	KYLK			
1:200	KORVATTU	TASOKOORDINAATISTO: ETRS-GK25	HYV.	8.3.2023	Reetta Putkonen	
	ASEMAKAAVA	12565	TARK.	8.3.2023	Ismo Rantanan	
	LIKENNES.	6923	KORKEUSJÄRJESTELMÄ: N2000	PROJ.	8.3.2023	Eino Kattilakoski
			HYV.	17.2.2023	Susanna Leinonen	
			TARK.	17.2.2023	Mikko Siukkola	
			LAAT.	17.2.2023	Mikko Siukkola	

RAMBOLL Ramboll Finland Oy
PL 25, Itsehallintokatu 3
02601 ESPOO
puh. 020 755 611