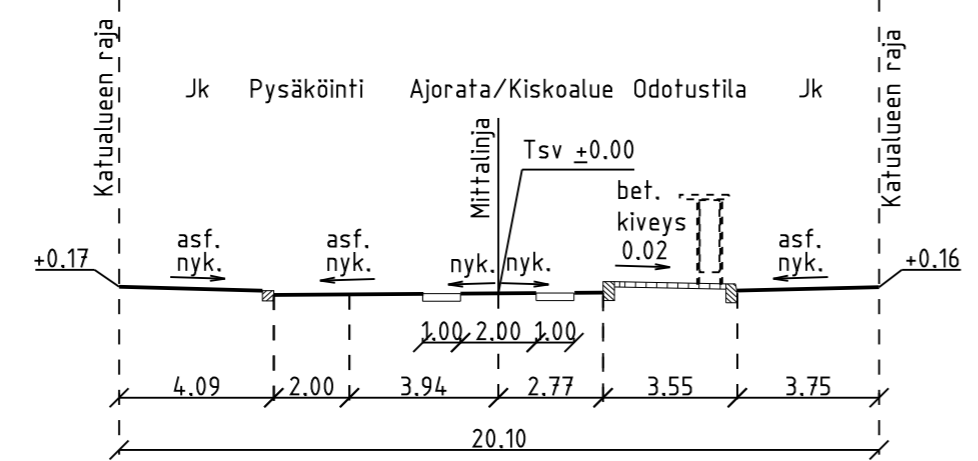
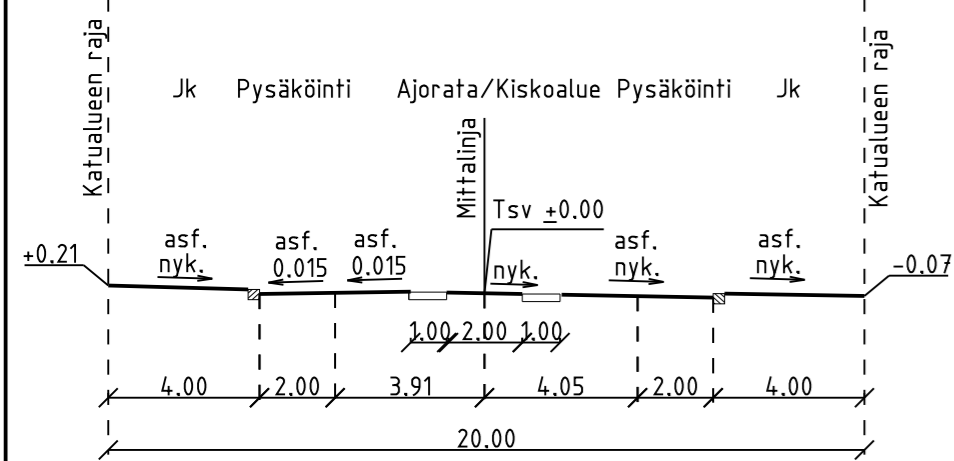



POIKKILEIKKAUS A-A
Kaarlenkatu
1:200

POIKKILEIKKAUS B-B
Kaarlenkatu
1:200



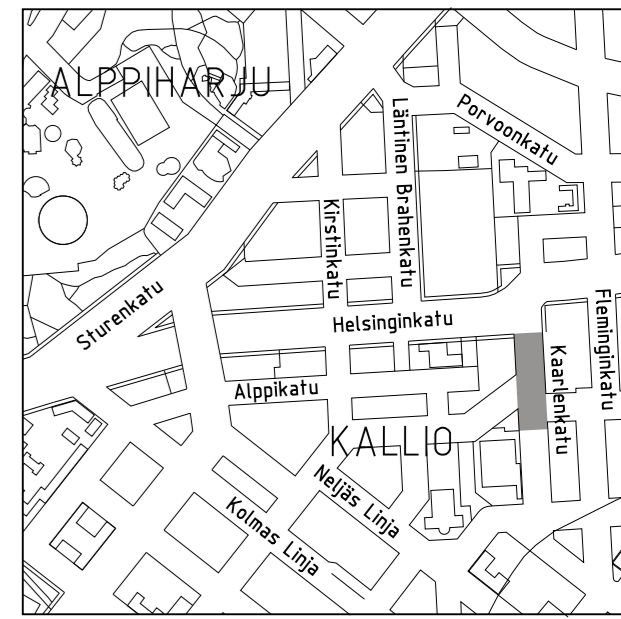
Nyk. jalkakäytävä 4.00
Pysäköinti 2.00
Kiskoalue/ajorata 7.96
Nyk. pysäköinti 2.00
Nyk. jalkakäytävä 4.00

Nyk. jalkakäytävä 4.07
Nyk. pysäköinti 2.00
Nyk. kiskoalue/ajorata 6.73
Raitiotiepysäkki, odotustila 3.54
Nyk. jalkakäytävä 3.76



PIIRUSTUSMERKINNÄT

- Ajorata / jalkakäytävä, asfalttia
- Pysäkkialueen betonikiveys, musta
2:n kiven valkoinen betonikiviraita
3:n kiven harmaa noppakiviraita
- Betonikiveys, harmaa, raitiotiepysäkin katoksen kohdalla
- Huomiokiveys, betonikivi, valkoinen
- Noppakiveys, nykyinen
- Kadun likimääräinen korkeusasema
- Reunatuki, luonnonkivi, punainen
- Reunatuki, madallettu, luonnonkivi, punainen
- Reunatuki, luiskattu, luonnonkivi, punainen
- Raitiotie
- Noppakiviraita, 3 kiveä, harmaa
- Nupukiviraita, 1 kivi, sekavärinen
- Roska-astia
- Pysäkkikatos
- Valaisin, ripustus
- Yhteiskäyttöpylväs
- Nyk. jakokaappi /
nyk. pysäköintiautomaatti
- Liikennevalo-ohjattu liittymä



Katu kuivatetaan hulevesiviemäreillä, jotka liitetään Helsinginkadulle rakennettaviin viemäriin.

Helsinki Kaupunkiympäristön toimiala www.hel.fi
sähköposti: etunimi.sukunimi@hel.fi

KAUP.OSA, OSA-ALUE
11. Kallio, 112. Linjat

KAARLENKATU
välillä Franzeninkatu - Helsinginkatu

Katusuunnitelma

MK 1:500 1:200	LIITTYY	NRO 30882/1	KHS		
	KORVAA		KYLK		
	KORVATTU		HJV.	30.5.2018	R. Putkonen
	ASEMAKAAVA 9699, 10219		TARK.	30.5.2018	I. Rantanen
LIIKENNES. 6716-1	TASOKOORDINAATISTO: ETRS-GK25	KORKEUSJÄRJESTELMÄ: N2000	PROJ.	30.5.2018	A. Tienvieri



WSP Finland Oy
Heikkiläntie 7
00210 Helsinki
Puh: 0207 864 11

HJV.	24.5.2018	M. Eriksson
TARK.	24.5.2018	M. Eriksson
LAAT.	24.5.2018	L. Silvennoinen