

## Kameravalvontapisteiden sijainnit

- 3 Mannerheimintie 132
- 7 Mannerheimintie 58 vastapäätä
- 11 Ruoholahdenkatu 18
- 14 Särkiniementie, Lahnalahdenpuiston kohta
- 31 Mäkelänkatu, Sofianlehdonpuiston kohta
- 32 Kustaa Vaasan tie 12
- 34 Huopalahdentie 12
- 39 Kaupintie 1 vastapäätä
- 42 Käskynhaltijantie, Patomäenpuiston kohta
- 43 Koskelantie 32
- 45 Viikintie 25c vastapäätä
- 46 Suutarilantie 32
- 52 Itäväylä (Kauppakeskus Eastonin kohdalla)
- 55 Meripellontie (Rustohollinpolku 2 kohdalla)

Kameravalvontapisteiden numerointi ja sijainnit perustuvat yleissuunnitelmaan automaattisten kameravalvontapisteiden kohteista, piirustus 6894 (Kylk 6.11.2018)

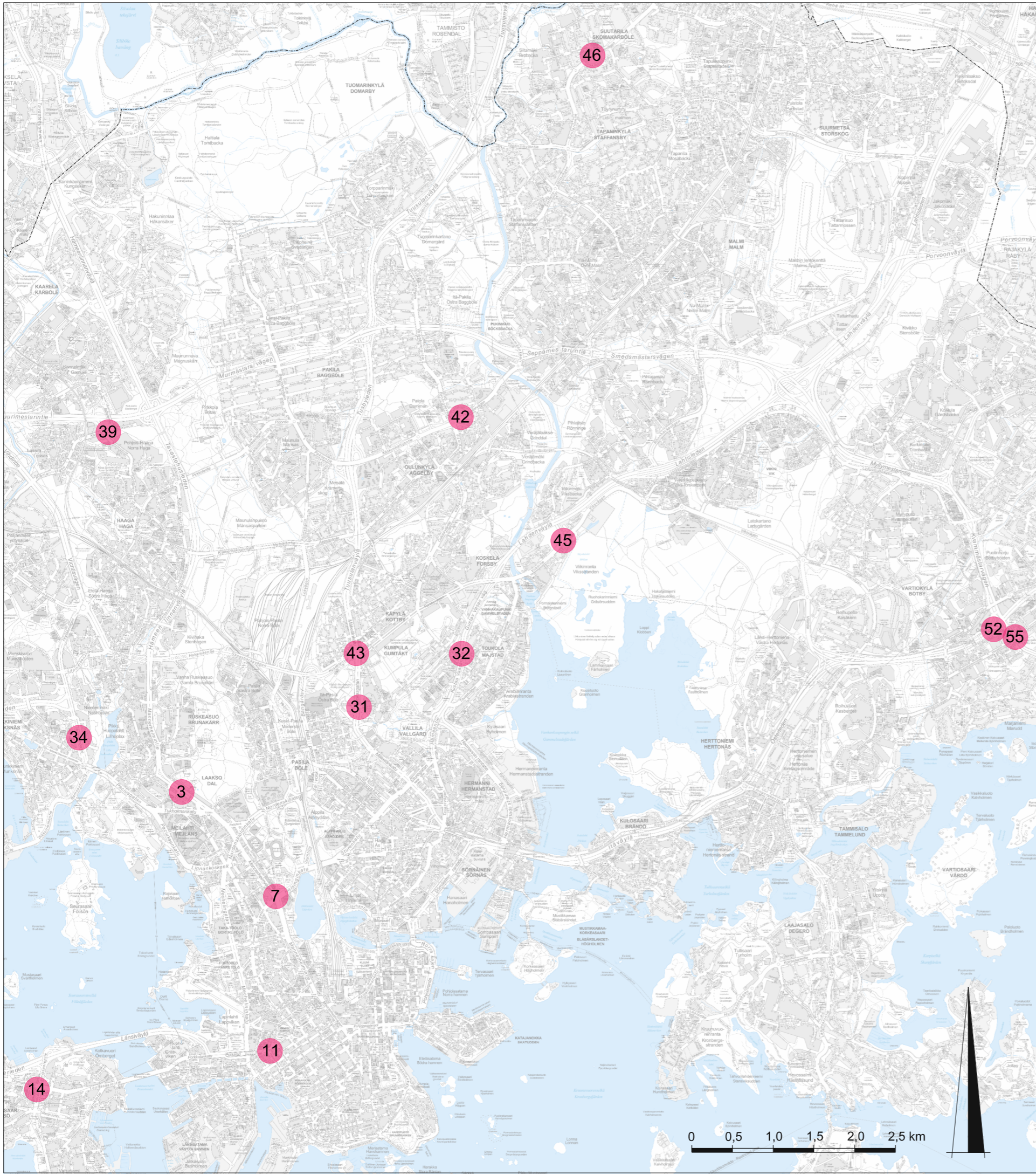
Hel<sup>s</sup>inki Kaupunkiympäristön toimiala Liikenne- ja katusuunnittelu

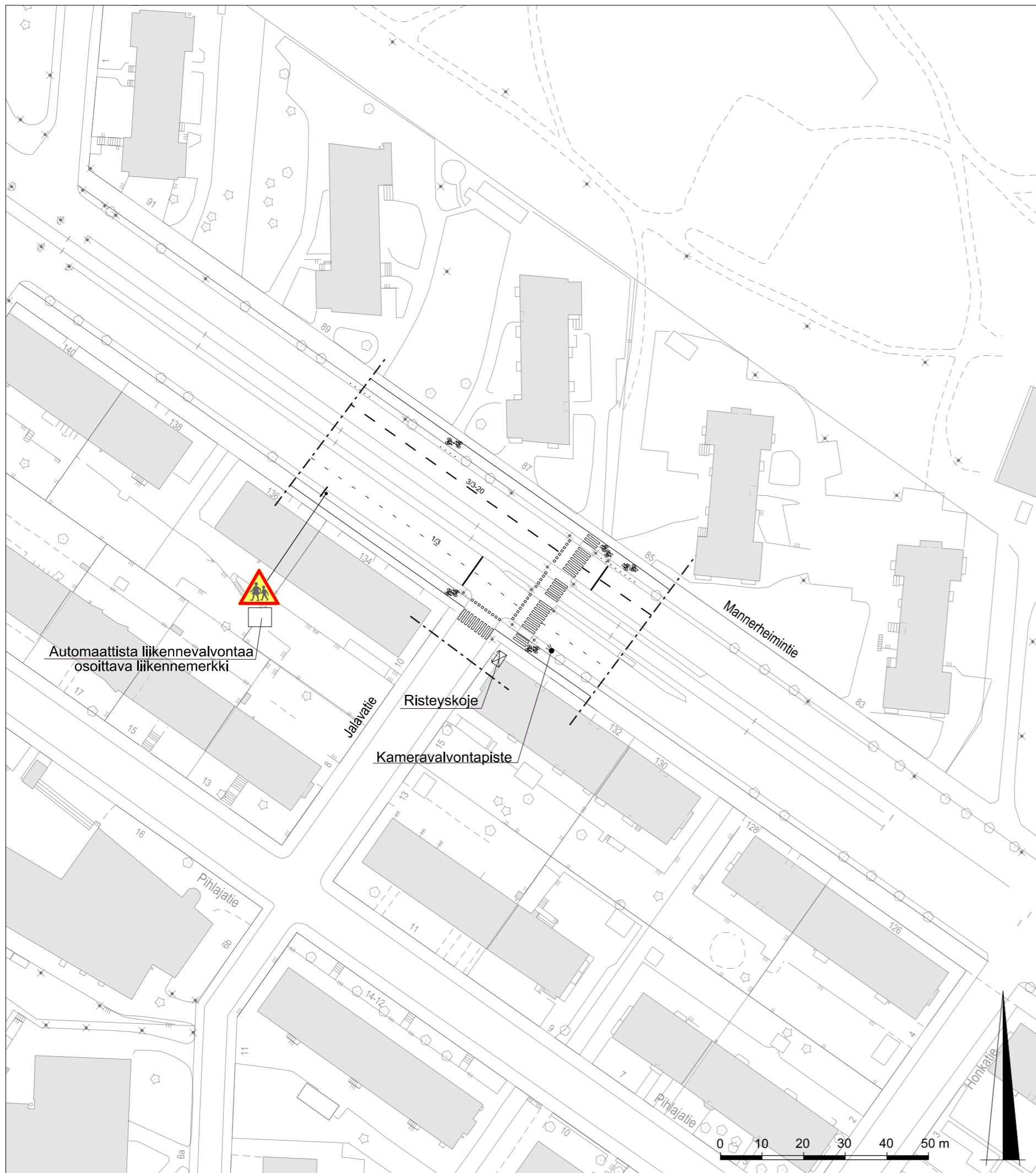
Kaupunginosa

### AUTOMAATTISTEN KAMERAVALVONTAPISTEIDEN TOTEUTTAMINEN HELSINKIIN 2020

Liikennejärjestely

Mittakaava	Diariinro	HEL 2020-004859	Piirustusno	Päiväys	24.4.2020
1:50 000	Hanke	2667	<b>7059</b>	Muutettu pvm	00.00.0000
	Asemakaava		Tasokoordinaatisto	Hyväksyjä	Reetta Putkonen
	Käsittelyt	I Lksp 24.4.2020	ETRS-GK25	Tarkastanut	Jouni Korhonen
			Korkeusjärjestelmä	Laatinut	Inga Valjakka
			N2000		





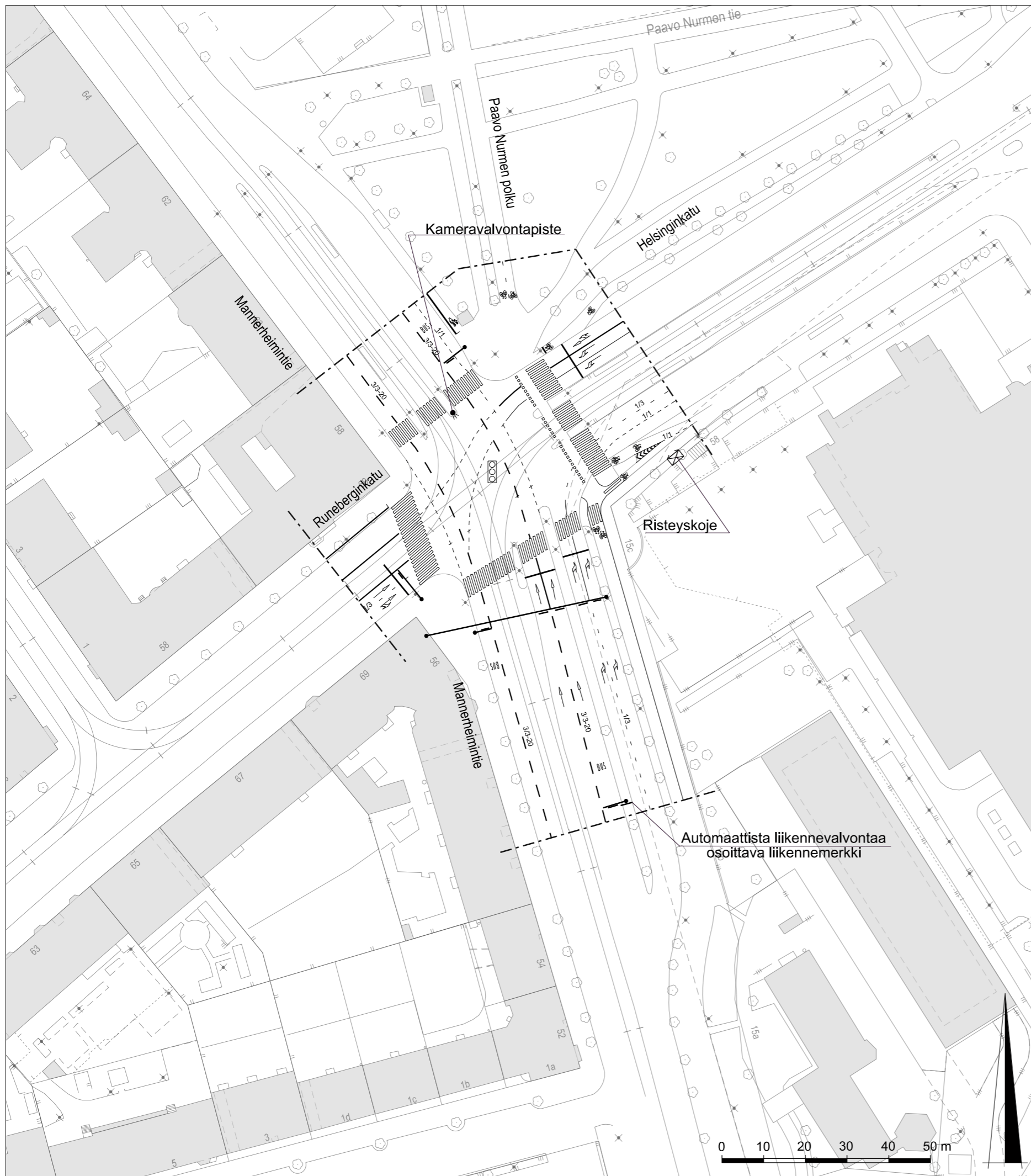
Automaattista liikennevalvontaa  
osoittava liikennemerkki

Risteyskoje

Kameravalvontapiste

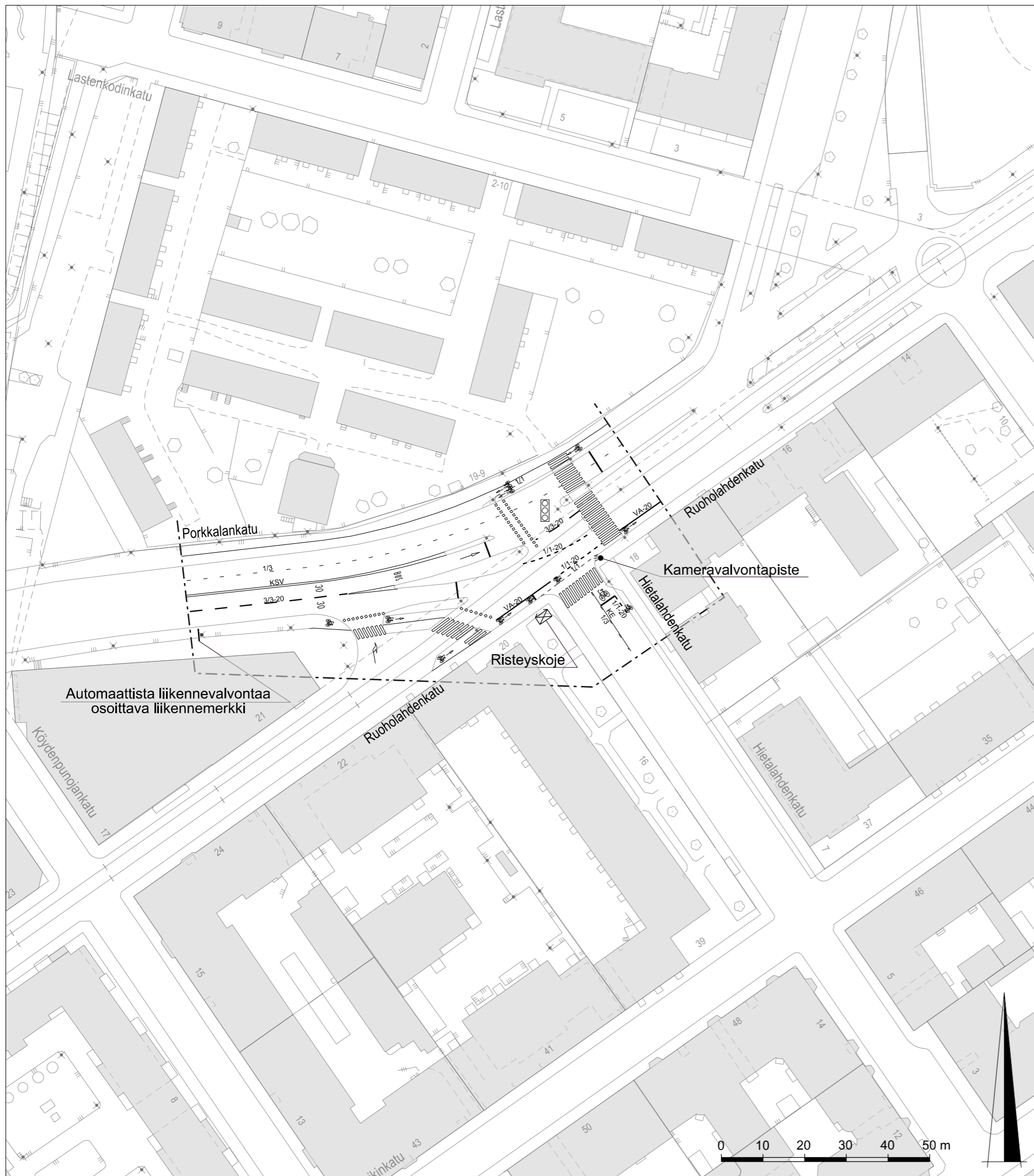
Automaattisten kameravalvontapisteiden yleissuunnitelman  
piir. 6894 mukainen

Helsinki		Kaupunkiympäristön toimiala		Liikenne- ja katusuunnittelu	
Kaupunginosa 18, Laakso					
<b>3. Mannerheimintie 132</b>					
Liikennejärjestely					
Mittakaava	Diariinro	HEL 2020-004859	Piirustusno	Päiväys	24.4.2020
1:1000	Hanke	2667	<b>(7059)</b>	Muutettu pvm	00.00.0000
	Asemakaava			Tasokoordinaatisto	Hyväksyjä
	Käsittelyt	I Lksp 24.4.2020	Korkeusjärjestelmä	Tarkastanut	Jouni Korhonen
			N2000	Laatinut	Inga Valjakka




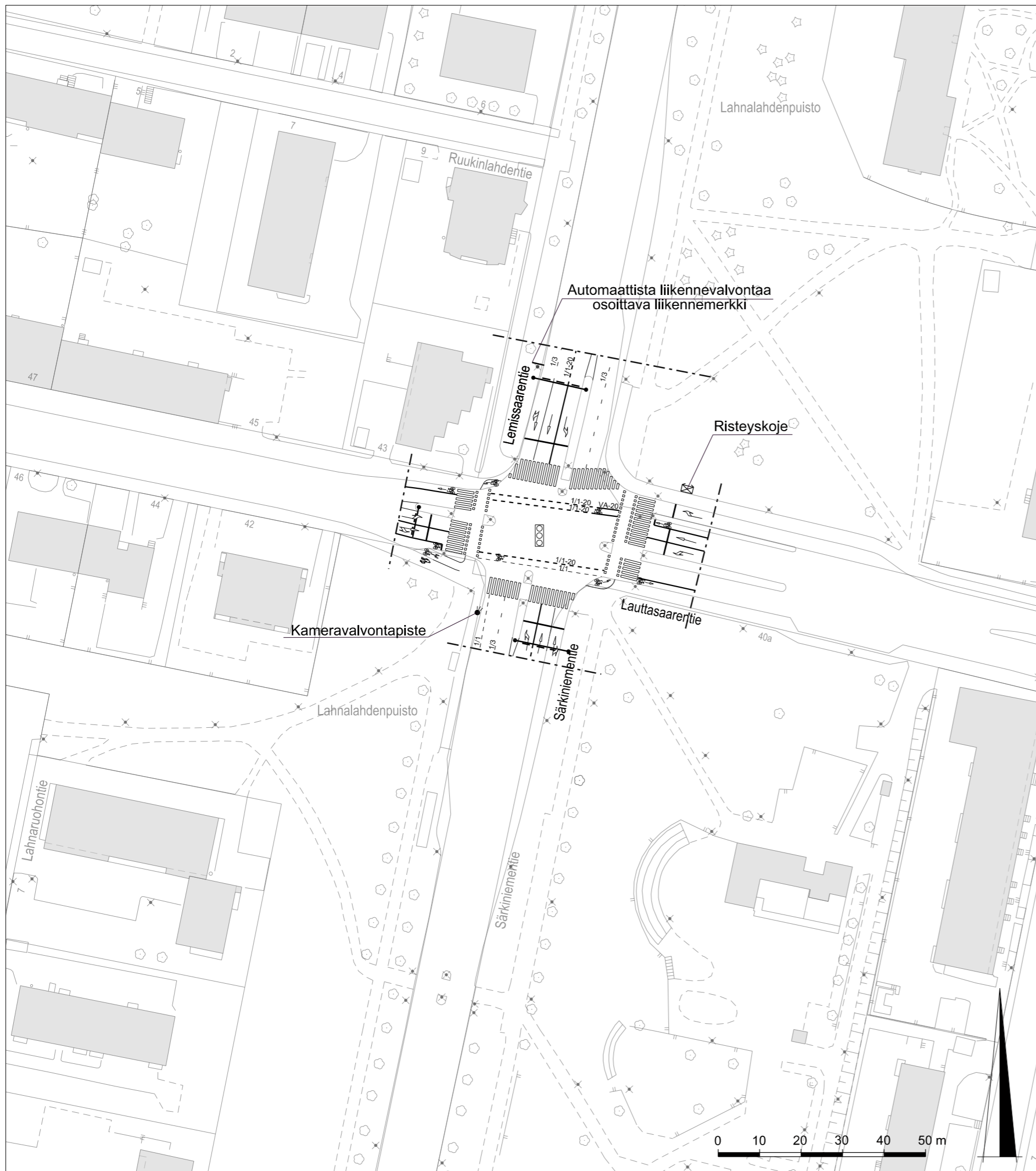
Automaattisten kameravalvontapisteiden yleissuunnitelman  
piir. 6894 mukainen

Helsinki		Kaupunkiympäristön toimiala		Liikenne- ja katusuunnittelu	
Kaupunginosa 14, Taka-Töölö					
<b>7. Mannerheimintie 58 vastapäätä</b>					
Liikennejärjestely					
Mittakaava	Diaarinro	HEL 2020-004859	Päristusno	Päiväys	24.4.2020
1:1000	Hanke	2667	<b>(7059)</b>	Muutettu pvm	00.00.0000
	Asemakaava		Tasokoordinaatisto	Hyväksyjä	Reetta Putkonen
	Käsittelyt	I Lksp 24.4.2020	ETRS-GK25	Tarkastanut	Jouni Korhonen
			Korkeusjärjestelmä	Laatinut	Inga Valjakka
			N2000		



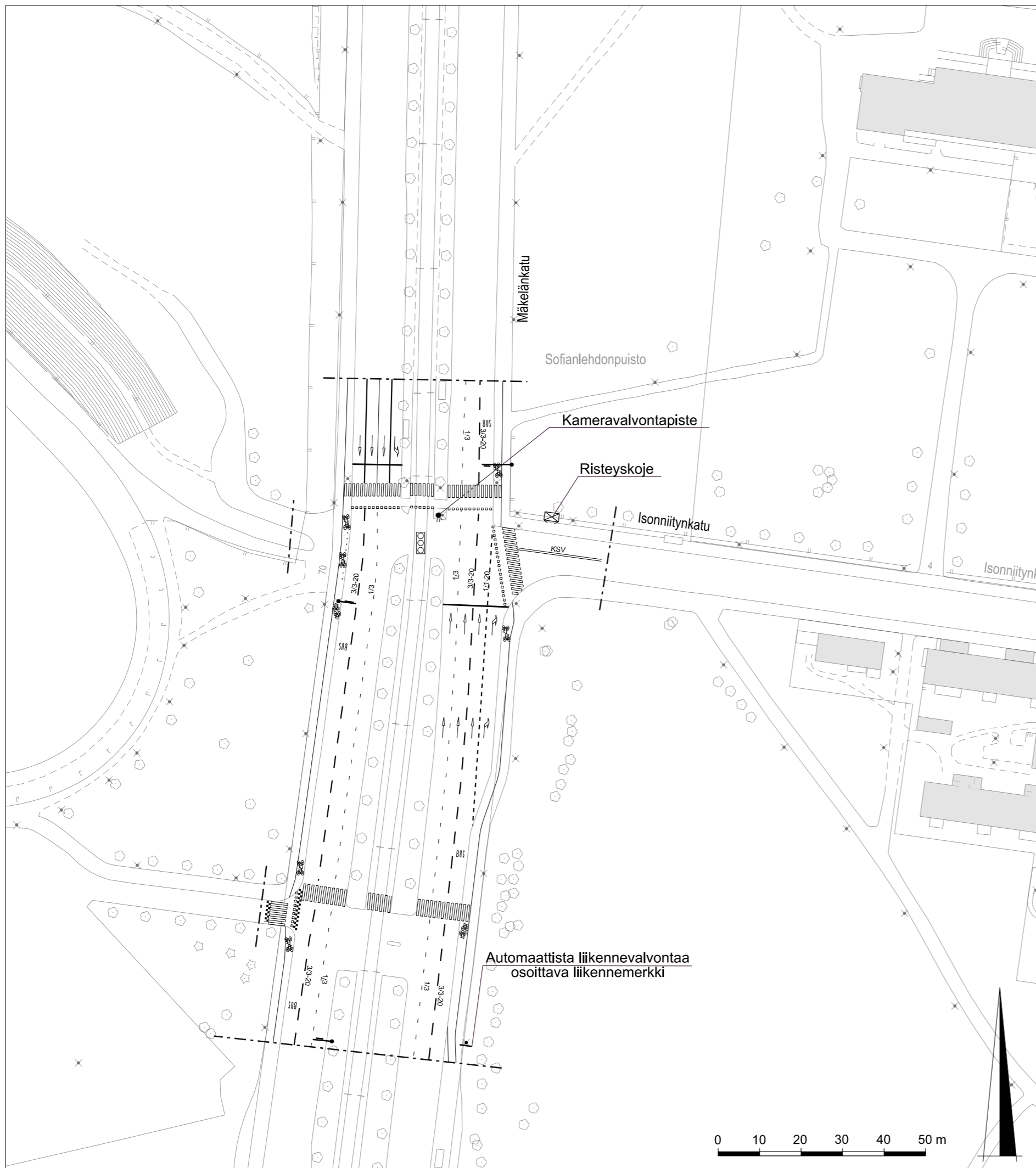
Automaattisten kameravalvontapisteiden yleissuunnitelman  
piir. 6894 mukainen

		Kaupunkiympäristön toimiala		Liikenne- ja katusuunnittelu	
Kaupunginosa 4, Kamppi					
<b>11. Ruoholahdenkatu 18</b>					
Liikennejärjestely					
Mittakaava	Diaarinro	HEL 2020-004859	Piirustusno	Päiväys	24.4.2020
1:1000	Hanke	2667	<b>(7059)</b>	Muutettu pvm	00.00.0000
	Asemakaava		Tasokoordinaatisto	Hyväksyjä	Reetta Putkonen
	Käsittelyt	I Lksp 24.4.2020	ETRS-GK25	Tarkastanut	Jouni Korhonen
			Korkeusjärjestelmä	Laatinut	Inga Valjakka
			N2000		




Automaattisten kameravalvontapisteiden yleissuunnitelman  
piir. 6894 mukainen

Helsinki		Kaupunkiympäristön toimiala		Liikenne- ja katusuunnittelu	
Kaupunginosa 31, Lauttasaari					
<b>14. Särkiniementie, Lahnalahdenpuiston kohta</b>					
Liikennejärjestely					
Mittakaava	Diariinro	HEL 2020-004859	Piirustusno	Päiväys	24.4.2020
1:1000	Hanke	2667	<b>(7059)</b>	Muutettu pvm	00.00.0000
	Asemakaava		Tasokoordinaatisto	Hyväksyjä	Reetta Putkonen
	Käsittelyt	I Lksp 24.4.2020	ETRS-GK25	Tarkastanut	Jouni Korhonen
			Korkeusjärjestelmä	Laatinut	Inga Valjakka
			N2000		



Automaattisten kameravalvontapisteiden yleissuunnitelman  
piir. 6894 mukainen

		Kaupunkiympäristön toimiala		Liikenne- ja katusuunnittelu	
Kaupunginosa 24, Kumpula					
<b>31. Mäkelänkatu, Sofianlehdonpuiston kohta</b>					
Liikennejärjestely					
Mittakaava	Diaarinro	HEL 2020-004859	Piirustusno	Päiväys	24.4.2020
1:1000	Hanke	2667	<b>(7059)</b>	Muutettu pvm	00.00.0000
	Asemakaava		Tasokoordinaatisto	Hyväksyjä	Reetta Putkonen
	Käsittelyt	I Lksp 24.4.2020	ETRS-GK25	Tarkastanut	Jouni Korhonen
			Korkeusjärjestelmä	Laatinut	Inga Valjakka
			N2000		



Automaattisten kameravalvontapisteiden yleissuunnitelman piir. 6894 mukainen

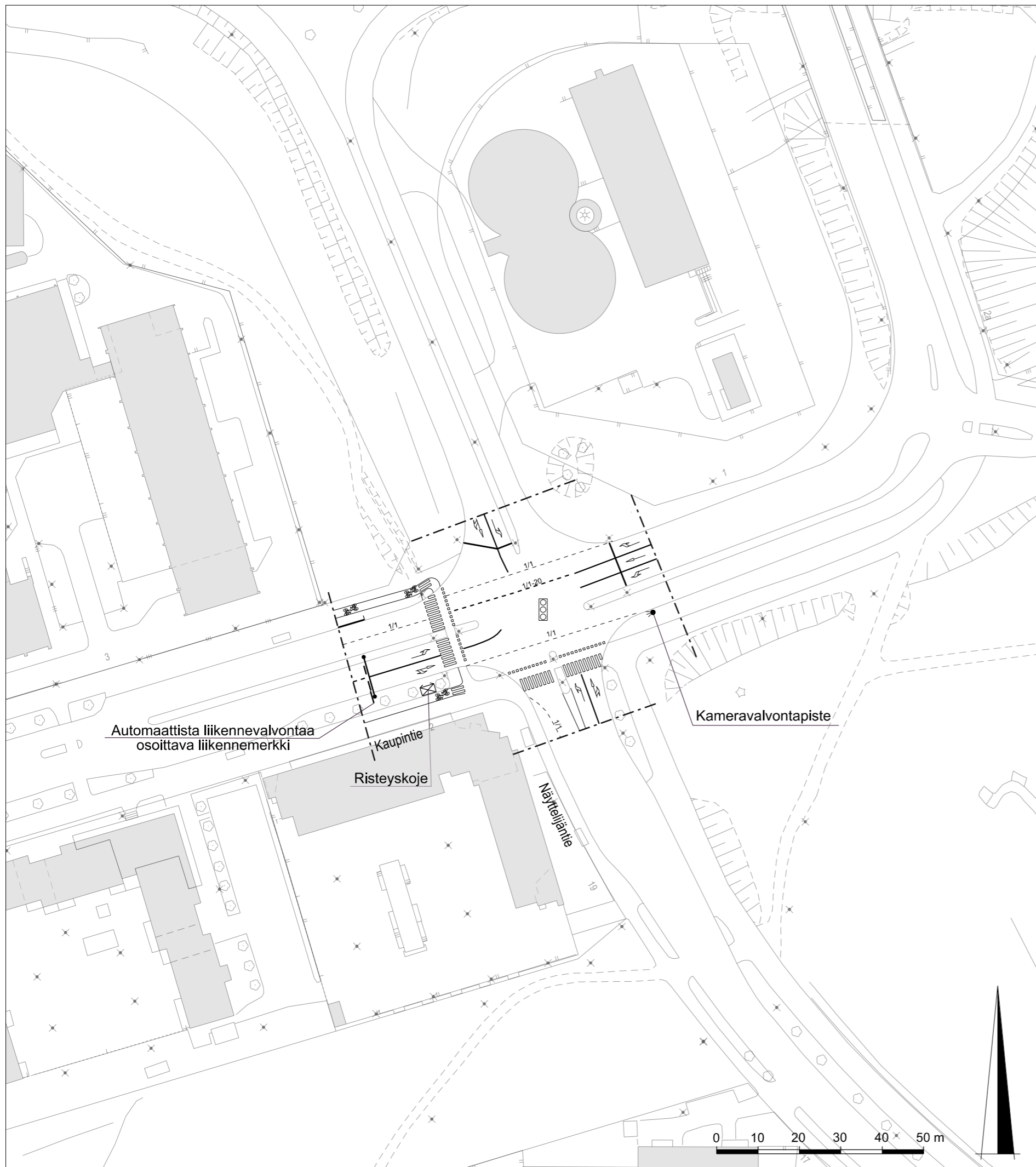
Helsinki		Kaupunkiympäristön toimiala		Liikenne- ja katusuunnittelu	
Kaupunginosa 24, Kumpula					
<b>32. Kustaa Vaasan tie 12</b>					
Liikennejärjestely					
Mittakaava	Diariinro	HEL 2020-004859	Piirustusno	Päiväys	24.4.2020
1:1000	Hanke	2667	<b>(7059)</b>	Muutettu pvm	00.00.0000
	Asemakaava		Tasokoordinaatisto	Hyväksyjä	Reetta Putkonen
	Käsitellyt	I Lksp 24.4.2020	ETRS-GK25	Tarkastanut	Jouni Korhonen
			Korkeusjärjestelmä	Laatnut	Inga Valjakka
			N2000		



Automaattisten kameravalvontapisteiden yleissuunnitelman  
piir. 6894 mukainen

Helsinki		Kaupunkiympäristön toimiala		Liikenne- ja katusuunnittelu	
Kaupunginosa 30, Munkkiniemi					
<b>34. Huopalahdentie 12</b>					
Liikennejärjestely					
Mittakaava	Diariinro	HEL 2020-004859	Piirustusno	Päiväys	24.4.2020
1:1000	Hanke	2667	<b>(7059)</b>	Muutettu pvm	00.00.0000
	Asemakaava		Tasokoordinaatisto	Hyväksyjä	Reetta Putkonen
	Käsittelyt	I Lksp 24.4.2020	ETRS-GK25	Tarkastanut	Jouni Korhonen
			Korkeusjärjestelmä	Laatinut	Inga Valjakka
			N2000		





Automaattista liikennevalvontaa  
osoittava liikennemerkki

Kaupintie

Risteyskoje

Näyttelijäntie

Kameravalvontapiste

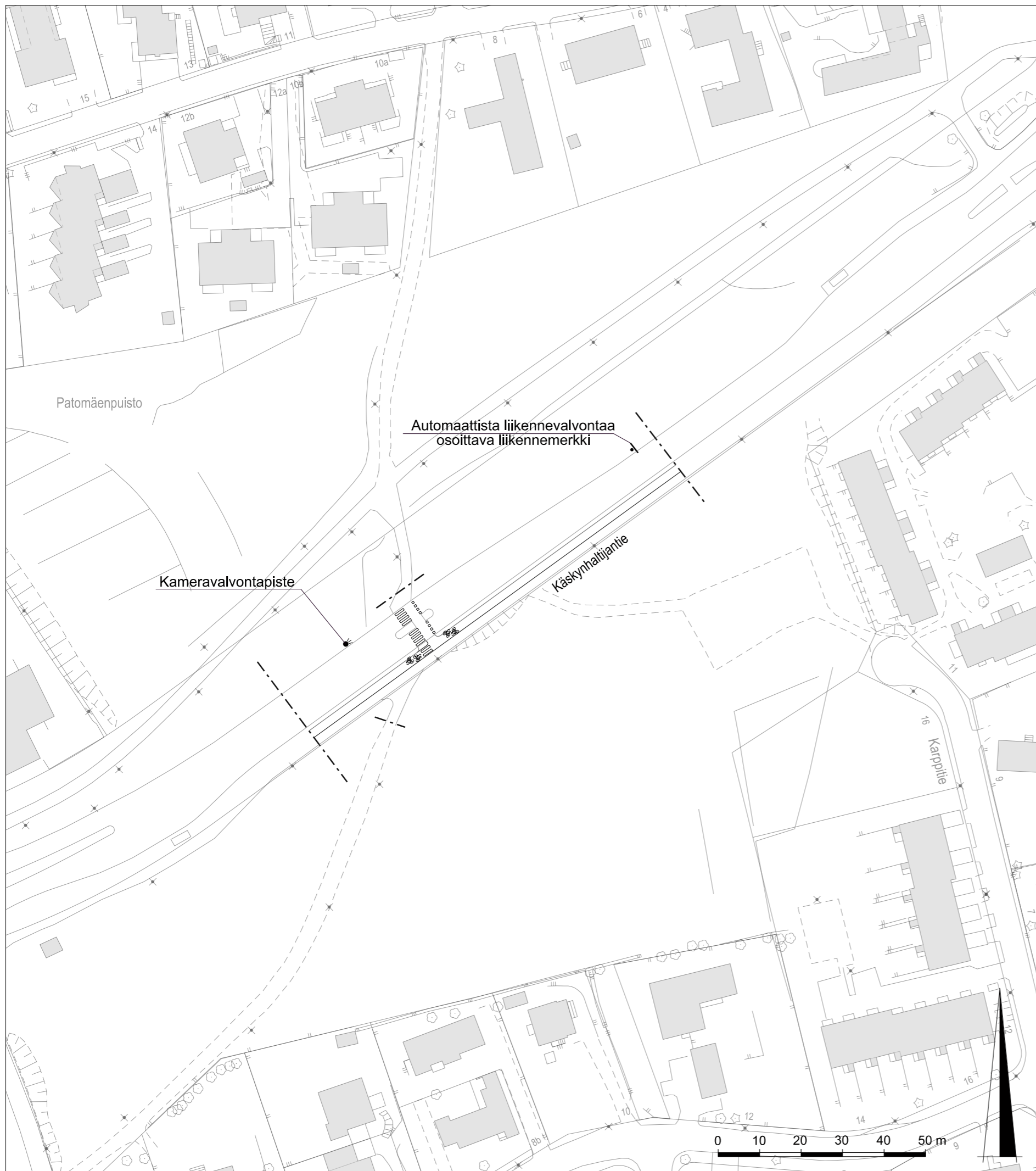
Automaattisten kameravalvontapisteiden yleissuunnitelman  
piir. 6894 mukainen

**Helsinki** Kaupunkiympäristön toimiala Liikenne- ja katusuunnittelu

Kaupunginosa  
29, Haaga

**39. Kaupintie 1 vastapäätä**

Liikennejärjestely					
Mittakaava	Diariinro	HEL 2020-004859	Piirustusno	Päiväys	24.4.2020
1:1000	Hanke	2667	<b>(7059)</b>	Muutettu pvm	00.00.0000
	Asemakaava		Tasokoordinaatisto	Hyväksyjä	Reetta Putkonen
	Käsittelyt		ETRS-GK25	Tarkastanut	Jouni Korhonen
	I Lksp	24.4.2020	Korkeusjärjestelmä	Laatinut	Inga Valjakka
			N2000		



Automaattisten kameravalvontapisteiden yleissuunnitelman  
piir. 6894 mukainen

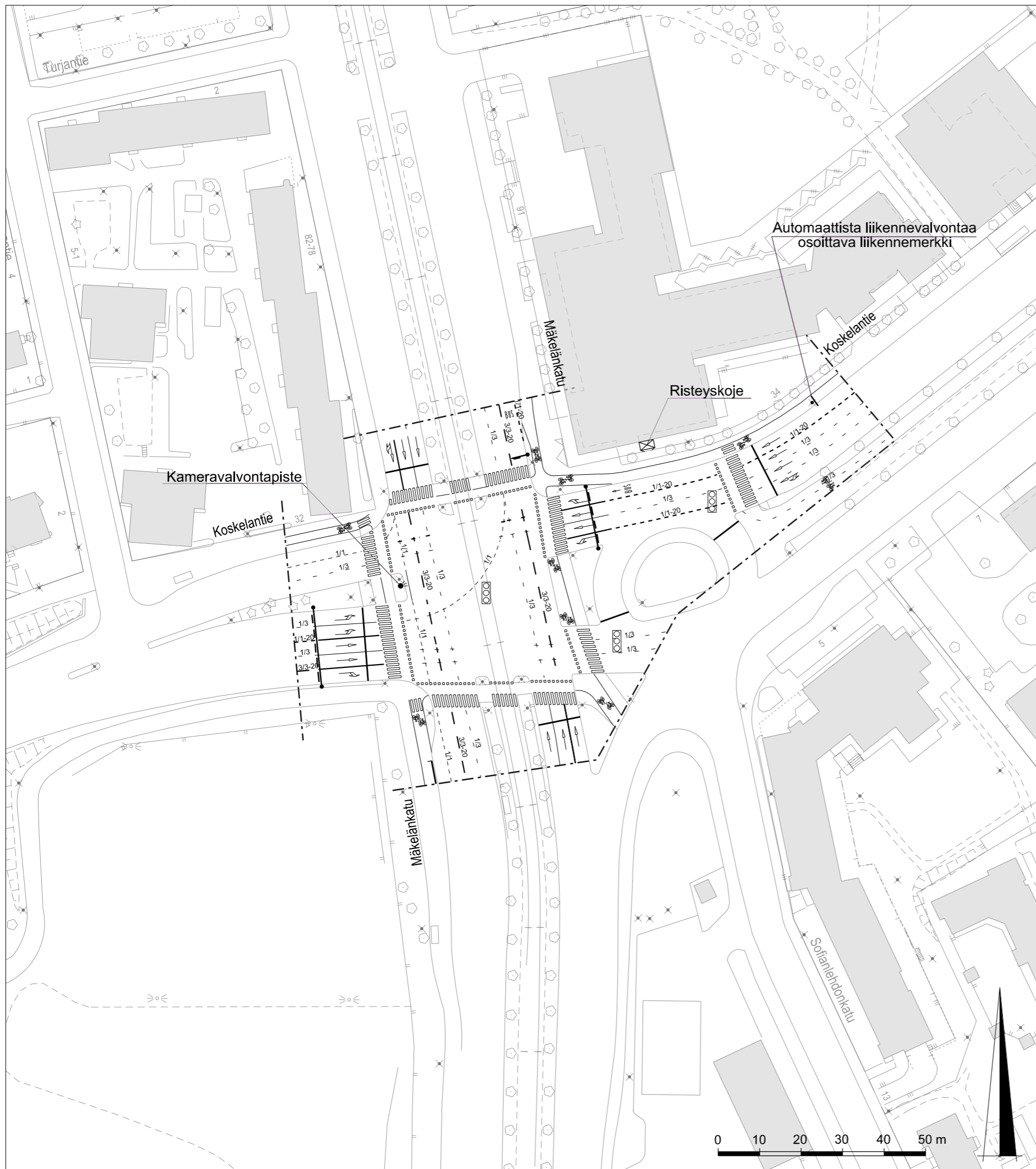
**Helsinki** Kaupunkiympäristön toimiala Liikenne- ja katusuunnittelu

Kaupunginosa  
28, Oulunkylä

**42. Käslynhaltijantie, Patomäenpuiston kohta**

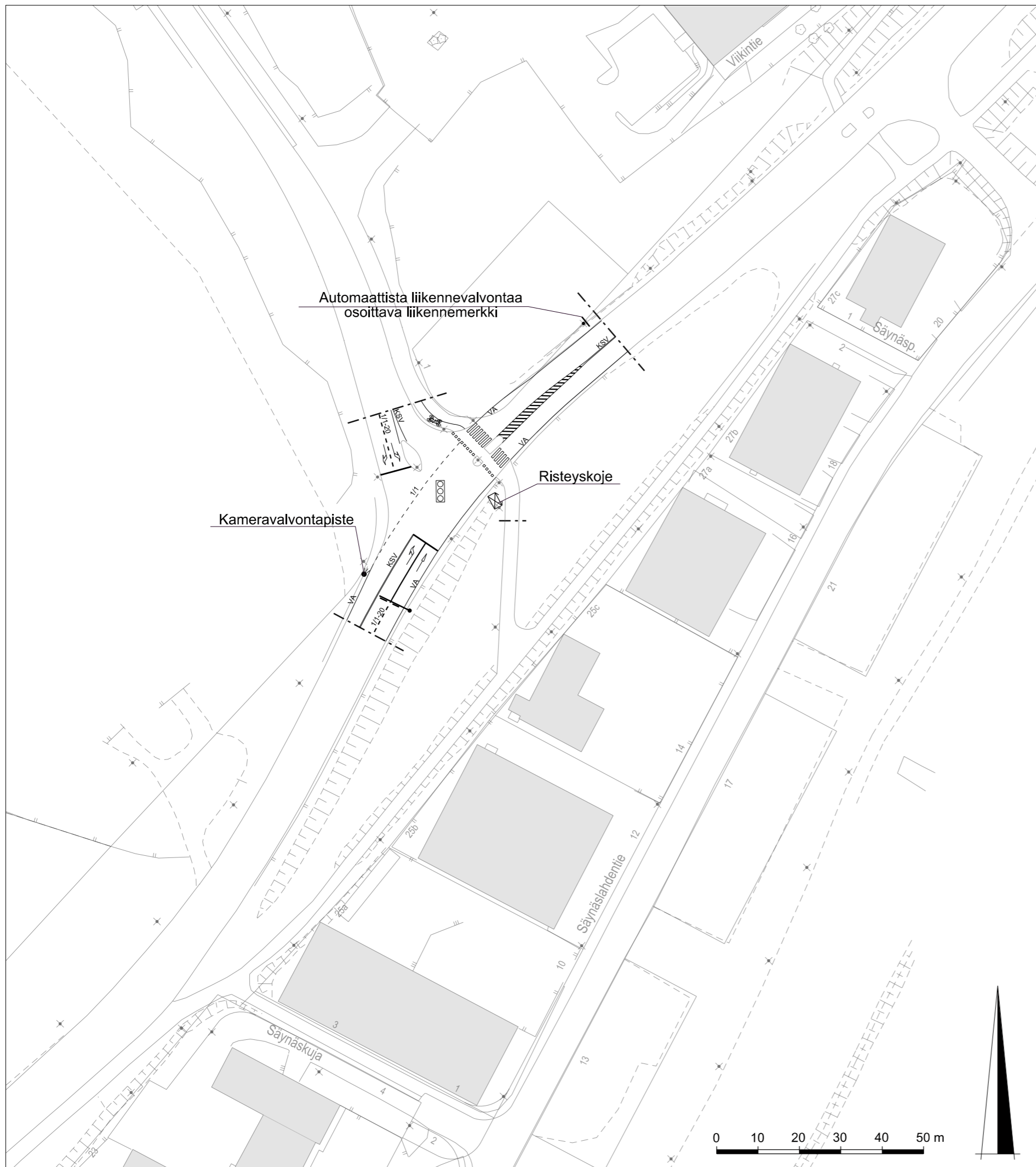
Liikennejärjestely

Mittakaava <b>1:1000</b>	Diaarinro	HEL 2020-004859	Piirustusno	Päiväys	24.4.2020
	Hanke	2667	<b>(7059)</b>	Muutettu pvm	00.00.0000
	Asemakaava		Tasokoordinaatisto	Hyväksyjä	Reetta Putkonen
	Käsittelyt	I Lksp 24.4.2020	ETRS-GK25	Tarkastanut	Jouni Korhonen
			Korkeusjärjestelmä	Laatinut	Inga Valjakka
			N2000		



Automaattisten kameravalvontapisteiden yleissuunnitelman piir. 6894 mukainen

Helsinki		Kaupunkiympäristön toimiala		Liikenne- ja katusuunnittelu	
Kaupunginosa 17, Pasila; 25, Käpylä					
<b>43. Koskelantie 32</b>					
Liikennejärjestely					
Mittakaava	Diäärinro	HEL 2020-004859	Piirustusno	Päiväys	24.4.2020
1:1000	Hanke	2667	<b>(7059)</b>	Muutettu pvm	00.00.0000
	Asemakaava		Tasokoordinaatio	Hyväksyjä	Reetta Putkonen
	Käsittelyt	I Lksp 24.4.2020	ETRS-GK25	Tarkastanut	Jouni Korhonen
			Korkeusjärjestelmä	Laatinut	Inga Valjakka
			N2000		



Automaattisten kameravalvontapisteiden yleissuunnitelman  
piir. 6894 mukainen

Helsinki Kaupunkiympäristön toimiala Liikenne- ja katusuunnittelu

Kaupunginosa  
36, Viikki

**45. Viikintie 25c vastapäätä**

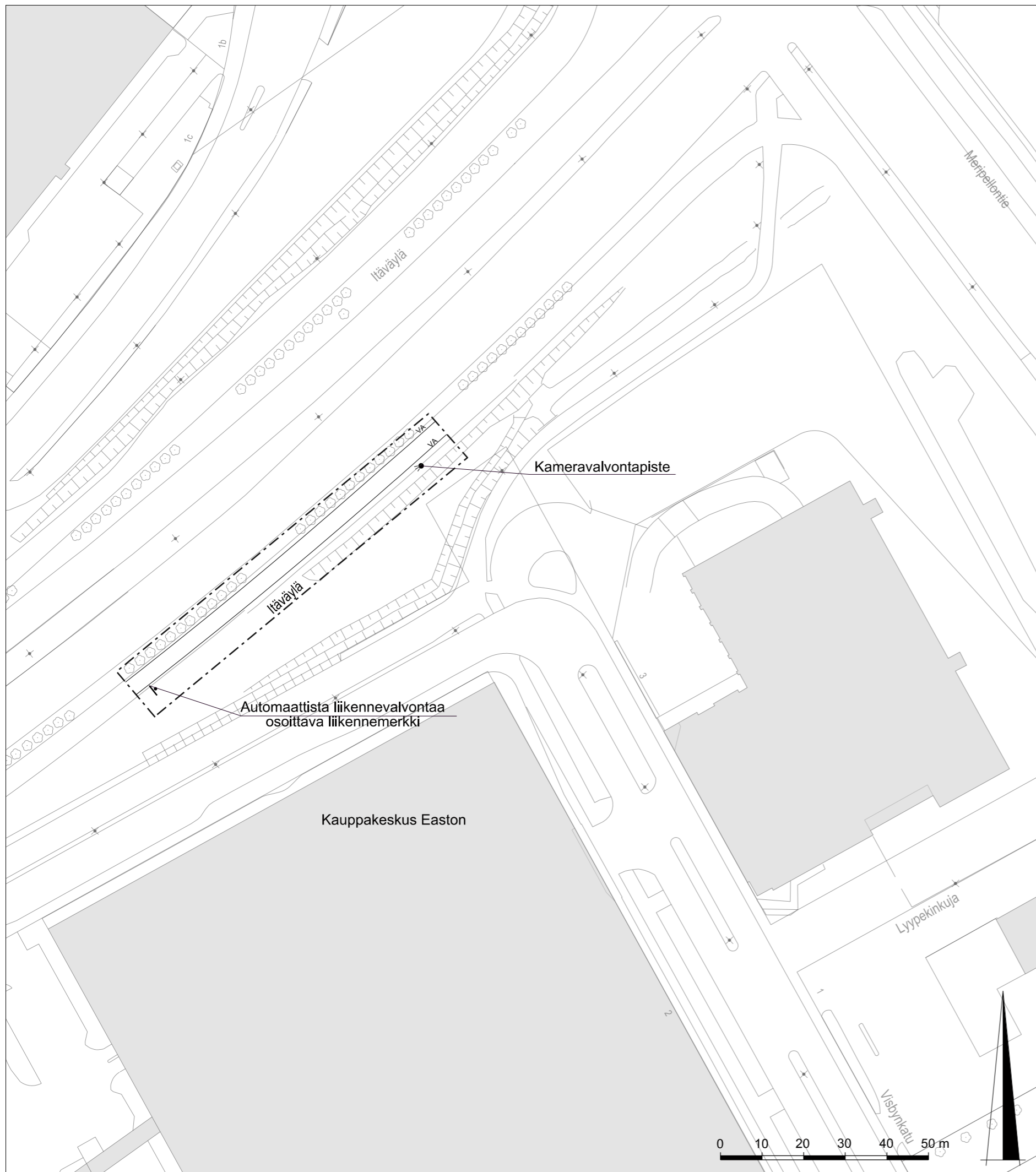
Liikennejärjestely

Mittakaava <b>1:1000</b>	Diaarinro	HEL 2020-004859	Piirustusno	Päiväys	24.4.2020
	Hanke	2667	<b>(7059)</b>	Muutettu pvm	00.00.0000
	Asemakaava		Tasokoordinaatisto	Hyväksyjä	Reetta Putkonen
	Käsittelyt	I Lksp 24.4.2020	ETRS-GK25	Tarkastanut	Jouni Korhonen
			Korkeusjärjestelmä	Laatinut	Inga Valjakka
			N2000		



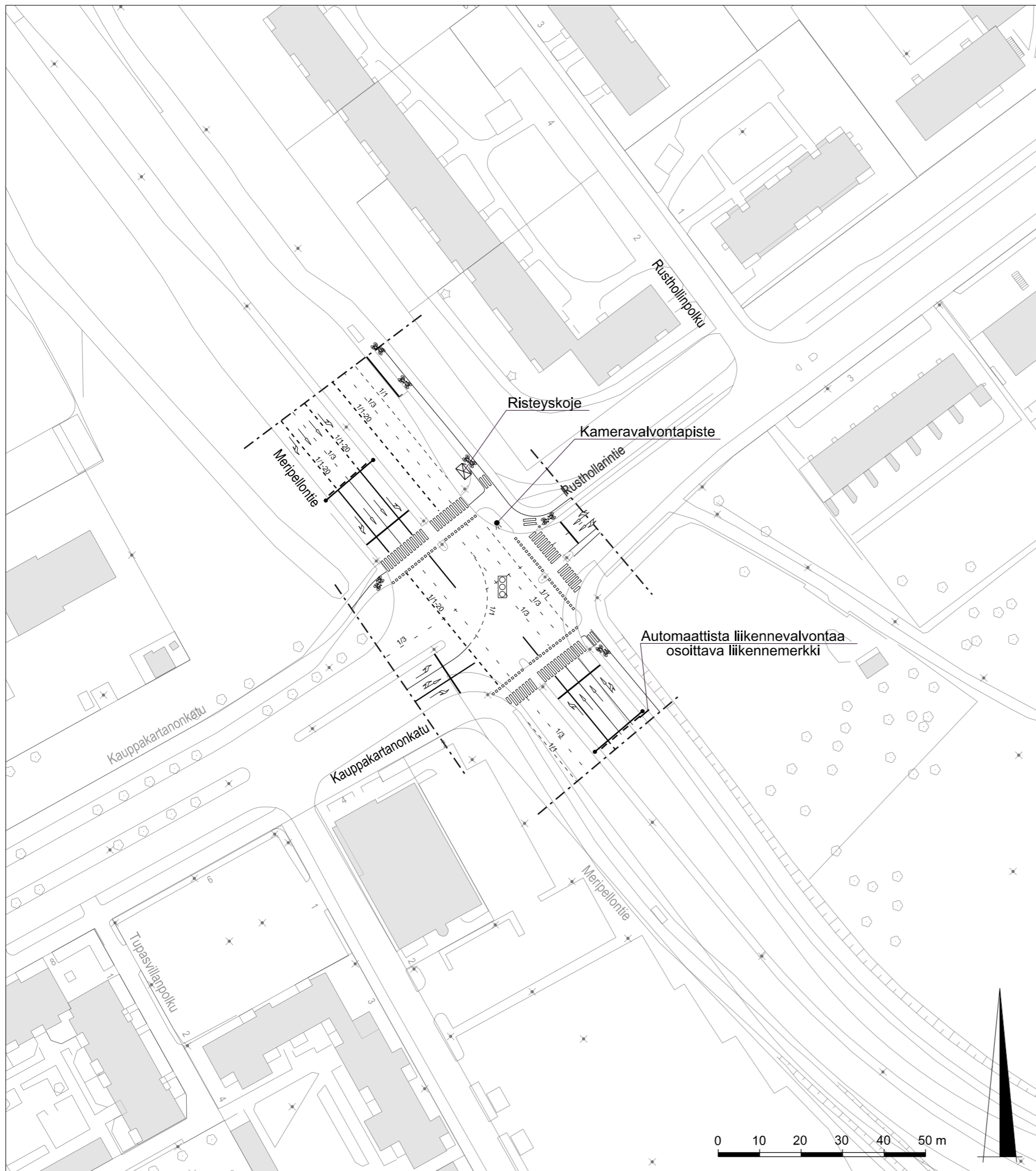
Automaattisten kameravalvontapisteiden yleissuunnitelman piir. 6894 mukainen

Helsinki		Kaupunkiympäristön toimiala		Liikenne- ja katusuunnittelu	
Kaupunginosa 40, Suutarila					
<b>46. Suutarilantie 32</b>					
Liikennejärjestely					
Mittakaava 1:1000	Diaarinro	HEL 2020-004859	Piirustusno	Päiväys	24.4.2020
	Hanke	2667	<b>(7059)</b>	Muutettu pvm	00.00.0000
	Asemakaava		Tasokoordinaatisto	Hyväksyjä	Reetta Putkonen
	Käsittelyt	I Lksp 24.4.2020	ETRS-GK25	Tarkastanut	Jouni Korhonen
			Korkeusjärjestelmä	Laatinut	Inga Valjakka
			N2000		




Automaattisten kameravalvontapisteiden yleissuunnitelman piir. 6894 mukainen

Helsinki		Kaupunkiympäristön toimiala		Liikenne- ja katusuunnittelu	
Kaupunginosa 45, Vartiokylä					
<b>52. Itäväylä (Kauppakeskus Eastonin kohdalla)</b>					
Liikennejärjestely					
Mittakaava	Diaarinro	HEL 2020-004859	Piirustusno	Päiväys	24.4.2020
1:1000	Hanke	2667	<b>(7059)</b>	Muutettu pvm	00.00.0000
	Asemakaava		Tasokoordinaatisto	Hyväksyjä	Reetta Putkonen
	Käsittelyt	I Lksp 24.4.2020	ETRS-GK25	Tarkastanut	Jouni Korhonen
			Korkeusjärjestelmä	Laatinut	Inga Valjakka
			N2000		



Automaattisten kameravalvontapisteiden yleissuunnitelman  
piir. 6894 mukainen

		Kaupunkiympäristön toimiala		Liikenne- ja katusuunnittelu	
Kaupunginosa 45, Vartiokylä					
<b>55. Meripellontie (Rusthollinpolku 2 kohdalla)</b>					
Liikennejärjestely					
Mittakaava	Diariinro	HEL 2020-004859	Piirustusno	Päiväys	24.4.2020
1:1000	Hanke	2667	<b>(7059)</b>	Muutettu pvm	00.00.0000
	Asemakaava		Tasokoordinaatisto	Hyväksyjä	Reetta Putkonen
	Käsittelyt	I Lksp 24.4.2020	ETRS-GK25	Tarkastanut	Jouni Korhonen
			Korkeusjärjestelmä N2000	Laatinut	Inga Valjakka