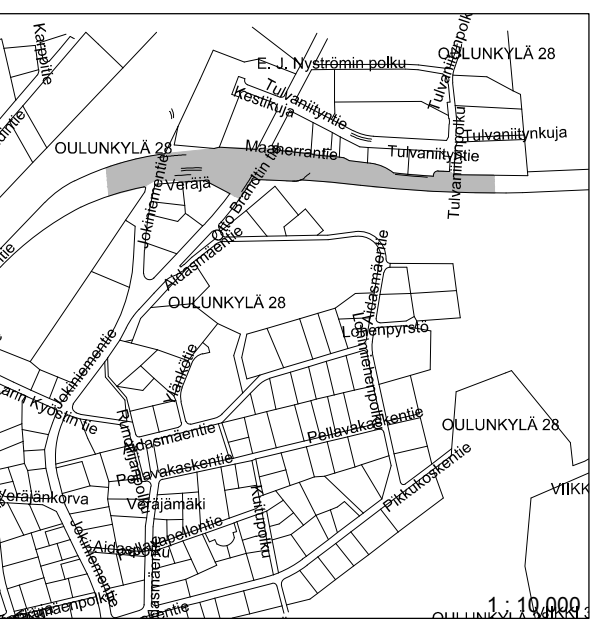
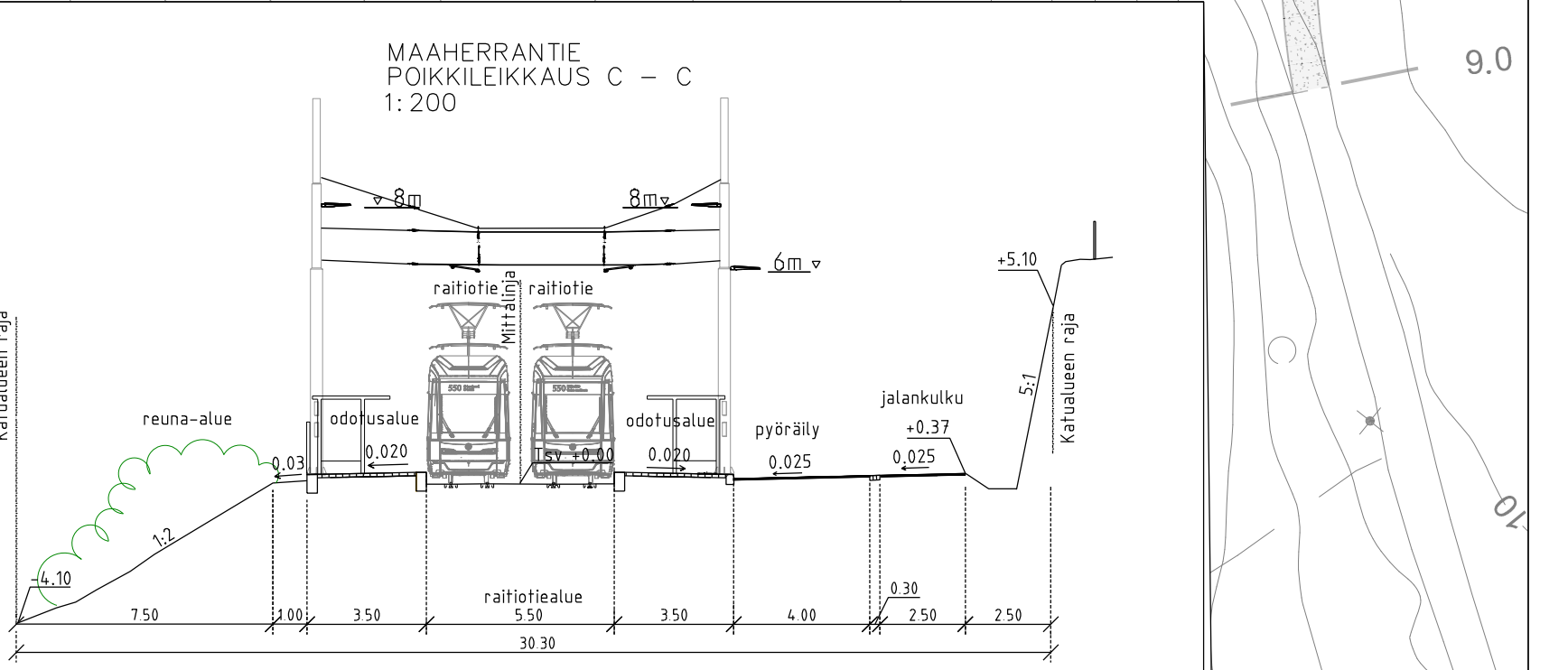
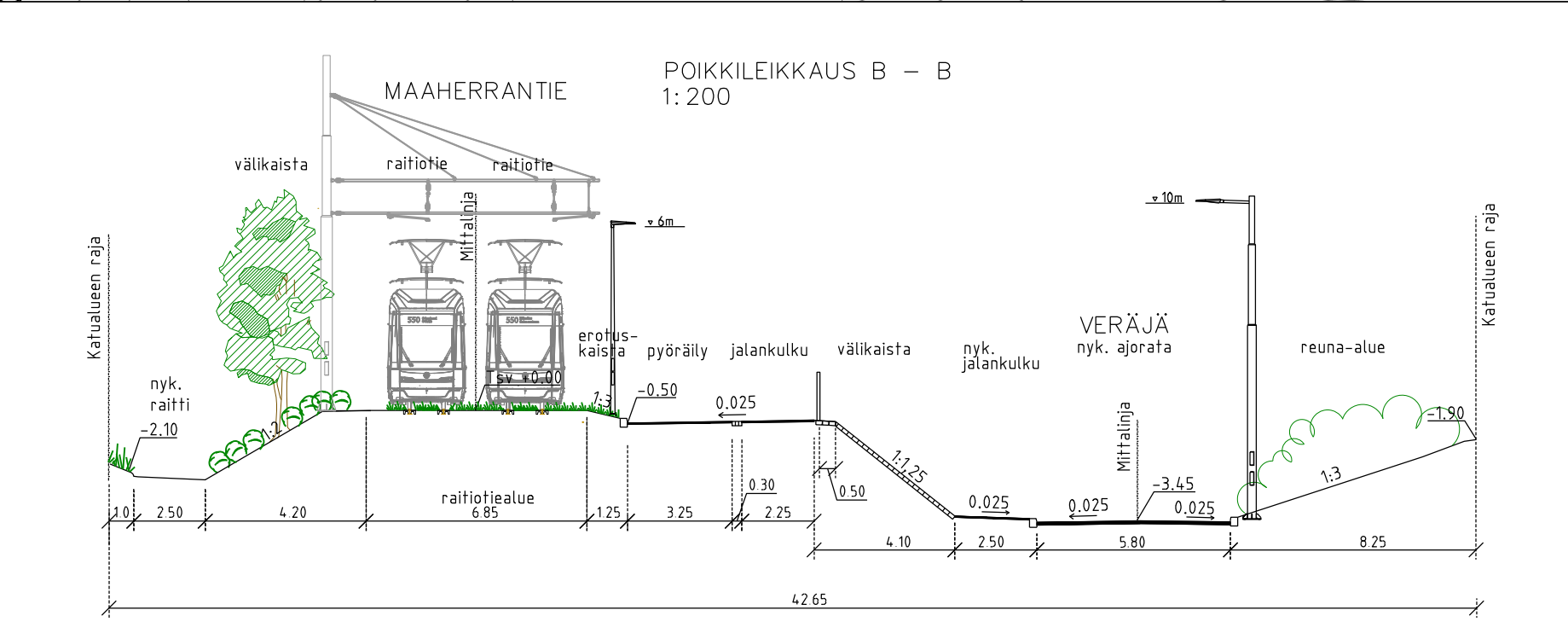


- PIIRUSTUSMERKINNÄT**
- Ajorata, asf.
 - Niitty/paahdekasvillisuus
 - Noppakivi, harmaa/nupukivi, harmaa
 - Betonikivi, harmaa/valkoinen - Raitiotien pysäkeillä huomioitavat pitkiäjäiset 3:n kiven musta noppakiviraita ja kaksi poikittaista 3:n kiven mustaa noppakiviraitaa
 - Sepeli / Raitiotiealue, sepeli
 - Nurmi / Raitiotiealue, nurmi
 - Raitiotiealue, harmaa betoni/ylityspaikka, ruskea betoni
 - Nykyinen rakennus
 - Uusi rakennus
 - Jk+pp-tie, asf.
 - Pp-tie, punainen asf.
 - Säilytettävä kasvillisuus
 - Lehtipensas, matala
 - Valaisin
 - Sähköratapylväs ja orsi
 - Tukimuur+kaide
 - Reunatuki
 - Madallettu reunatuki
 - Luiskattu reunatuki
- Kuivatus hoidetaan katukohtaisella hulevesiviemäröinnillä.

- kolmen kiven nopparaita/valkoinen betonilaattaraita
- Kadun likimääräinen korkeusasema
- Silta
- Kaide
- Polkupyöräpysäköinti
- Istutettava havupuu
- Istutettava lehtipuu
- Nykyinen lehtipuu
- Nykyinen havupuu
- Poistettava puu
- Poistuva valaisin
- Pysäkkikatos



Helsinki Kaupunkiympäristön toimiala		www.hel.fi	
KAUPUNSIUNNITELMA 28. Oulunkylä		sähköposti: etunimi.sukunimi@hel.fi	
MAAHERRANTIE välillä Jokiniementie - Tulvaniitynpolku Veräjä Katusuunnitelma			
MK	LITTYTY 00000/000	NRO 30931/3	KHS
1500	KORVAA 00000/000		YTLK
1200	KORVATTU 00000/000	TASOKOORDINAATIO: ETRS-GK25	HYV 25.02.2019 Reetta Putkonen
	ASEMAKAAVA 10770	KORKEUSJÄRJESTELMA N2000	TARK 25.02.2019 Ismo Rantanen
	LIKENNES 6630, 6631-2		PROJ 25.02.2019 Olli Haanperä
			HYV 01.02.2019 E. Virtanen
			TARK 01.02.2019 O. Toivonen
			LAAT 01.02.2019 M. Ovaska
Raide-Jokerin projektitoimisto			
Valimotie 1, 00380 Helsinki			
raidejokeri@hel.fi			