
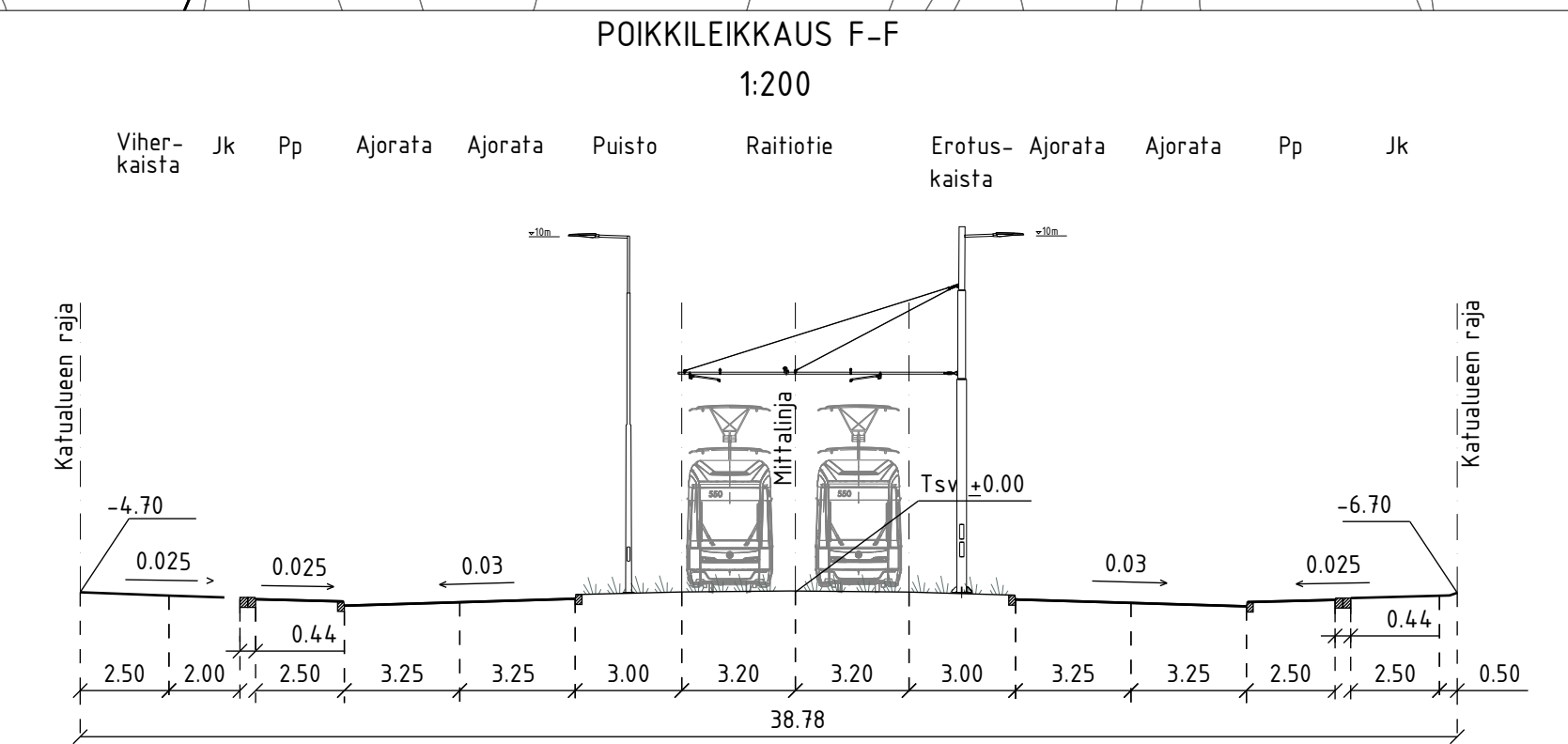
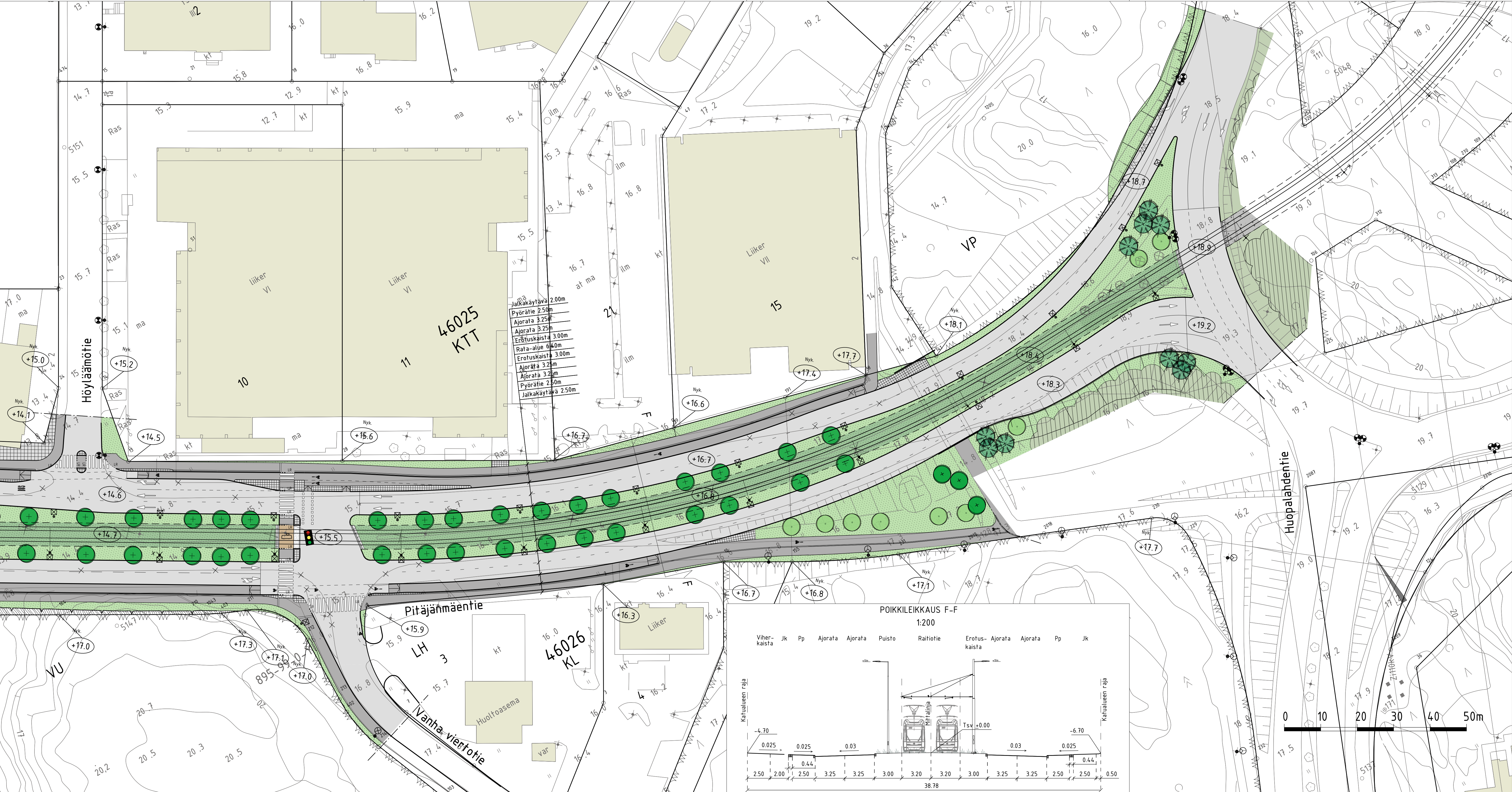


1:10 000

- PIIRUSTUSMERKINNÄT**
- Istutettava lehtipuu
 - Istutettava havupuu
 - Nykyinen lehtipuu
 - Poistettava lehtipuu
 - Asfaltti (ajorata/jk+pp)
 - Noppakiveys, harmaa
 - Betonilaatoitus, harmaa (418x418mm)
 - Nupukiveys, harmaa
 - Raitiotiealue, kova pinta/nurmi
 - Raitiotien ylityspaikka, betoni/asfaltti
 - Nurmetus
 - Pensasistutus
 - Kallioleikkaus
 - Nykyinen metsä
 - Raidesähköpylväs
 - Reunatuki, luonnonkivi, punainen/harmaa
 - Madallettu/luiskattu reunatuki, luonnonkivi, punainen/harmaa
 - Reunatuki, upotettu, luonnonkivi, pun./harmaa
 - 2:n kiven harmaa noppakiviraita
 - 3:n kiven harmaa noppakiviraita
 - Pysäkkikatos
 - Kadun likimääräinen korkeusasema
 - Kadun nykyinen korkeusasema
 - Valaisinpylväs
 - Liikennevalo-ohjattu liittymä
- Kuivatus hoidetaan katukohtaisella hulevesiviemäröinnillä

Helsinki		Kaupunkiympäristön toimiala		www.hel.fi	
KAUP. OSA, OSA-ALUE		29 Haaga, Etelä-Haaga		sähköposti: etunimi.sukunimi@hel.fi	
46. Pitäjänmäki, Pitäjänmäen yritysalue.					
PITÄJÄNMÄENTIE					
väliällä Höyläämötie - Vihdintie					
Katusuunnitelma					
MK	LIITTYY	NRO	KHS		
1:500	KORVAA	30923/4	KYLK		
1:200	KORVATTU	TASOKOORDINAATTO: ETRS-GK25	HYV.	28.1.2019	R. Putkonen
	ASEMAKAAVA	3261,10148,10975	TARK.	28.1.2019	I. Rantanen
	LIKKNES.	6621-0	PROJ.	28.1.2019	V. Reihe
			HYV.	28.1.2019	T. Väisänen
			TARK.	28.1.2019	J. Lahti
			LAAT.	28.1.2019	M. Lakanen
Raide-Jokerin projektitoimisto Valimotte 1, 00380 Helsinki raidejokeri@hel.fi					



Jalkakäytävä 2.00m
Pyörätie 2.50m
Ajorata 3.25m
Ajorata 3.25m
Erotuskaista 3.00m
Rata-alue 6.40m
Erotuskaista 3.00m
Ajorata 3.25m
Ajorata 3.25m
Pyörätie 2.50m
Jalkakäytävä 2.50m