







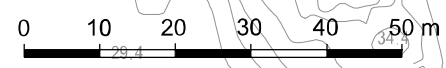
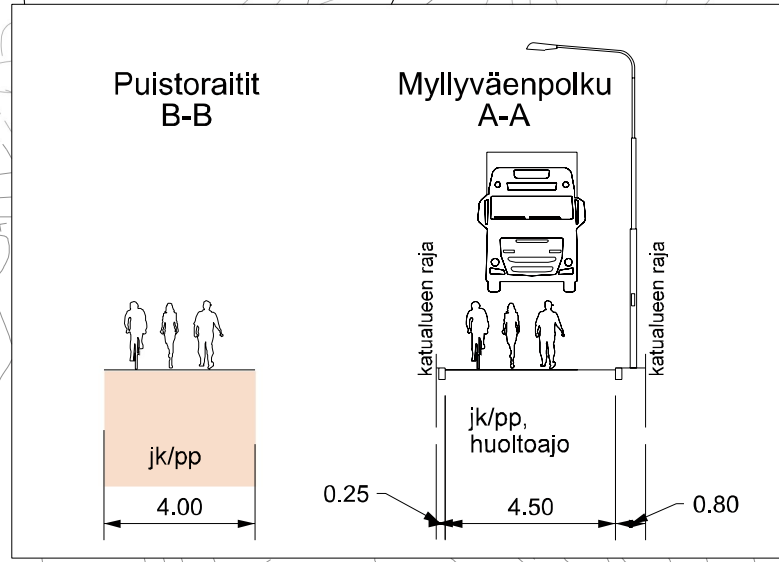
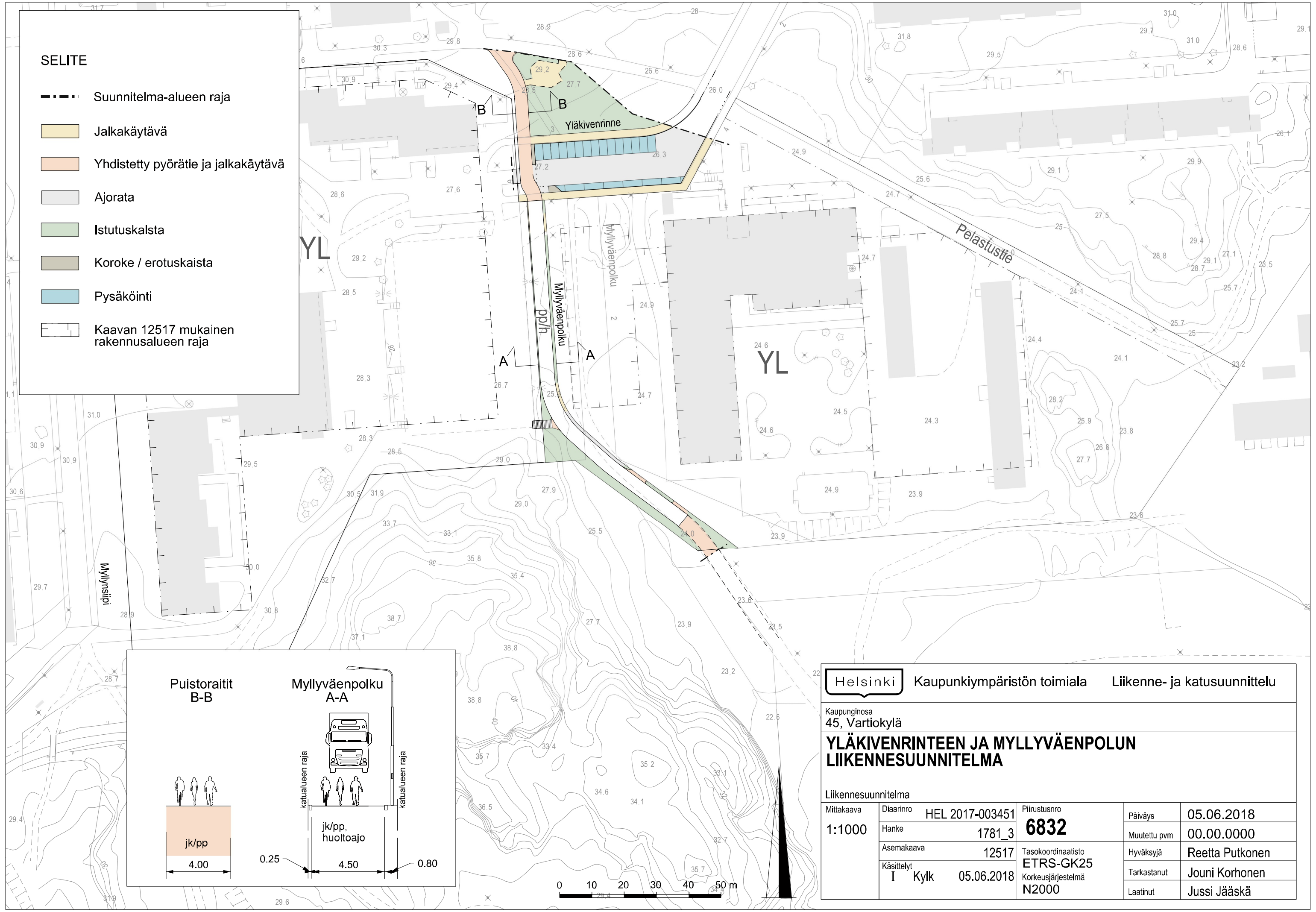


SELITE

-  Suunnitelma-alueen raja
-  Jalkakäytävä
-  Yhdistetty pyörätie ja jalkakäytävä
-  Ajorata
-  Istutuskaista
-  Koroke / erotuskaista
-  Pysäköinti
-  Kaavan 12517 mukainen rakennusalueen raja



Helsinki		Kaupunkiympäristön toimiala		Liikenne- ja katusuunnittelu	
Kaupunginosa 45, Vartiokylä					
YLÄKIVENRINTEEN JA MYLLYVÄENPOLUN LIIKENNESUUNNITELMA					
Liikennesuunnitelma					
Mittakaava	Diariinro	HEL 2017-003451	Piirustusno	Päiväys	05.06.2018
1:1000	Hanke	1781_3	6832	Muutettu pvm	00.00.0000
	Asemakaava	12517	Tasokoordinaatisto	Hyväksyjä	Reetta Putkonen
	Käsittelyt	I Kylk 05.06.2018	ETRS-GK25	Tarkastanut	Jouni Korhonen
			Korkeusjärjestelmä	Laatinut	Jussi Jääskä
			N2000		