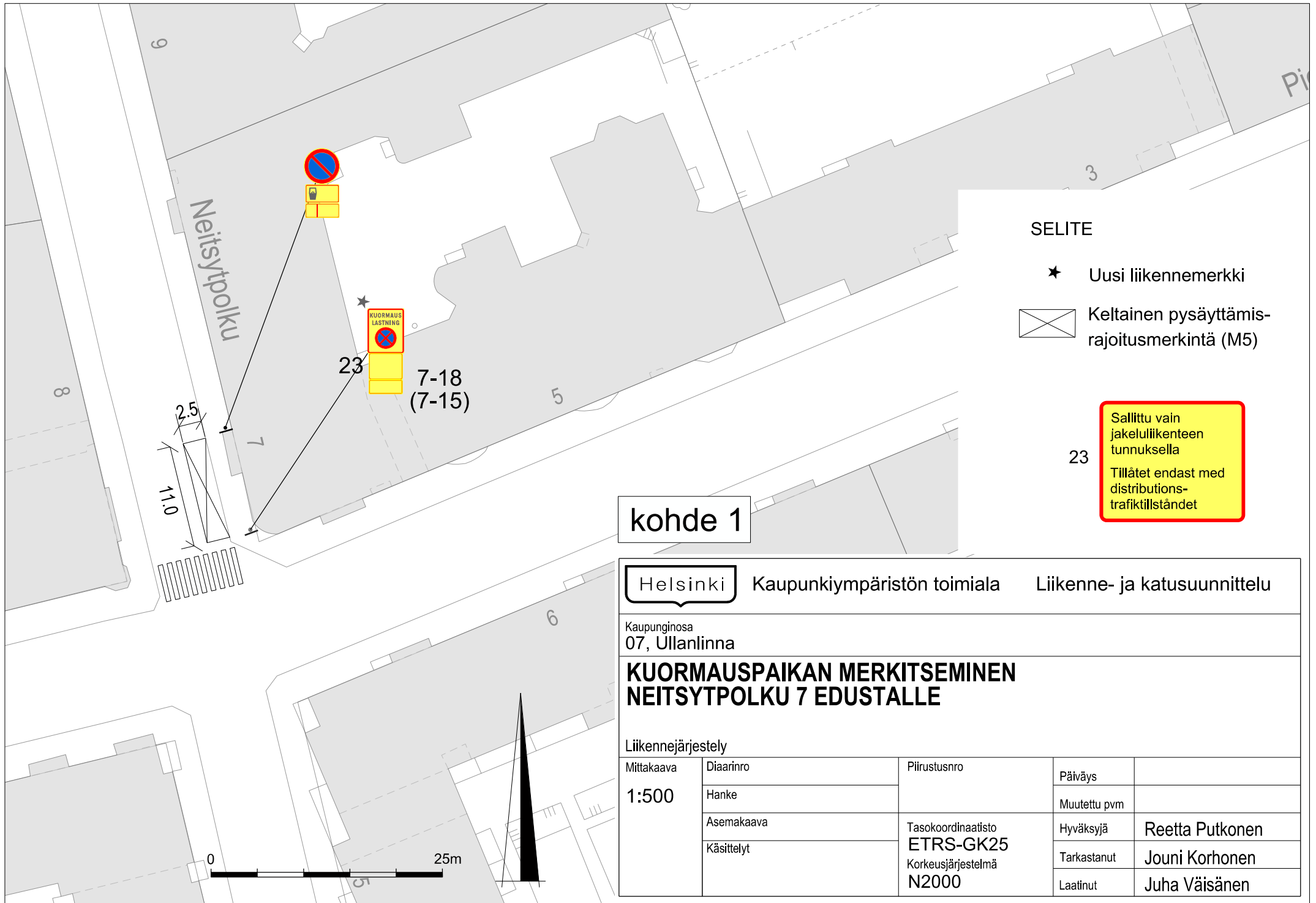


● Kuormaustaikka
● Kuormaustaikka vain jakelu liikenteen tunnuksella

KOHDE	VOIMASSAOL-AIKA	LUKUMÄÄRÄ
1. Neitsytpolku 7	7-18 (7-15)	
2. Mannerheimintie 8-6	7-18 (7-15)	
3. Laivurinkatu 33	7-18 (7-15)	
4. Albertinkatu 15	7-18 (7-15)	
5. Fredrikinkatu 25		
6. Annankatu 3	7-18 (7-15)	
7. Yrjönkatu 6		
8. Pohjoisesplanadi 37	7-18 (7-15)	
9. Fabianinkatu 29-31		2 paikkaa
10. Fabianinkatu 33		2 paikkaa
11. Yliopistonkatu 10		2 paikkaa
12. Kaivokatu 2		
13. Satamakatu 3		
14. Vuorikatu 18	7-18 (7-15)	
15. Urho Kekkosen katu 3		
16. Arkadiankatu 2		
17. Pohj. Hesperiankatu 5	7-18 (7-15)	
18. Töölöntorinkatu 6	7-18 (7-15)	
19. Tilkkankatu 20	7-18	
20. Yrjönkatu 38		
21. Fredrikinkatu 61	7-18 (7-15)	
22. Porthaninkatu 5		
23. Castreninkatu 9		
24. Fleminginkatu 16	7-18 (7-15)	
25. Sörnäisten rantatie 6	7-18 (7-15)	
26. Capellan puistotie 1		
27. Capellan puistotie 2		
28. Televisiokatu 1		
29. Mechelininkatu 6		
30. Mechelininkatu 13-15		
31. Mechelininkatu 12-14		
32. Mechelininkatu 19		
33. Mechelininkatu 18		
34. Mechelininkatu 25		
35. Mechelininkatu 28		
36. Caloniuksenkatu 2	7-18 (7-15)	
37. Mechelininkatu 46		
38. Hämeentie 6		
39. Hämeentie 5		
40. Hämeentie 14		
41. Hämeentie 7		
42. Hämeentie 13a		
43. Hämeentie 32		
44. Hämeentie 13b		
45. Hämeentie 36-34		
46. Hämeentie 25		
47. Hämeentie 52		
48. Annankatu 22	7-18 (7-15)	
49. Arkadiankatu 25	7-18 (7-15)	
50. Korkeavuorenkatu 47	7-18 (7-15)	
51. Kasarminkatu 48-46		
52. Mikonkatu 15		
53. Länsisatamankatu 17		2 paikkaa
54. Välimerenkatu 13		2 paikkaa
55. Välimerenkatu 20		
56. Välimerenkatu 4		2 paikkaa
57. Selkämerenkatu 3		
58. Töölönkatu 49	7-18 (7-15)	
59. Museokatu 40	7-18 (7-15)	
60. Malminkatu 16-14		
61. Porkkalankatu 22		2 paikkaa
62. Kumpulantie 1		
63. Mäkelänkatu 45	7-18 (7-15)	
64. Mäkelänkatu 48	7-18 (7-15)	
65. Mäkelänkatu 54	7-18 (7-15)	
66. Caloniuksenkatu 9		
67. Helsinginkatu 2b		

Helsinki Kaupunkiympäristön toimiala Liikenne- ja katusuunnittelu			
Kaupunkiosasto Kantakaupunki			
KUORMAUSPAIKKOKOJEN MERKITSEMISEN KANTAKAUPUNGISSA			
Liikennejärjestely			
Mittakaava	Diagnoosi	HEL 2022-004061	Päiväys
1:7500	Hanke	7265	1.4.2022
Asiakas	Käsitellyt	ETRS-GK25	Muutettu pm
Lksp	1.4.2022	Konsulttiorganisaatio N2000	Hyväksyjä Reetta Putkonen
			Tarkastanut Jouko Kortonen
			Luottanut Juha Välsänen



SELITE

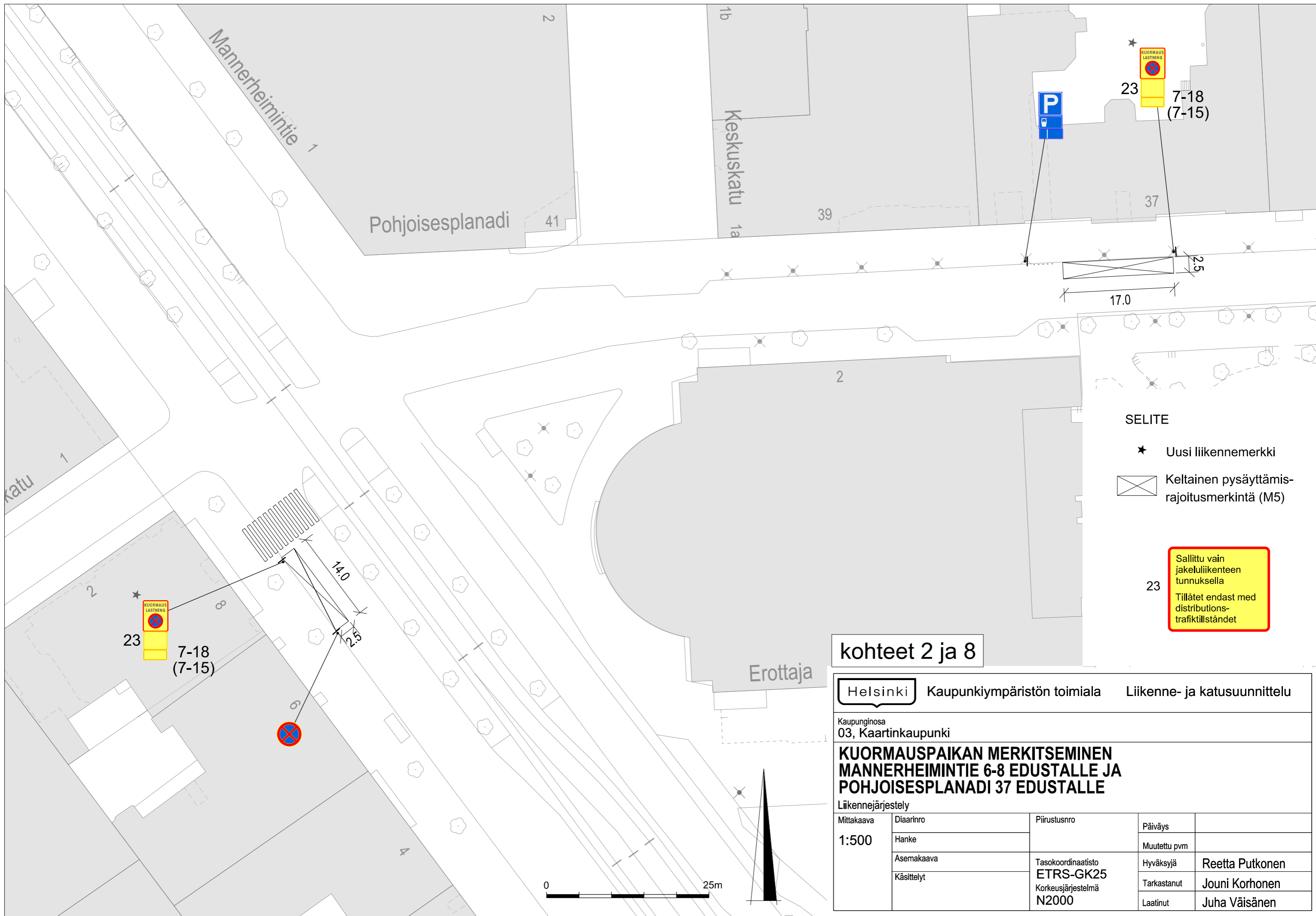
★ Uusi liikennemerkki

☒ Keltainen pysäyttämisa-
rajoitusmerkkintä (M5)

23
Sallittu vain
jakeluliikenteen
tunnuksella
Tillåtet endast med
distributions-
trafikillståndet

kohde 1

Helsinki		Kaupunkiympäristön toimiala		Liikenne- ja katusuunnittelu	
Kaupunginosa 07, Ullanlinna					
KUORMAUSPAIKAN MERKITSEMINEN NEITSYTPOLKU 7 EDUSTALLE					
Liikennejärjestely					
Mittakaava	Diariinro	Piirustusno	Päiväys		
1:500	Hanke		Muutettu pvm		
	Asemakaava	Tasokoordinaatisto	Hyväksyjä	Reetta Putkonen	
	Käsittelyt	ETRS-GK25	Tarkastanut	Jouni Korhonen	
		Korkeusjärjestelmä	Laatinut	Juha Väisänen	
		N2000			



SELITE

- ★ Uusi liikennemerkki
- ☒ Keltainen pysäyttämisa-
rajoitusmerkki (M5)

23
Sallittu vain
jakeluliikenteen
tunnuksella
Tillåtet endast med
distributions-
trafikillståndet

kohteet 2 ja 8

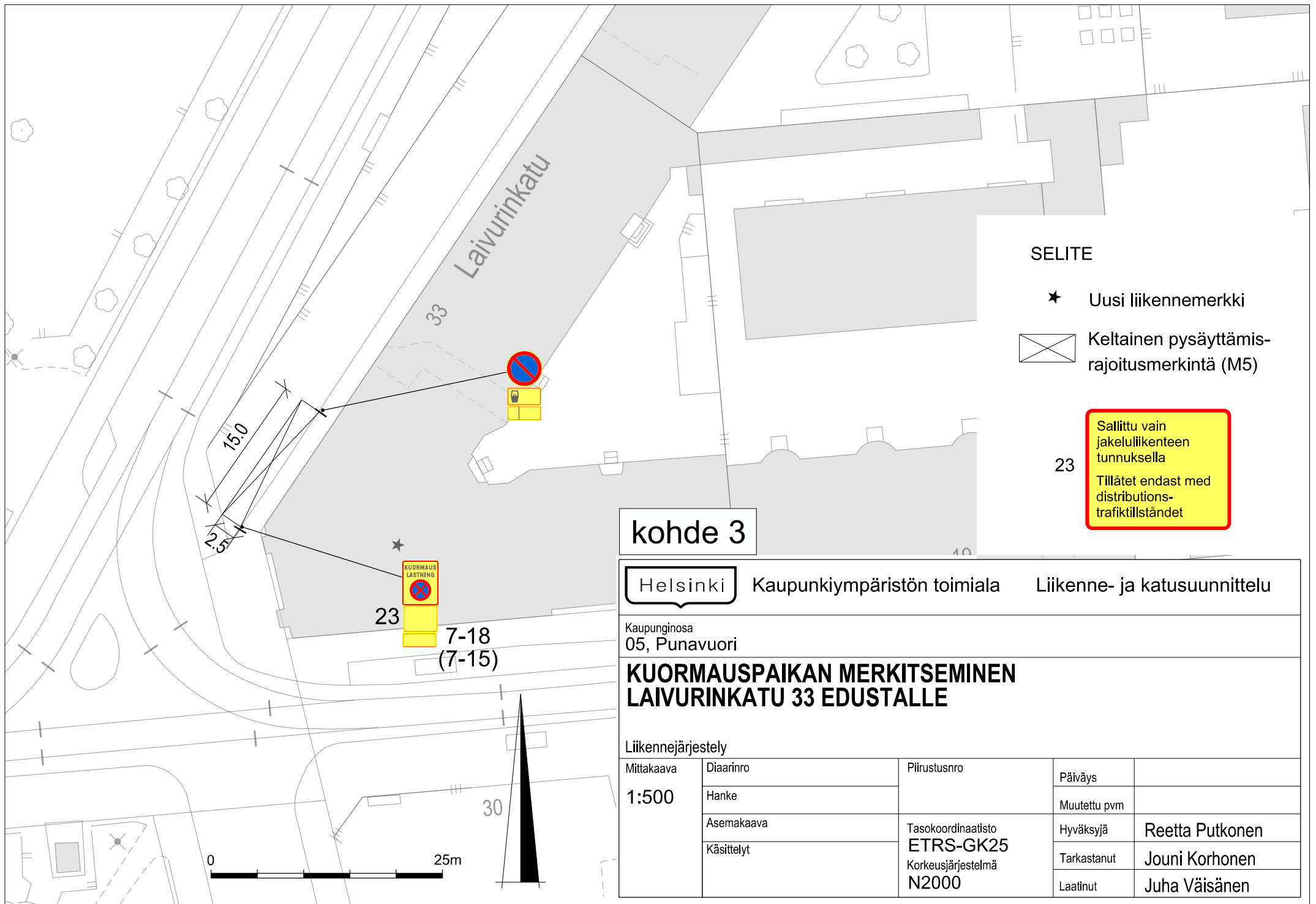
Helsinki Kaupunkiympäristön toimiala Liikenne- ja katusuunnittelu

Kaupunginosa
03, Kaartinkaupunki

**KUORMAUSPAIKAN MERKITSEMINEN
MANNERHEIMINTIE 6-8 EDUSTALLE JA
POHJOISESPANADI 37 EDUSTALLE**

Liikennejärjestely

Mittakaava	Diariinro	Piirustusno	Päiväys	
1:500	Hanke		Muutettu pvm	
	Asemakaava	Tasokoordinaatisto ETRS-GK25	Hyväksyjä	Reetta Putkonen
	Käsittelyt	Korkeusjärjestelmä N2000	Tarkastanut	Jouni Korhonen
			Laatinut	Juha Väisänen



SELITE

★ Uusi liikennemerkki

☒ Keltainen pysäyttämiskohtausmerkki (M5)

23
 Sallittu vain jakelu liikenteen tunnuksella
 Tillåtet endast med distributions- trafik tillståndet

kohde 3

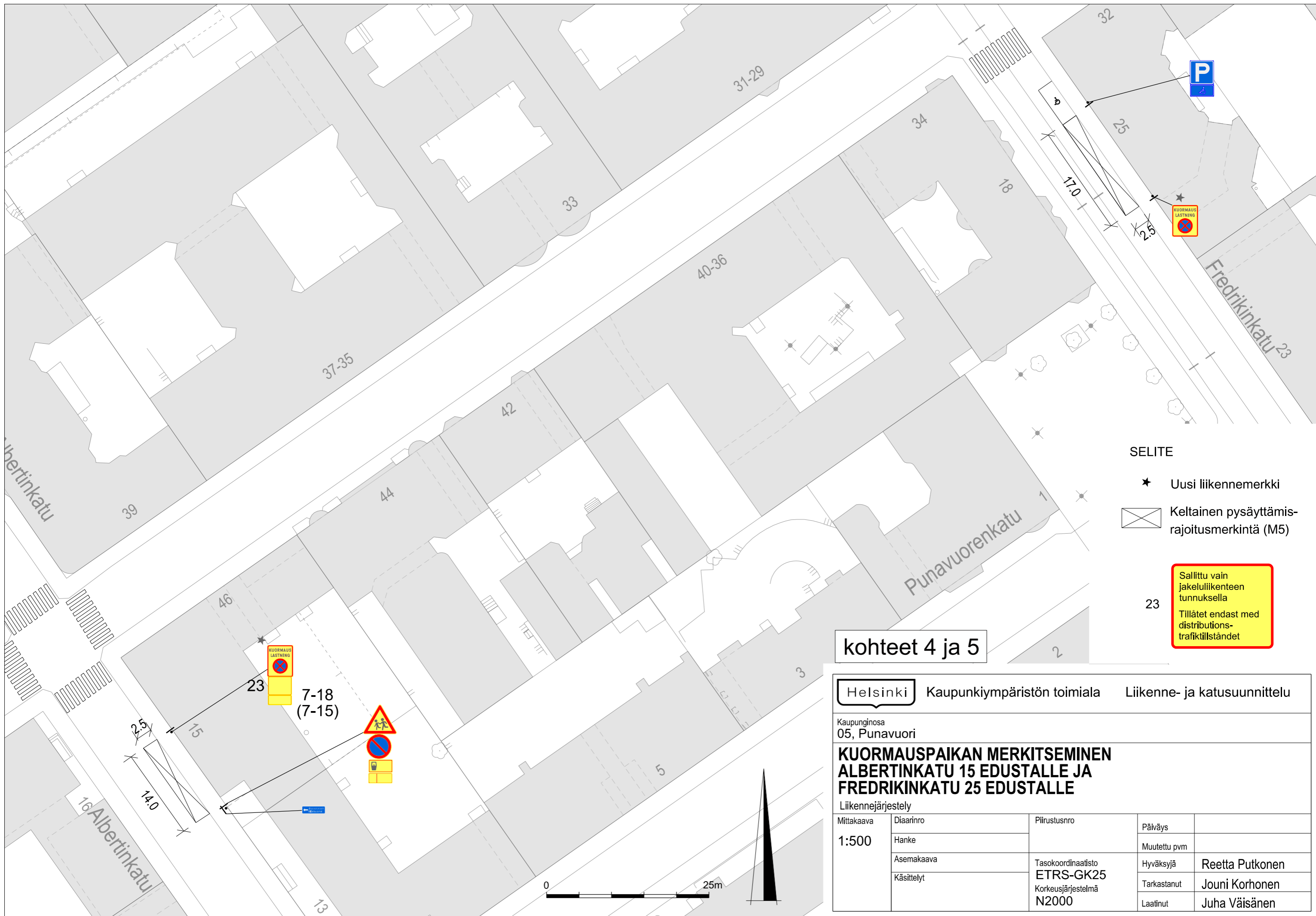
Helsinki Kaupunkiympäristön toimiala Liikenne- ja katusuunnittelu

Kaupunginosa
 05, Punavuori

**KUORMAUSPAIKAN MERKITSEMINEN
 LAIVURINKATU 33 EDUSTALLE**

Liikennejärjestely

Mittakaava 1:500	Diariinro	Piirustusno	Päiväys	
	Hanke		Muutettu pvm	
	Asemakaava	Tasokoordinaatisto ETRS-GK25 Korkeusjärjestelmä N2000	Hyväksyjä	Reetta Putkonen
	Käsittelyt		Tarkastanut	Jouni Korhonen
			Laatinut	Juha Väisänen



SELITE

- ★ Uusi liikennemerkki
- ☒ Keltainen pysäyttämismerkki (M5)

23
Sallittu vain jakeluliikenteen tunnuksella
Tillåtet endast med distributions- trafikillståndet

kohteet 4 ja 5

Helsinki Kaupunkiympäristön toimiala Liikenne- ja katusuunnittelu

Kaupunginosa
05, Punavuori

**KUORMAUSPAIKAN MERKITSEMINEN
ALBERTINKATU 15 EDUSTALLE JA
FREDRIKINKATU 25 EDUSTALLE**

Liikennejärjestely

Mittakaava 1:500	Diäärinno	Piirustusnro	Päiväys	
	Hanke		Muutettu pvm	
	Asemakaava		Hyväksyjä	Reetta Putkonen
	Käsittelyt		Tarkastanut	Jouni Korhonen
		Tasokoordinaatisto ETRS-GK25 Korkeusjärjestelmä N2000	Laatinut	Juha Väisänen



kohteet 6 ja 7

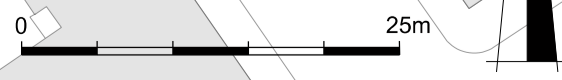
- SELITE**
- ★ Uusi liikennemerkki
 - ☒ Keltainen pysäyttämismerkintä (M5)

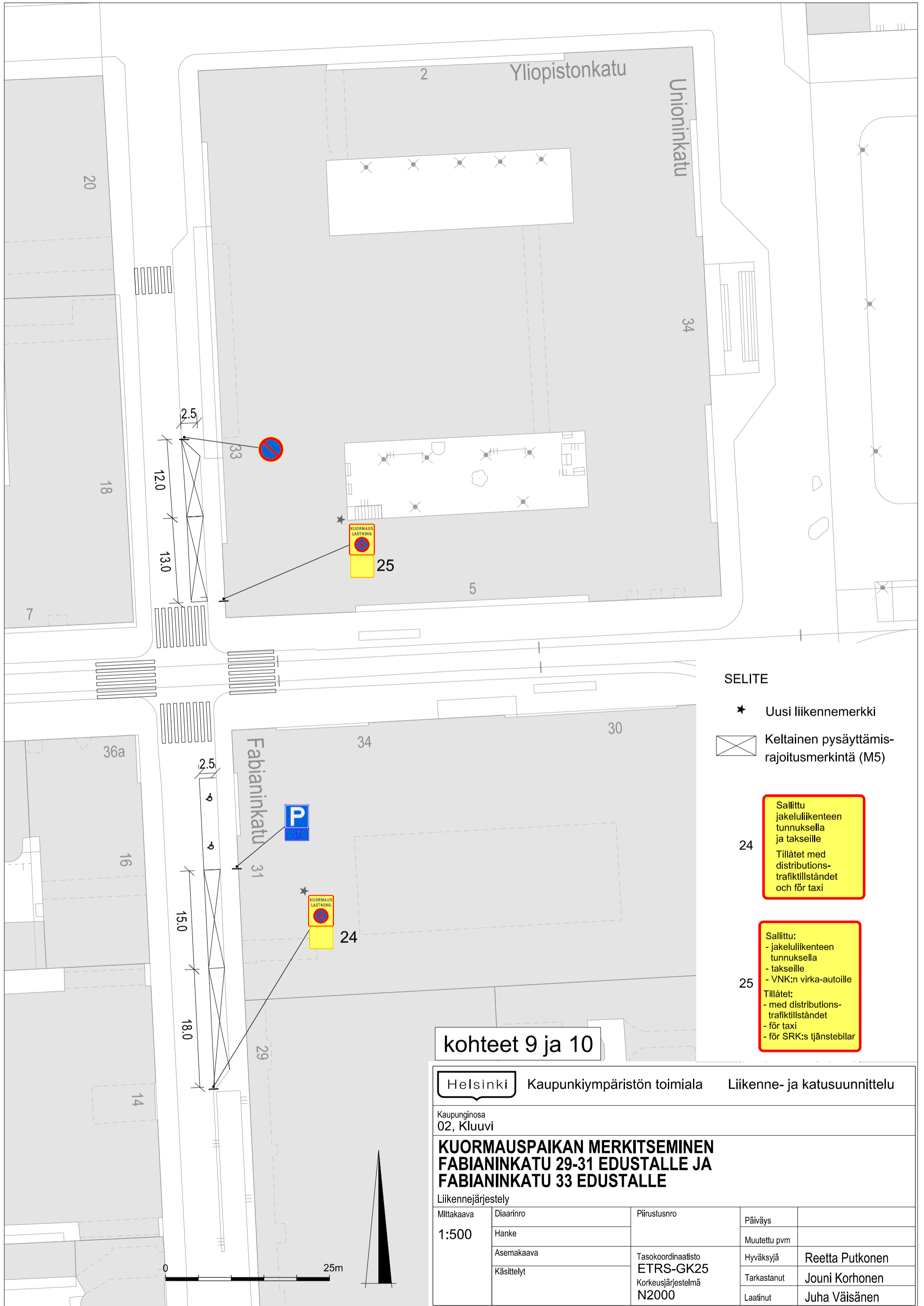
Helsinki Kaupunkiympäristön toimiala Liikenne- ja katusuunnittelu

Kaupunginosa 05, Punavuori 03, Kaartinkaupunki

**KUORMAUSPAIKAN MERKITSEMINEN
ANNANKATU 3 EDUSTALLE JA
YRJÖNKATU 6 EDUSTALLE**

Liikennejärjestely		Päiväys	
Mittakaava	Diaarinro	Piirustusno	Muutettu pvm
1:500	Hanke		
Asemakaava	Käsittelyt	Tasokoordinaatisto ETRS-GK25 Korkeusjärjestelmä N2000	Hyväksyjä Tarkastanut Laatinut
			Reetta Putkonen Jouni Korhonen Juha Väisänen





SELITE

★ Uusi liikennemerkki

⊠ Keltainen pysäyttämistä rajoitusmerkkintä (M5)

24 Sallittu jakeluliikenteen tunnuksella ja takseille
Tillåtet med distributions- trafikillståndet och för taxi

25 Sallittu:
- jakeluliikenteen tunnuksella
- takseille
- VNK:n virka-autoille
Tillåtet:
- med distributions- trafikillståndet
- för taxi
- för SRK:s tjänstebilar

kohteet 9 ja 10


Helsinki Kaupunkiympäristön toimiala Liikenne- ja katusuunnittelu

Kaupunginosa 02, Kluuvi

KUORMAUSPAIKAN MERKITSEMINEN FABIANINKATU 29-31 EDUSTALLE JA FABIANINKATU 33 EDUSTALLE

Liikennejärjestely

Mittakaava 1:500	Diaarinro	Piiustusno	Päiväys	
	Hanke		Muutettu pvm	
	Asemakaava		Hyväksyjä	Reetta Putkonen
	Käsitteilyt		Tarkastanut	Jouni Korhonen
		Tasokoordinaatisto ETRS-GK25 Korkeusjärjestelmä N2000	Laatinut	Juha Väisänen



SELITE

★ Uusi liikennemerkki

Sallittu vain jakeluliikenteen tunnuksella
Tillåtet endast med distributions- trafikillståndet

kohteet 11 ja 12

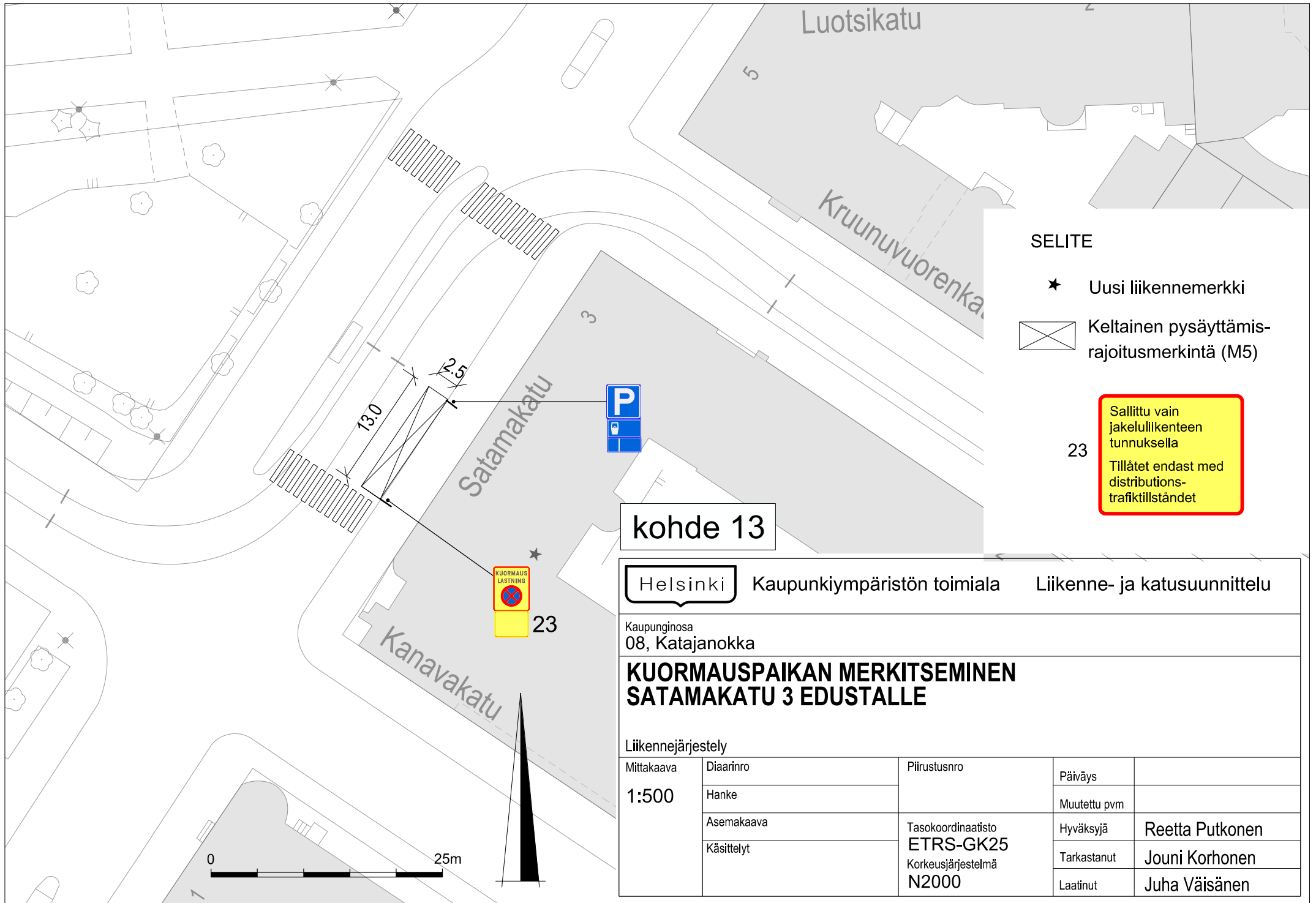
Helsinki Kaupunkiympäristön toimiala Liikenne- ja katusuunnittelu

Kaupunginosa
02, Kluuvi

**KUORMAUSPAIKAN MERKITSEMINEN
KAIVOKATU 2 EDUSTALLE JA
YLIOPISTONKATU 10 EDUSTALLE**

Liikennejärjestely

Mittakaava	Diaarinro	Piirustusno	Päiväys	
1:500	Hanke		Muutettu pvm	
	Asemakaava	Tasokoordinaatisto ETRS-GK25	Hyväksyjä	Reetta Putkonen
	Käsittelyt	Korkeusjärjestelmä N2000	Tarkastanut	Jouni Korhonen
			Laatinut	Juha Väisänen



SELITE

★ Uusi liikennemerkki

☒ Keltainen pysäyttämismerkintä (M5)

23
Sallittu vain jakeluliikenteen tunnuksella
Tillåtet endast med distributions- trafikillståndet

kohde 13

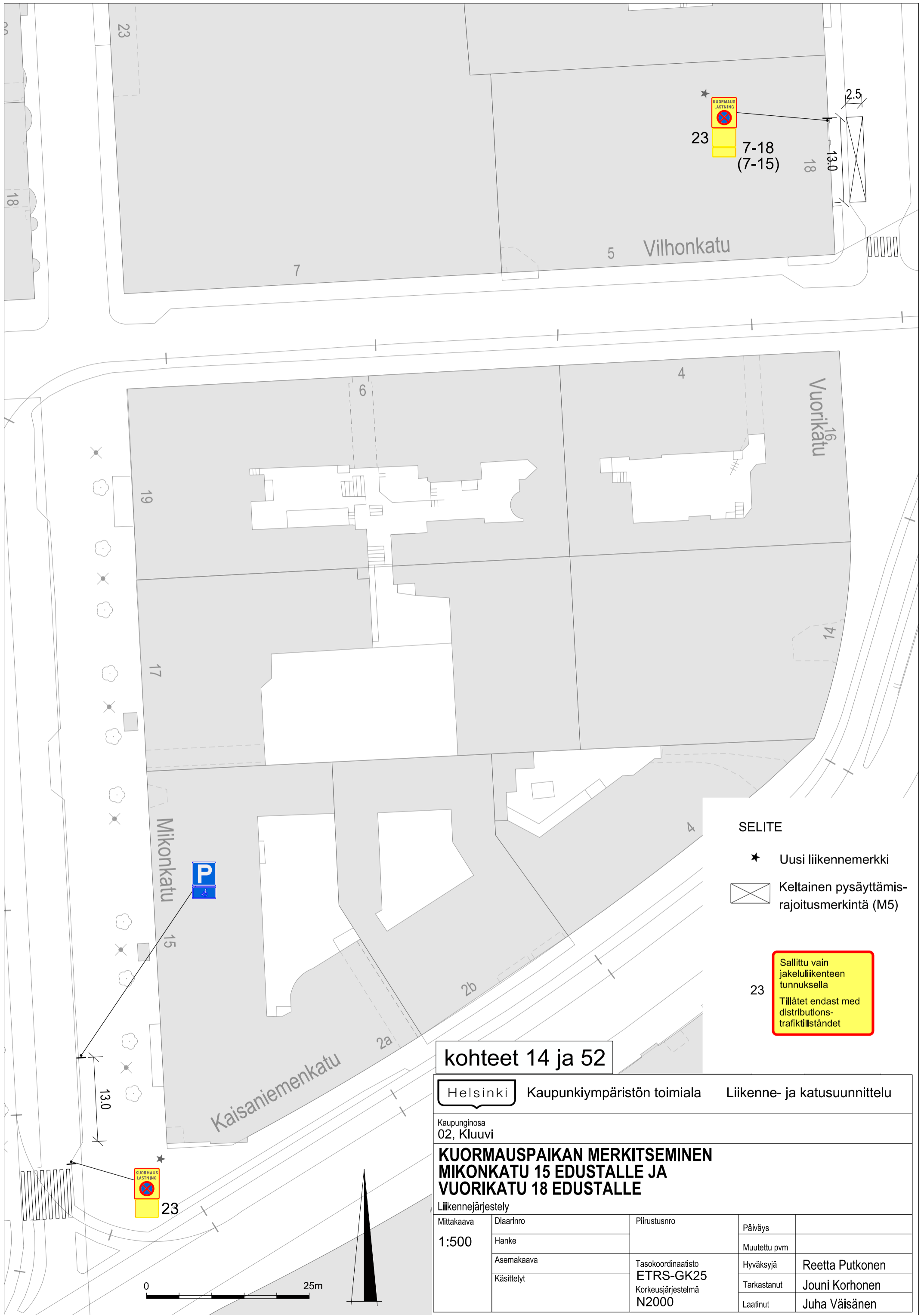
Helsinki Kaupunkiympäristön toimiala Liikenne- ja katusuunnittelu

Kaupunginosa 08, Katajanokka

KUORMAUSPAIKAN MERKITSEMINEN SATAMAKATU 3 EDUSTALLE

Liikennejärjestely

Mittakaava	Diariinro	Piirustusno	Päiväys	
1:500	Hanke		Muutettu pvm	
	Asemakaava	Tasokoordinaatisto	Hyväksyjä	Reetta Putkonen
	Käsittelyt	ETRS-GK25	Tarkastanut	Jouni Korhonen
		Korkeusjärjestelmä	Laatinut	Juha Väisänen
		N2000		



SELITE

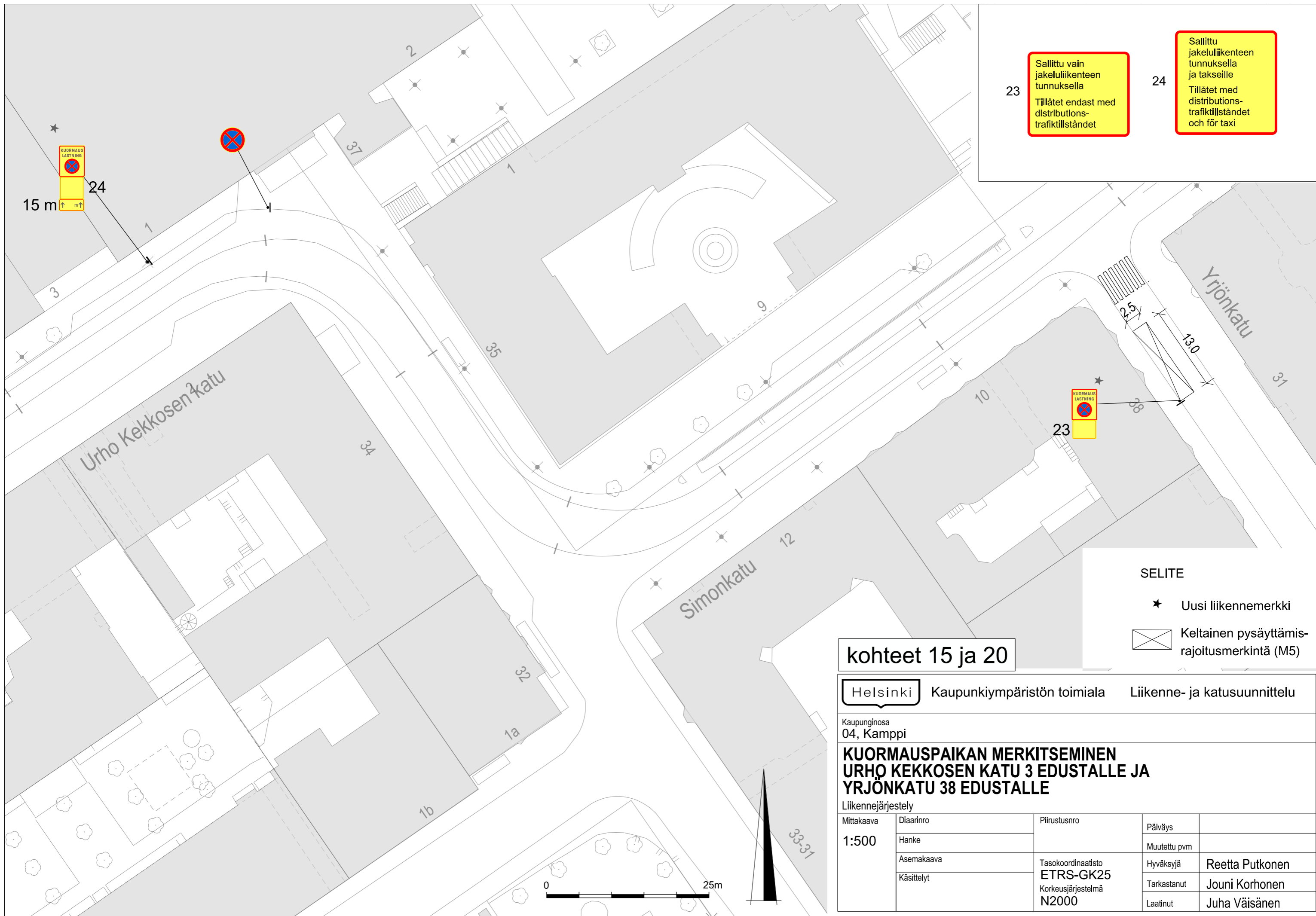
★ Uusi liikennemerkki

⊠ Keltainen pysäyttämismerkki (M5)

23
Sallittu vain jakeliikenteen tunnuksella
Tillåtet endast med distributions- trafikstillståndet

kohteet 14 ja 52

Helsinki		Kaupunkiympäristön toimiala	Liikenne- ja katusuunnittelu	
Kaupunginosa 02, Kluuvi				
KUORMAUSPAIKAN MERKITSEMINEN MIKONKATU 15 EDUSTALLE JA VUORIKATU 18 EDUSTALLE				
Liikennejärjestely				
Mittakaava	Diariinro	Piirustusno	Päiväys	
1:500	Hanke		Muutettu pvm	
	Asemakaava	Tasokoordinaatio ETRS-GK25	Hyväksyjä	Reetta Putkonen
	Käsittelyt	Korkeusjärjestelmä N2000	Tarkastanut	Jouni Korhonen
			Laatinut	Juha Väisänen



23
 Sallittu vain jakelu liikenteen tunnuksella
 Tillåtet endast med distributions- trafik tillståndet

24
 Sallittu jakelu liikenteen tunnuksella ja takseille
 Tillåtet med distributions- trafik tillståndet och för taxi

- SELITE
- ★ Uusi liikennemerkki
 - ☒ Keltainen pysäyttämisen rajoitusmerkintä (M5)

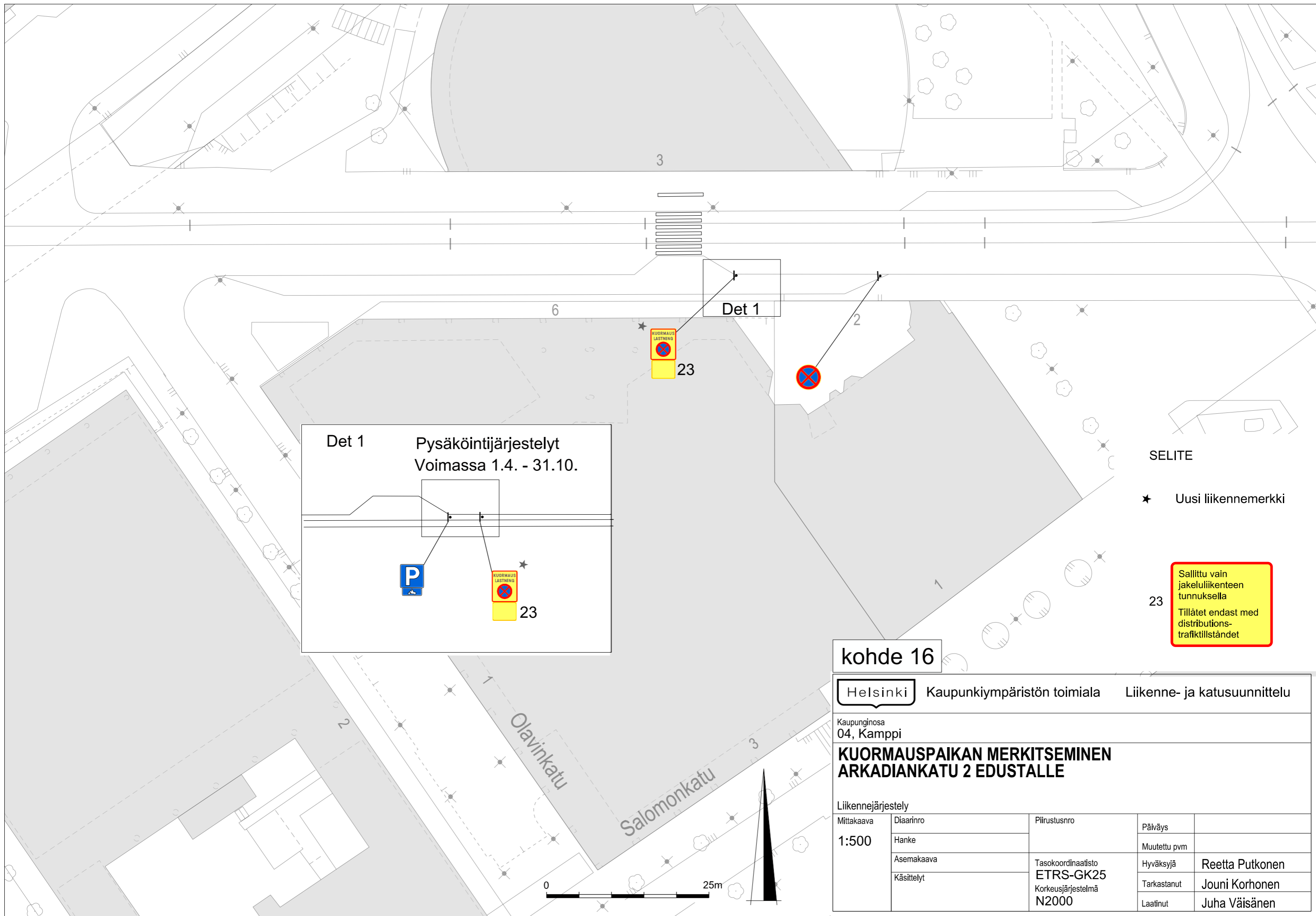
kohteet 15 ja 20

Helsinki Kaupunkiympäristön toimiala Liikenne- ja katusuunnittelu

Kaupunginosa 04, Kamppi

KUORMAUSPAIKAN MERKITSEMINEN URHO KEKKOSEN KATU 3 EDUSTALLE JA YRJÖNKATU 38 EDUSTALLE

Liikennejärjestely		Päiväys	
Mittakaava	Diaarinro	Päiväys	
1:500	Hanke	Muutettu pvm	
	Asemakaava	Hyväksyjä	Reetta Putkonen
	Käsittelyt	Tarkastanut	Jouni Korhonen
		Laatinut	Juha Väisänen
	Piirustusno		
	Tasokoordinaatisto ETRS-GK25		
	Korkeusjärjestelmä N2000		



Det 1 Pysäköintijärjestelyt
Voimassa 1.4. - 31.10.

SELITE

★ Uusi liikennemerkki

23
Sallittu vain
jakeluliikenteen
tunnuksella
Tillåtet endast med
distributions-
trafik tillståndet

kohde 16

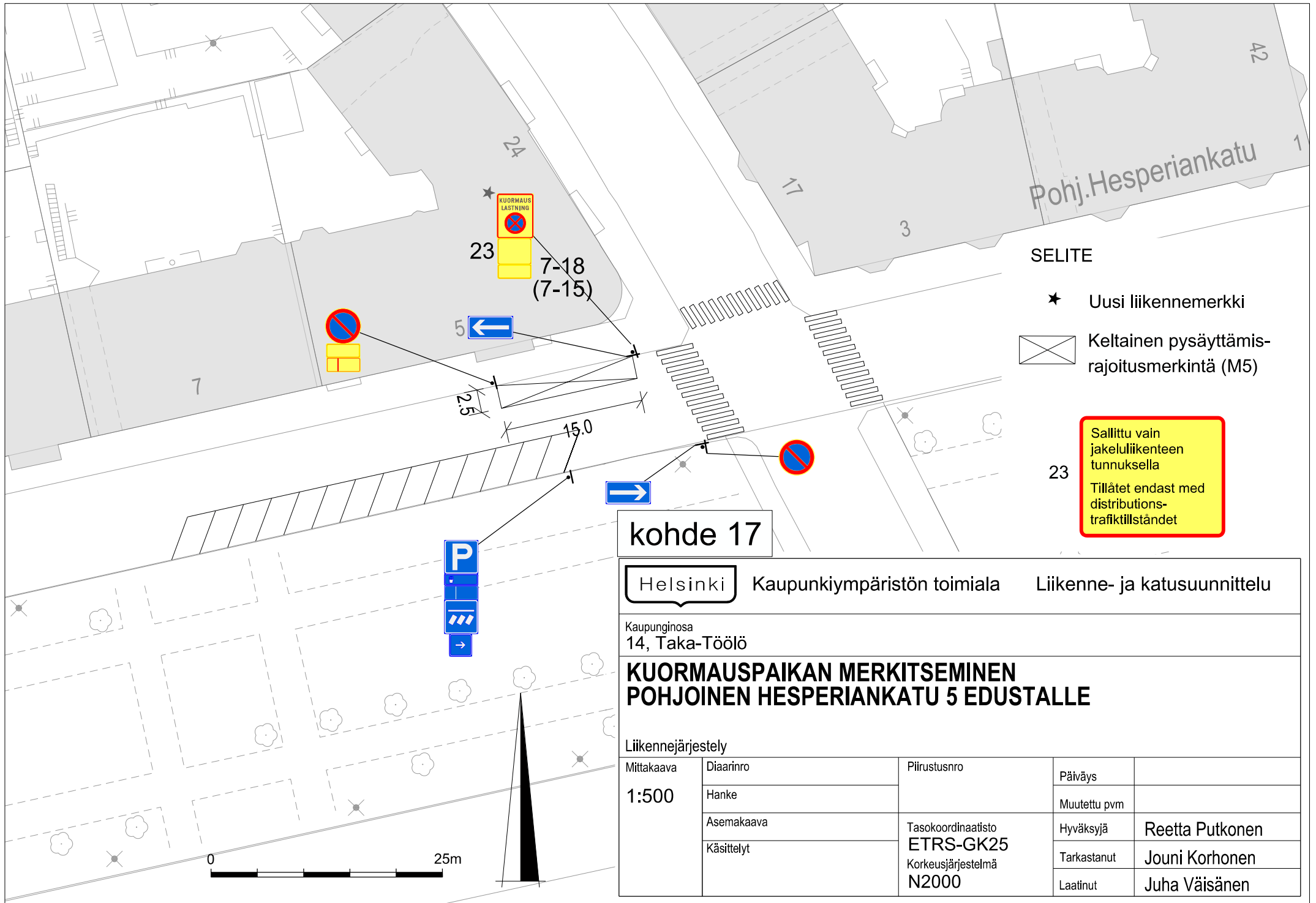
Helsinki Kaupunkiympäristön toimiala Liikenne- ja katusuunnittelu

Kaupunginosa
04, Kamppi

**KUORMAUSPAIKAN MERKITSEMINEN
ARKADIANKATU 2 EDUSTALLE**

Liikennejärjestely				
Mittakaava	Diaarinro	Piirustusno	Päiväys	
1:500	Hanke		Muutettu pvm	
	Asemakaava	Tasokoordinaatisto	Hyväksyjä	Reetta Putkonen
	Käsittelyt	ETRS-GK25	Tarkastanut	Jouni Korhonen
		Korkeusjärjestelmä	Laatinut	Juha Väisänen
		N2000		





SELITE

- ★ Uusi liikennemerkki
- ☒ Keltainen pysäyttämisa-
rajoitusmerkkintä (M5)

23
Sallittu vain
jakeluliikenteen
tunnuksella
Tillåtet endast med
distributions-
trafikstillståndet

kohde 17

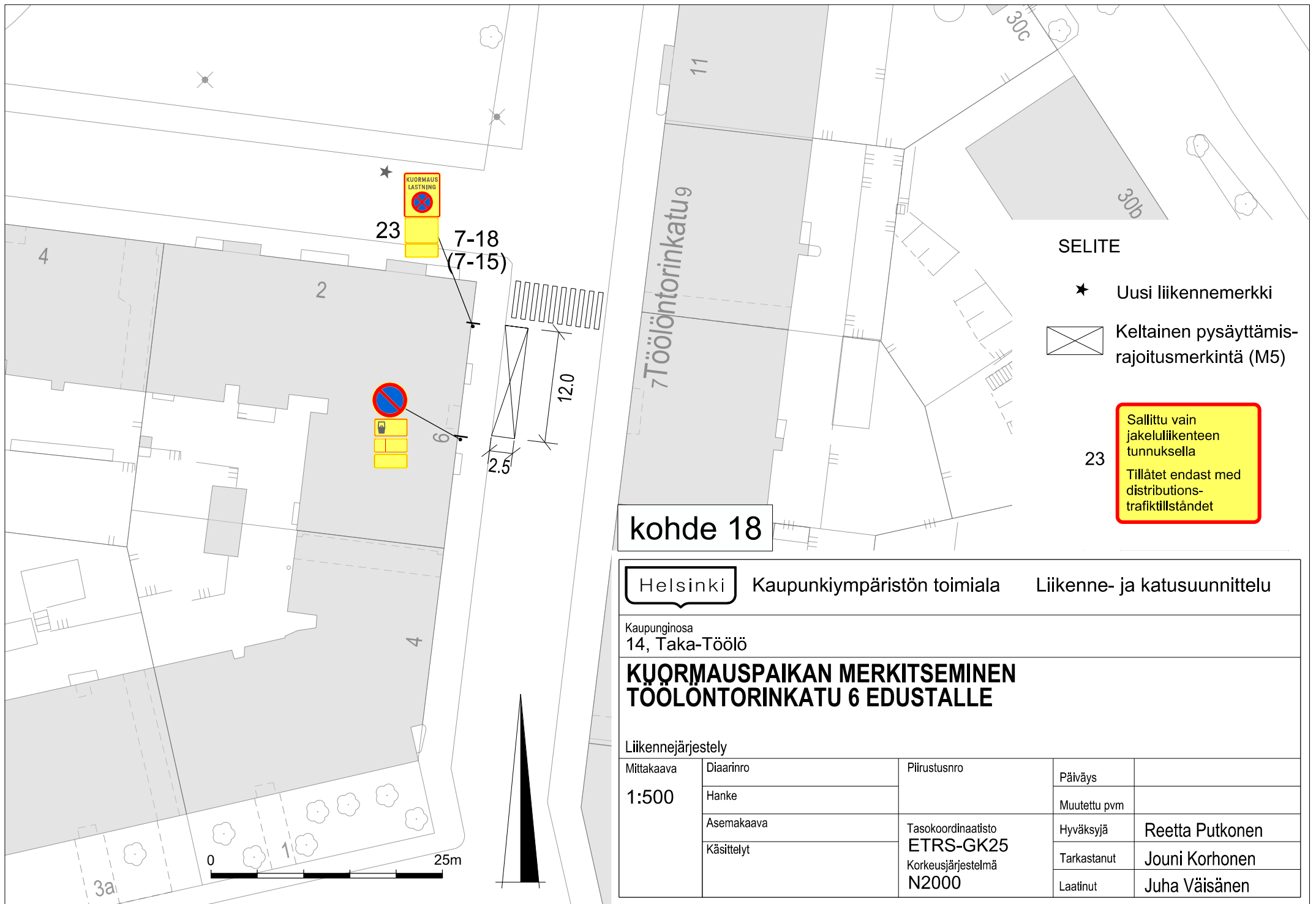
Helsinki Kaupunkiympäristön toimiala Liikenne- ja katusuunnittelu

Kaupunginosa
14, Taka-Töölö

**KUORMAUSPAIKAN MERKITSEMINEN
POHJOINEN HESPERIANKATU 5 EDUSTALLE**

Liikennejärjestely

Mittakaava 1:500	Diariinro	Piirustusno	Päiväys	
	Hanke		Muutettu pvm	
	Asemakaava	Tasokoordinaatisto ETRS-GK25 Korkeusjärjestelmä N2000	Hyväksyjä	Reetta Putkonen
	Käsittelyt		Tarkastanut	Jouni Korhonen
			Laatinut	Juha Väisänen



kohde 18

Helsinki Kaupunkiympäristön toimiala Liikenne- ja katusuunnittelu

Kaupunginosa 14, Taka-Töölö

**KUORMAUSPAIKAN MERKITSEMINEN
TÖÖLONTORINKATU 6 EDUSTALLE**

Liikennejärjestely

Mittakaava 1:500	Diariinro	Piirustusno	Päiväys	
	Hanke		Muutettu pvm	
	Asemakaava	Tasokoordinaatisto ETRS-GK25 Korkeusjärjestelmä N2000	Hyväksyjä	Reetta Putkonen
	Käsittelyt		Tarkastanut	Jouni Korhonen
			Laatinut	Juha Väisänen



7-18
(7-15)



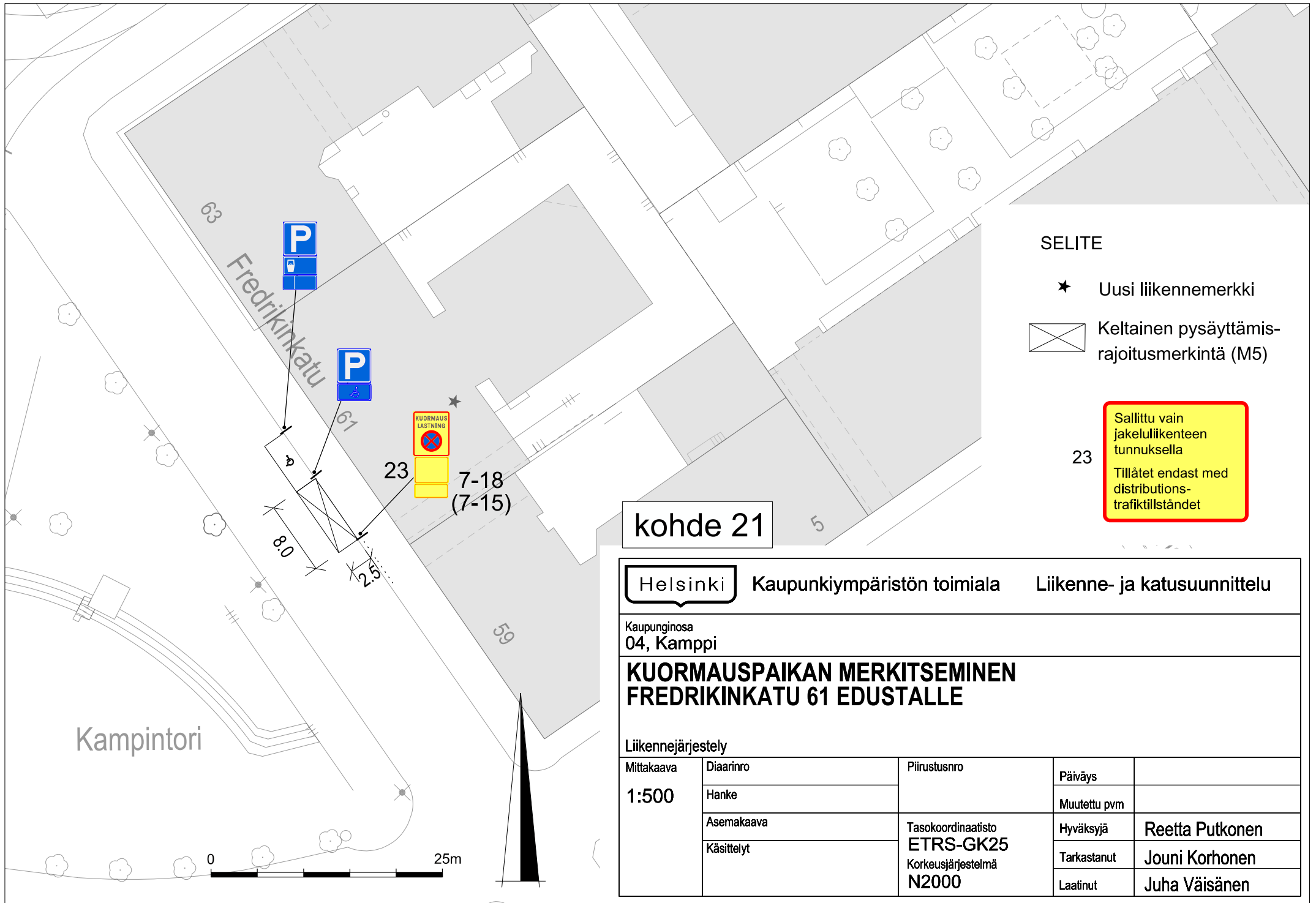
2h 8-20

kohde 19

SELITE

★ Uusi liikennemerkki

Helsinki		Kaupunkiympäristön toimiala		Liikenne- ja katusuunnittelu	
Kaupunginosa 16, Ruskeasuo					
KUORMAUSPAIKAN MERKITSEMINEN TILKANKATU 20 EDUSTALLE					
Liikennejärjestely					
Mittakaava	Diariinro	Piirustusno	Päiväys		
1:500	Hanke		Muutettu pvm		
	Asemakaava	Tasokoordinaatisto	Hyväksyjä	Reetta Putkonen	
	Käsittelyt	ETRS-GK25	Tarkastanut	Jouni Korhonen	
		Korkeusjärjestelmä	Laatinut	Juha Väisänen	
	N2000				



SELITE

★ Uusi liikennemerkki

☒ Keltainen pysäyttämismerkintä (M5)

23
Sallittu vain jakeliikenteen tunnuksella
Tillåtet endast med distributions- trafikstillståndet

kohde 21

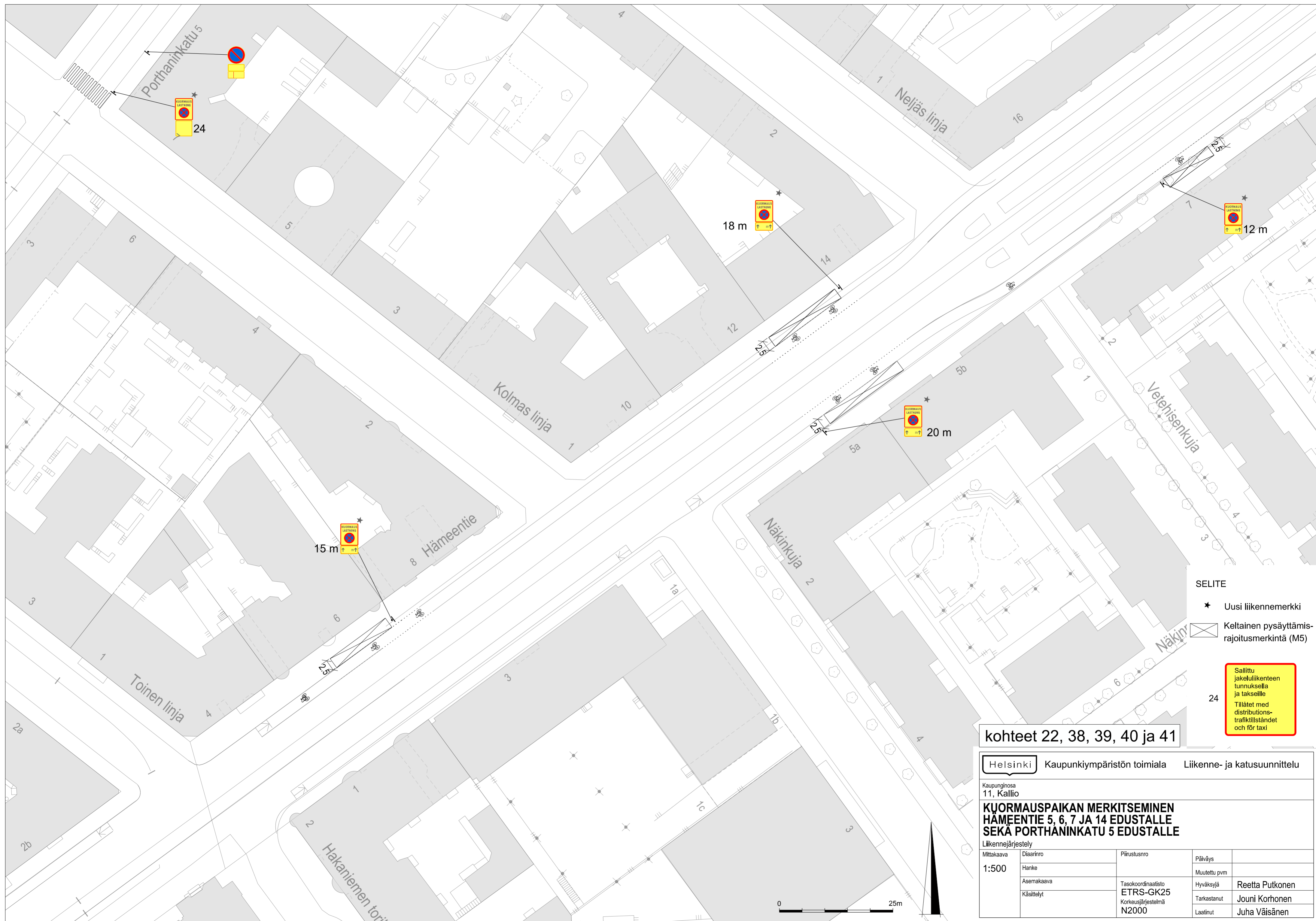
Helsinki Kaupunkiympäristön toimiala Liikenne- ja katusuunnittelu

Kaupunginosa
04, Kampi

**KUORMAUSPAIKAN MERKITSEMINEN
FREDRIKINKATU 61 EDUSTALLE**

Liikennejärjestely

Mittakaava 1:500	Diariinro	Piirustusno	Päiväys	
	Hanke		Muutettu pvm	
	Asemakaava	Tasokoordinaatisto ETRS-GK25 Korkeusjärjestelmä N2000	Hyväksyjä	Reetta Putkonen
	Käsittelyt		Tarkastanut	Jouni Korhonen
			Laatinut	Juha Väisänen

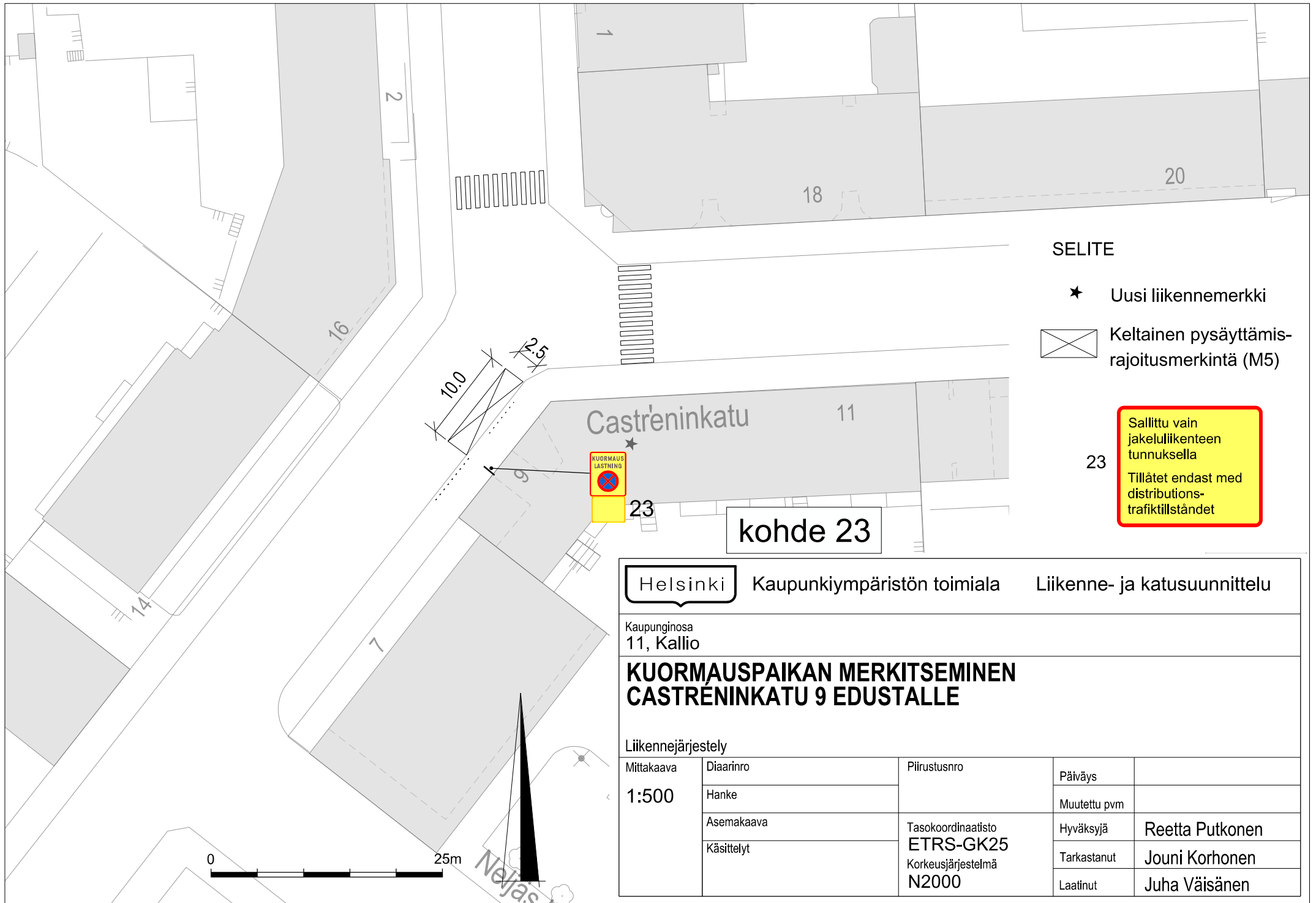


- SELITE**
- ★ Uusi liikennemerkki
 - ⊠ Keltainen pysäyttämismerkintä (M5)

24
Sallittu jakeluliikenteen tunnuksella ja taksille
Tillatet med distributions- trafikillståndet och för taxi

kohteet 22, 38, 39, 40 ja 41

Helsinki		Kaupunkiympäristön toimiala		Liikenne- ja katusuunnittelu	
Kaupunginosa 11, Kallio					
KUJORMAUSPAIKAN MERKITSEMINEN HÄMEENTIE 5, 6, 7 JA 14 EDUSTALLE SEKÄ PORTHANINKATU 5 EDUSTALLE					
Liikennejärjestely					
Mittakaava	Diaarinro	Piirustusno	Päiväys		
1:500	Hanke		Muutettu pvm		
Asemakaava	Käsittelyt	Tasokoordinaatisto ETRS-GK25	Hyväksyjä	Reetta Putkonen	
		Korkeusjärjestelmä N2000	Tarkastanut	Jouni Korhonen	
			Laatinut	Juha Väisänen	



SELITE

★ Uusi liikennemerkki

☒ Keltainen pysäyttämis-
rajoitusmerkkintä (M5)

23

Sallittu vain
jakeluliikenteen
tunnuksella
Tillåtet endast med
distributions-
trafik tillståndet

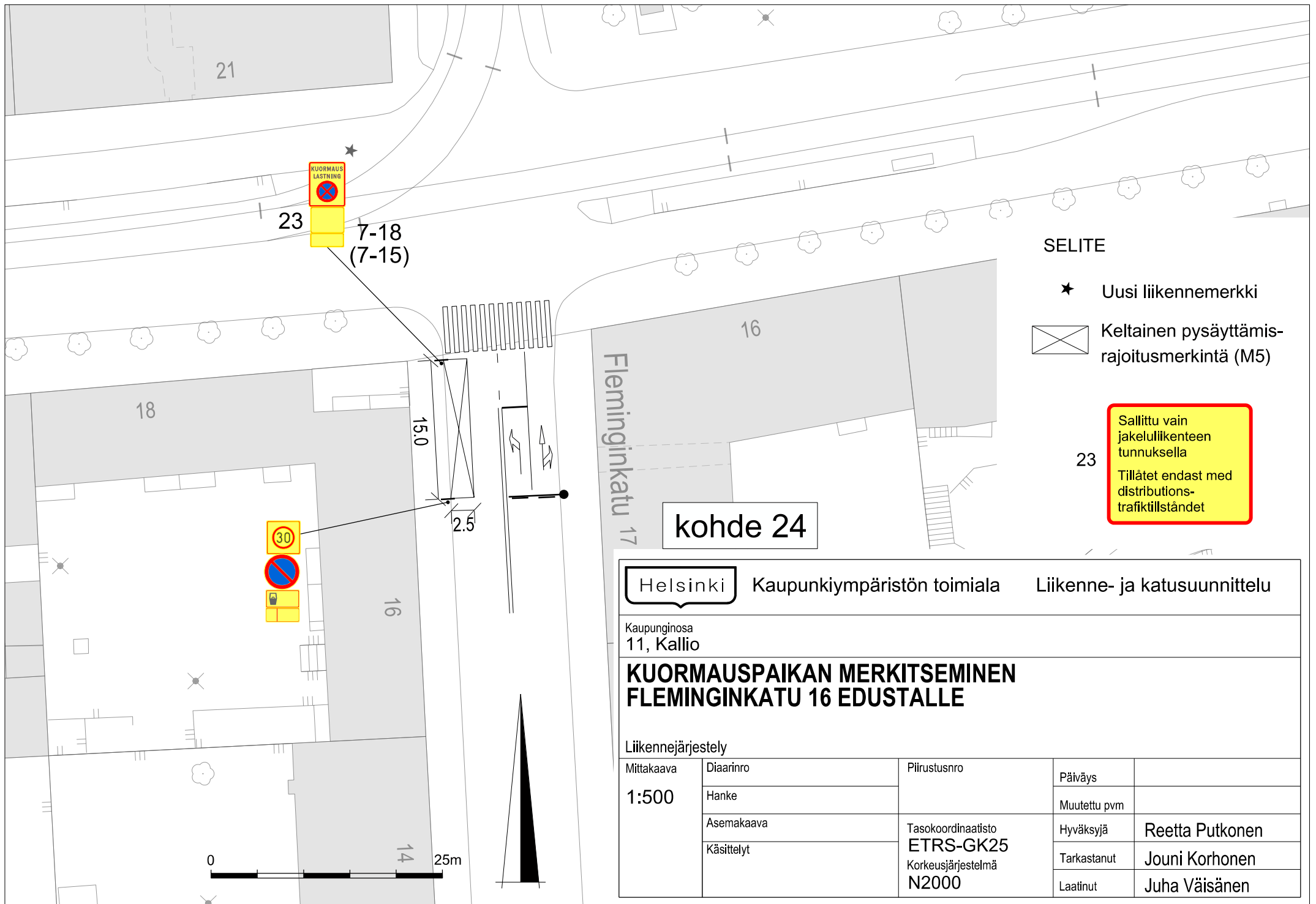
Helsinki Kaupunkiympäristön toimiala Liikenne- ja katusuunnittelu

Kaupunginosa
11, Kallio

**KUORMAUSPAIKAN MERKITSEMINEN
CASTRENINKATU 9 EDUSTALLE**

Liikennejärjestely

Mittakaava	Diarinro	Piirustusno	Päiväys	
1:500	Hanke		Muutettu pvm	
Asemakaava		Tasokoordinaatisto	Hyväksyjä	Reetta Putkonen
Käsittelyt		ETRS-GK25	Tarkastanut	Jouni Korhonen
		Korkeusjärjestelmä	Laatinut	Juha Väisänen
		N2000		



23
7-18
(7-15)

SELITE

★ Uusi liikennemerkki

☒ Keltainen pysäyttämismerkintä (M5)

23
Sallittu vain jakeluliikenteen tunnuksella
Tillåtet endast med distributions- trafikillståndet

kohde 24

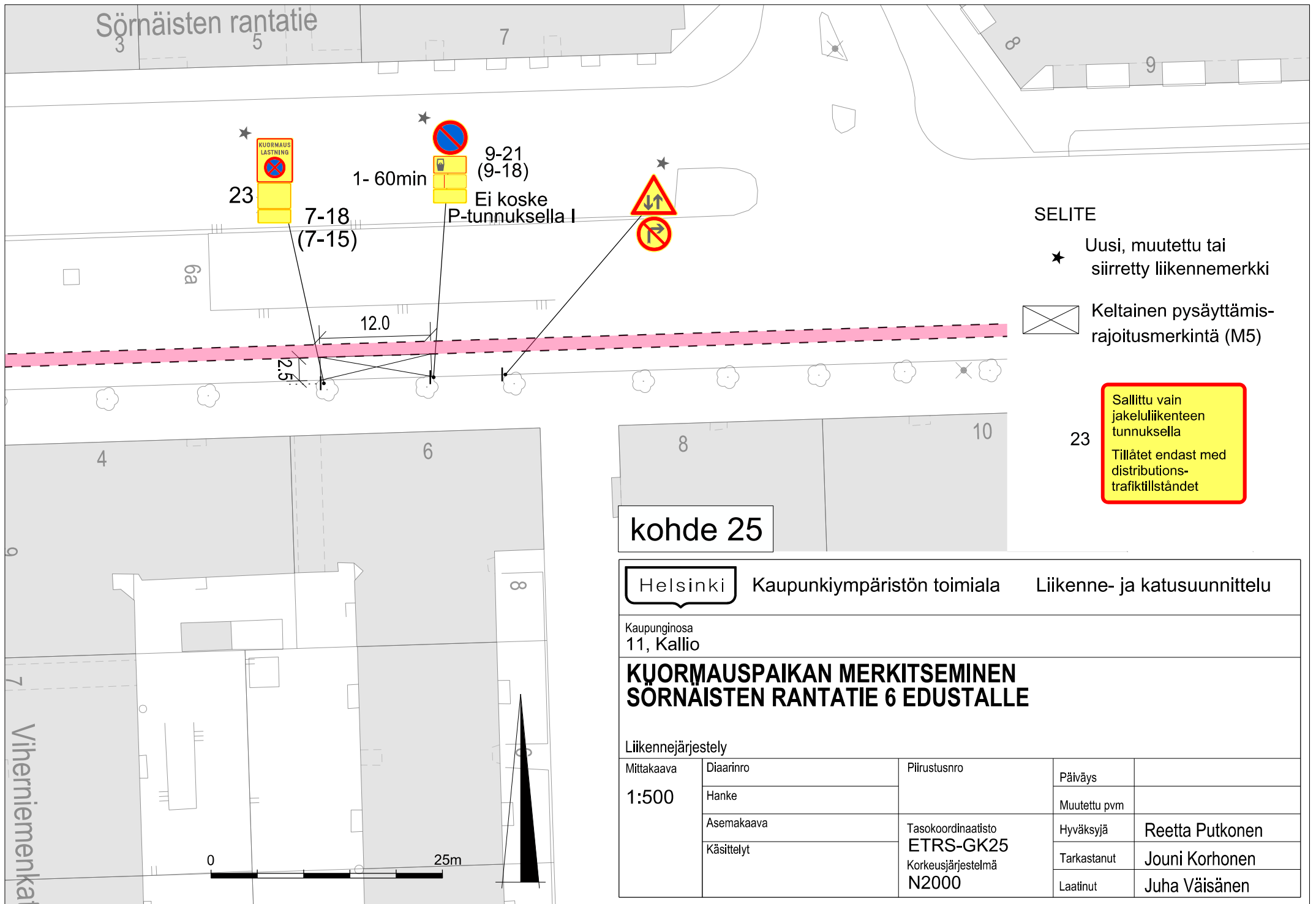
Helsinki Kaupunkiympäristön toimiala Liikenne- ja katusuunnittelu

Kaupunginosa
11, Kallio

**KUORMAUSPAIKAN MERKITSEMINEN
FLEMINGINKATU 16 EDUSTALLE**

Liikennejärjestely

Mittakaava	Diariinro	Piirustusno	Päiväys	
1:500	Hanke		Muutettu pvm	
	Asemakaava	Tasokoordinaatisto	Hyväksyjä	Reetta Putkonen
	Käsittelyt	ETRS-GK25	Tarkastanut	Jouni Korhonen
		Korkeusjärjestelmä	Laatinut	Juha Väisänen
		N2000		



Sörnäisten rantatie

23
 7-18
 (7-15)
 1-60min
 9-21
 (9-18)
 Ei koske
 P-tunnuksella I

SELITE

★ Uusi, muutettu tai siirretty liikennemerkki

☒ Keltainen pysäyttämisa rajoitusmerkkintä (M5)

23
 Sallittu vain jakeliikenteen tunnuksella
 Tillåtet endast med distributions- trafikstillståndet

kohde 25

Helsinki Kaupunkiympäristön toimiala Liikenne- ja katusuunnittelu

Kaupunginosa 11, Kallio

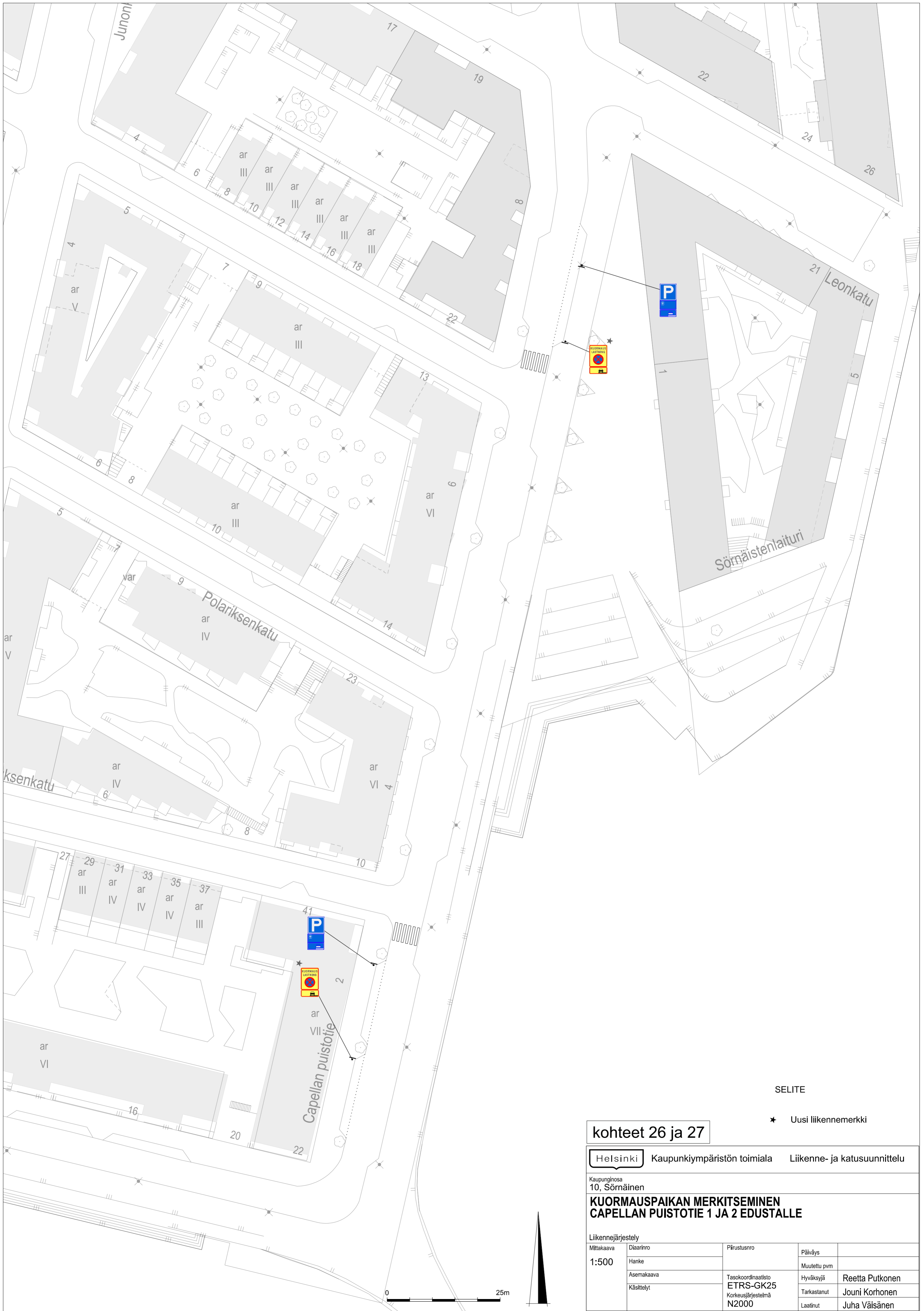
KUJORMAUSPAIKAN MERKITSEMINEN SÖRNAISTEN RANTATIE 6 EDUSTALLE

Liikennejärjestely

Mittakaava 1:500	Diariinro	Piiustusno	Päiväys	
	Hanke		Muutettu pvm	
	Asemakaava		Hyväksyjä	Reetta Putkonen
	Käsittelyt		Tarkastanut	Jouni Korhonen
		Tasokoordinaatisto ETRS-GK25 Korkeusjärjestelmä N2000	Laatinut	Juha Väisänen



Viherniemenkata



SELITE

★ Uusi liikennemerkki

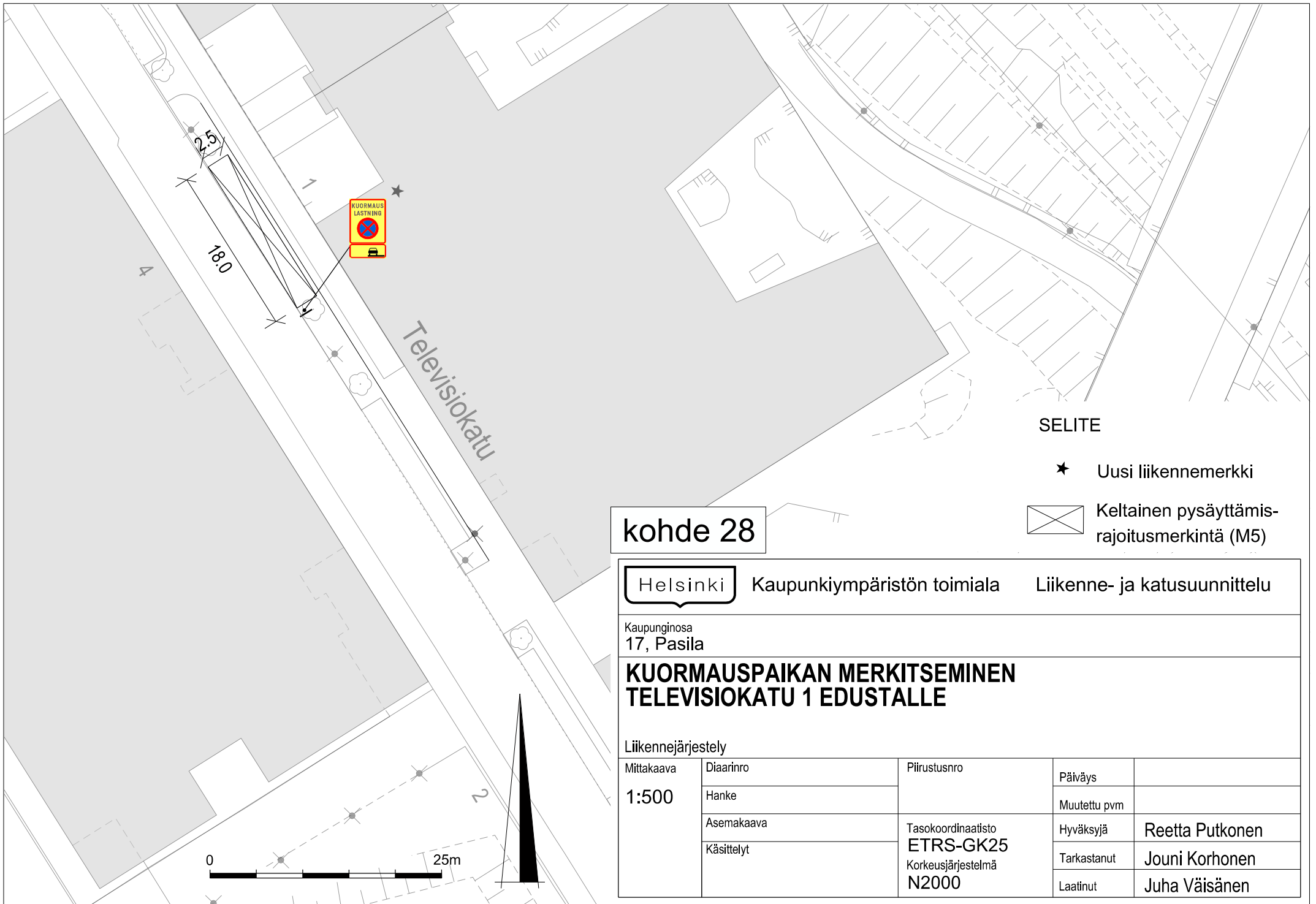
kohteet 26 ja 27

Helsinki Kaupunkiympäristön toimiala Liikenne- ja katusuunnittelu

Kaupunginosa
10, Sörnäinen

**KUORMAUSPAIKAN MERKITSEMINEN
CAPELLAN PUISTOTIE 1 JA 2 EDUSTALLE**

Liikennejärjestely				
Mittakaava	Diariinro	Piirustusno	Päiväys	
1:500	Hanke		Muutettu pvm	
	Asemakaava	Tasokoordinaatisto ETRS-GK25	Hyväksyjä	Reetta Putkonen
	Käsitellyt	Korkeusjärjestelmä N2000	Tarkastanut	Jouni Korhonen
			Laatinut	Juha Väisänen



kohde 28

Helsinki Kaupunkiympäristön toimiala Liikenne- ja katusuunnittelu

Kaupunginosa
17, Pasila

KUORMAUSPAIKAN MERKITSEMINEN TELEVISIOKATU 1 EDUSTALLE

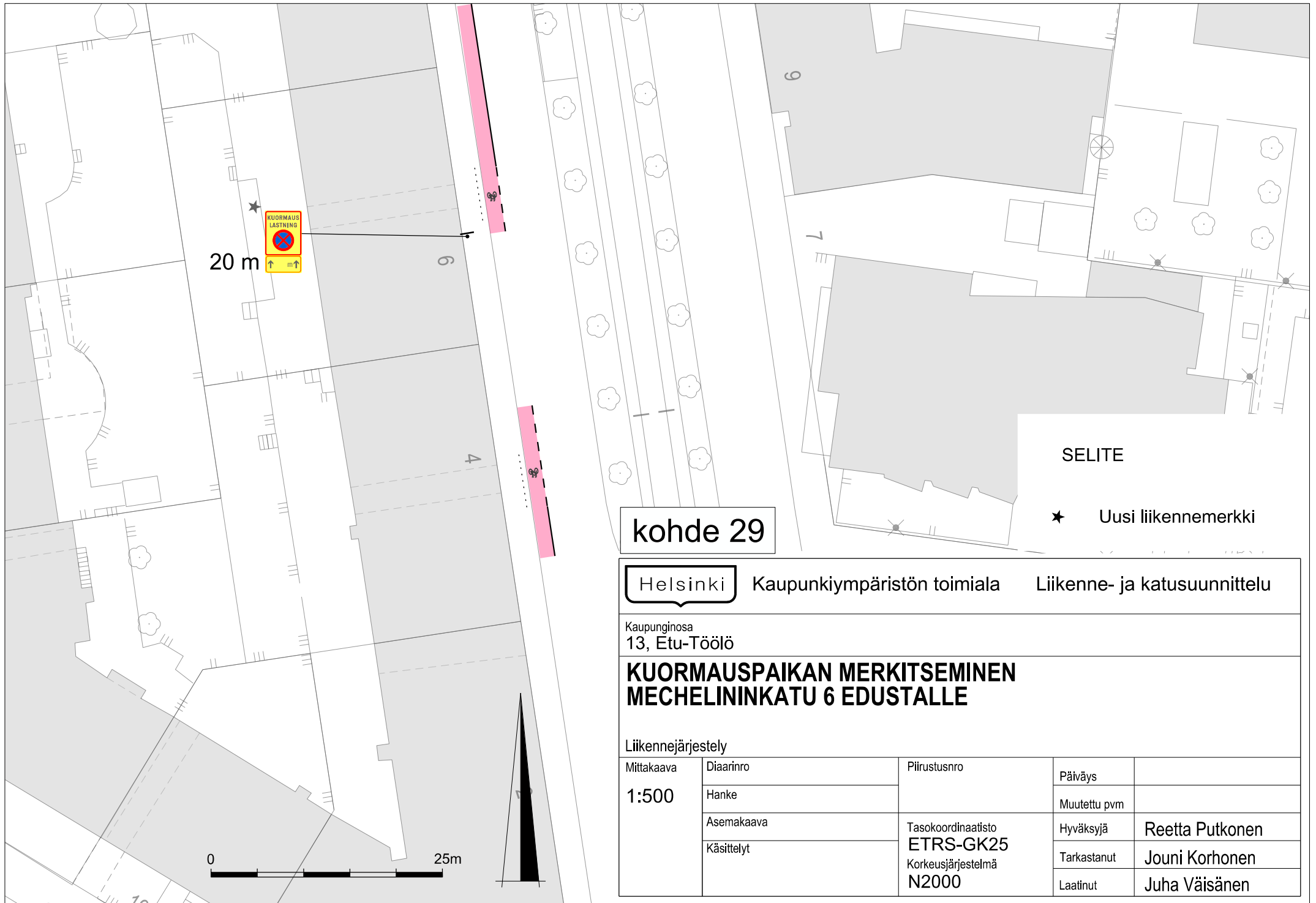
Liikennejärjestely

Mittakaava 1:500	Diariinro	Piirustusno	Päiväys	
	Hanke		Muutettu pvm	
	Asemakaava	Tasokoordinaatisto ETRS-GK25 Korkeusjärjestelmä N2000	Hyväksyjä	Reetta Putkonen
	Käsittelyt		Tarkastanut	Jouni Korhonen
			Laatinut	Juha Väisänen

SELITE

★ Uusi liikennemerkki

⊠ Keltainen pysäyttämismarkkinointi (M5)



kohde 29

SELITE

★ Uusi liikennemerkki

Helsinki Kaupunkiympäristön toimiala Liikenne- ja katusuunnittelu

Kaupunginosa
13, Etu-Töölö

KUORMAUSPAIKAN MERKITSEMINEN MECHELININKATU 6 EDUSTALLE

Liikennejärjestely

Mittakaava	Diariinro	Piirustusno	Päiväys	
1:500	Hanke		Muutettu pvm	
	Asemakaava	Tasokoordinaatisto ETRS-GK25	Hyväksyjä	Reetta Putkonen
	Käsittelyt	Korkeusjärjestelmä N2000	Tarkastanut	Jouni Korhonen
			Laatinut	Juha Väisänen



kohteet 30, 31, 32 ja 33

SELITE
 ★ Uusi liikennemerkki

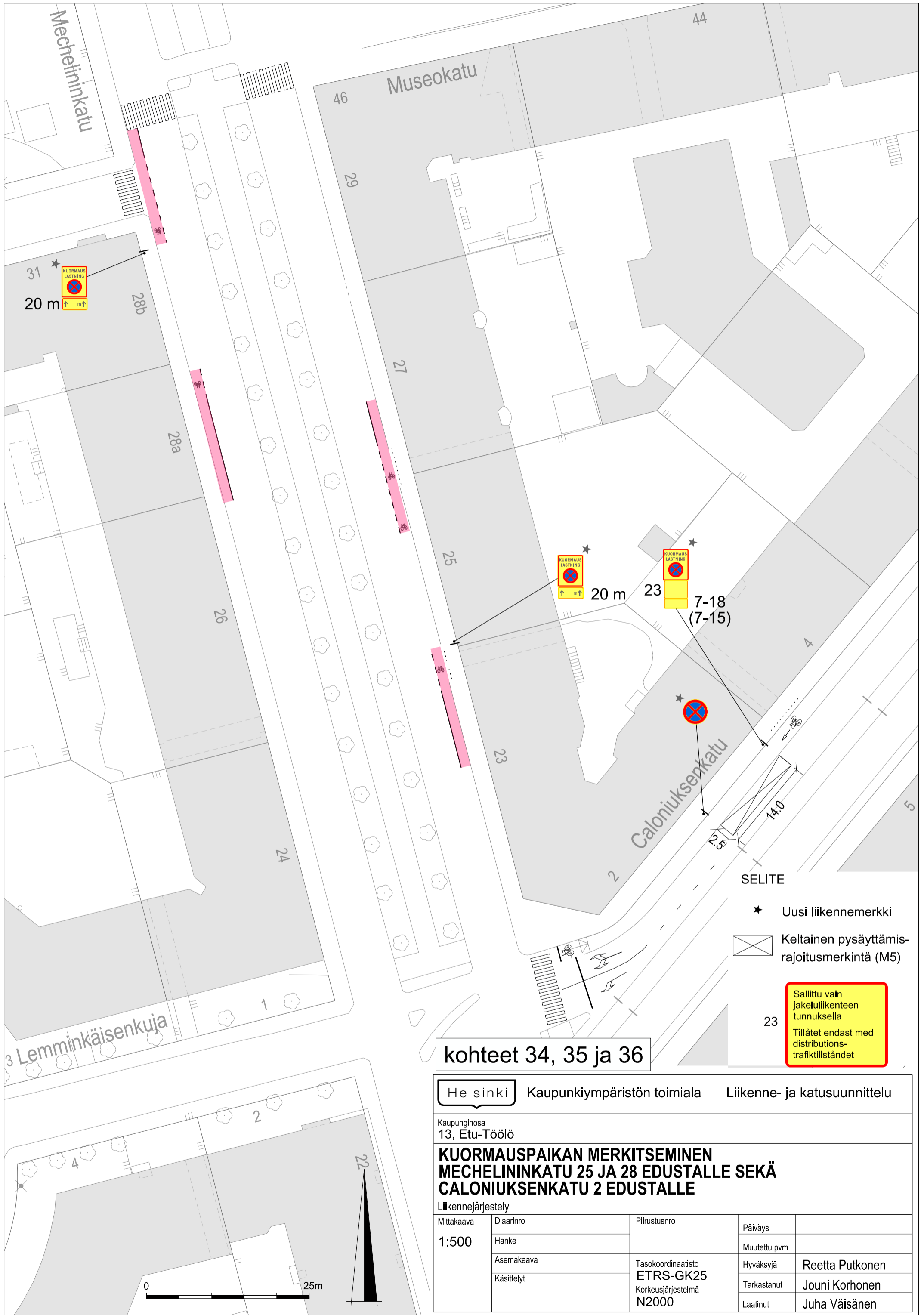
Helsinki Kaupunkiympäristön toimiala Liikenne- ja katusuunnittelu

Kaupunginosa
 13, Etu-Töölö

**KUORMAUSPAIKKOJEN MERKITSEMINEN
 MECHELININKATU 13-15, 12-14, 18 JA
 19 EDUSTALLE**

Liikennejärjestely

Mittakaava	Diariinro	Piirustusno	Päiväys	
1:500	Hanke		Muutettu pvm	
Asemakaava	Käsittelyt	Tasokoordinaatio ETRS-GK25 Korkeusjärjestelmä N2000	Hyväksyjä	Reetta Putkonen
			Tarkastanut	Jouni Korhonen
			Laatinut	Juha Väisänen

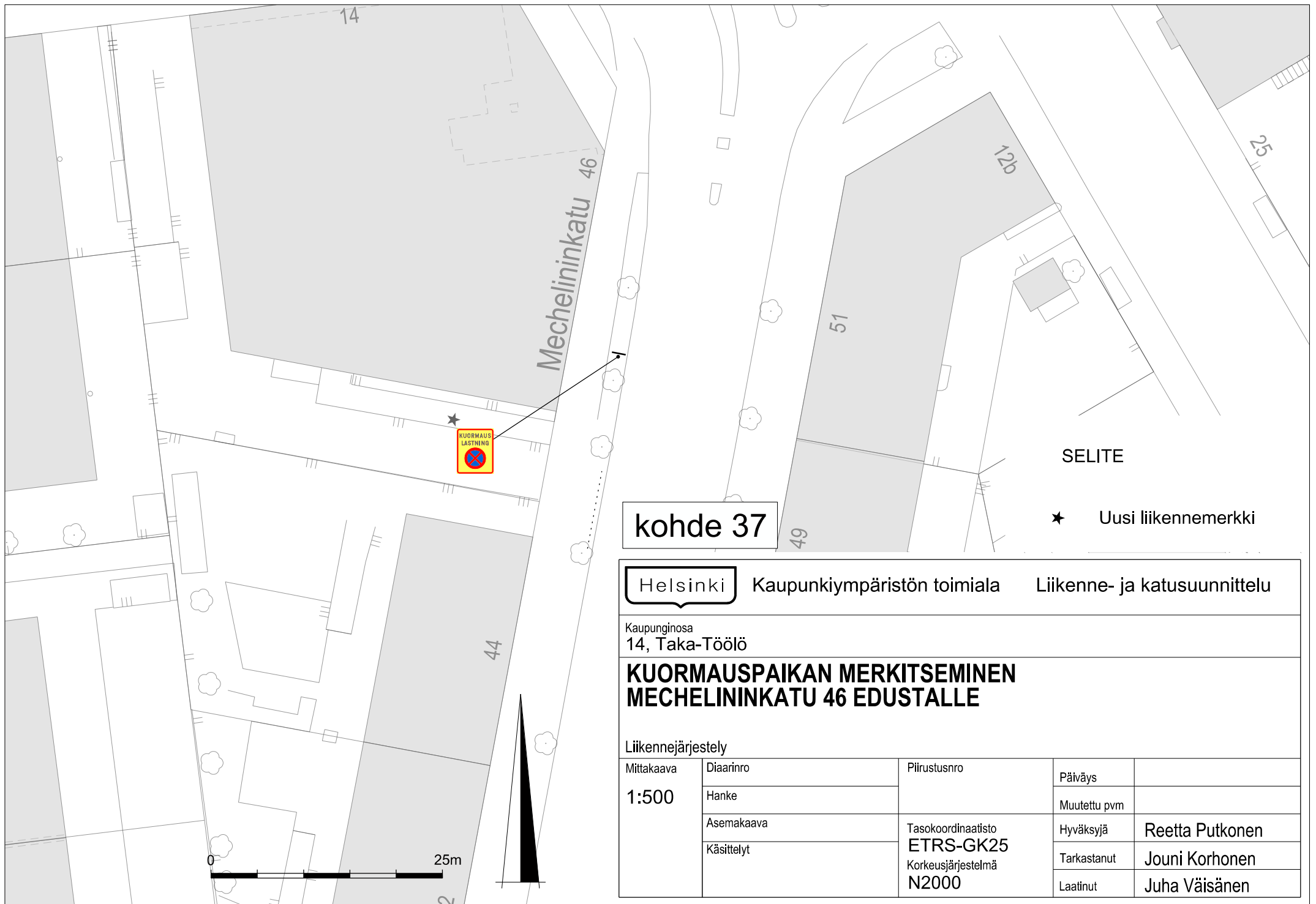


kohteet 34, 35 ja 36

- SELITE**
- ★ Uusi liikennemerkki
 - ☒ Keltainen pysäyttämismerkintä (M5)

Sallittu vain jakeluliikenteen tunnuksella
Tillåtet endast med distributions- trafikillståndet

Helsinki		Kaupunkiympäristön toimiala		Liikenne- ja katusuunnittelu	
Kaupunginosa 13, Etu-Töölö					
KUORMAUSPAIKAN MERKITSEMINEN MECHELININKATU 25 JA 28 EDUSTALLE SEKÄ CALONIUKSENKATU 2 EDUSTALLE					
Liikennejärjestely					
Mittakaava	Diariinro	Piirustusno	Päiväys		
1:500	Hanke		Muutettu pvm		
Asemakaava	Käsittelyt	Tasokoordinaatio ETRS-GK25 Korkeusjärjestelmä N2000	Hyväksyjä	Reetta Putkonen	
			Tarkastanut	Jouni Korhonen	
			Laatinut	Juha Väisänen	



kohde 37

SELITE

★ Uusi liikennemerkki

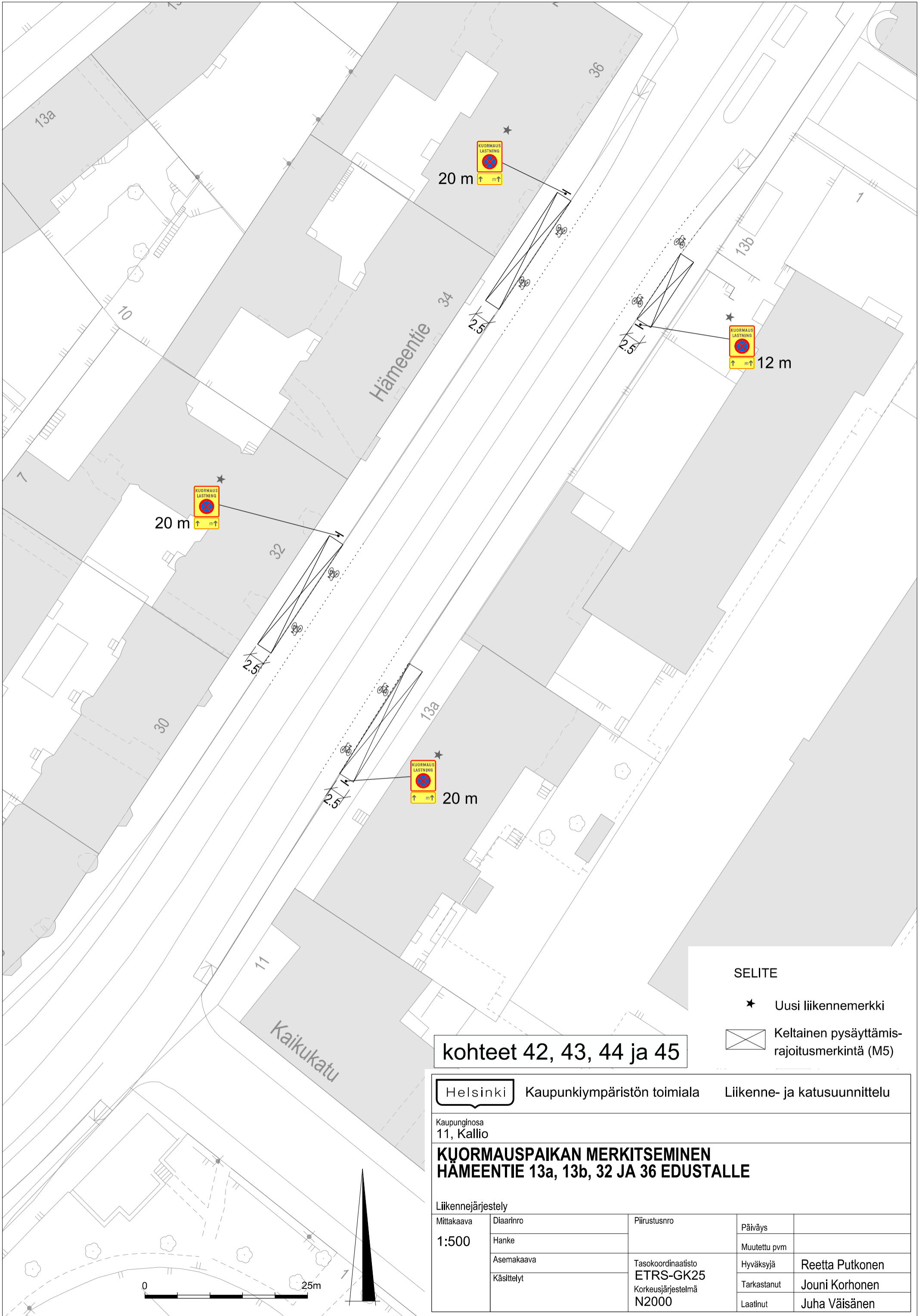
Helsinki Kaupunkiympäristön toimiala Liikenne- ja katusuunnittelu

Kaupunginosa
14, Taka-Töölö

**KUORMAUSPAIKAN MERKITSEMINEN
MECHELININKATU 46 EDUSTALLE**

Liikennejärjestely

Mittakaava 1:500	Diariinro	Piirustusno	Päiväys	
	Hanke		Muutettu pvm	
	Asemakaava	Tasokoordinaatisto ETRS-GK25 Korkeusjärjestelmä N2000	Hyväksyjä	Reetta Putkonen
	Käsittelyt		Tarkastanut	Jouni Korhonen
			Laatinut	Juha Väisänen



SELITE

- ★ Uusi liikennemerkki
- ⊠ Keltainen pysäyttämisa- rajoitusmerkkintä (M5)

kohteet 42, 43, 44 ja 45

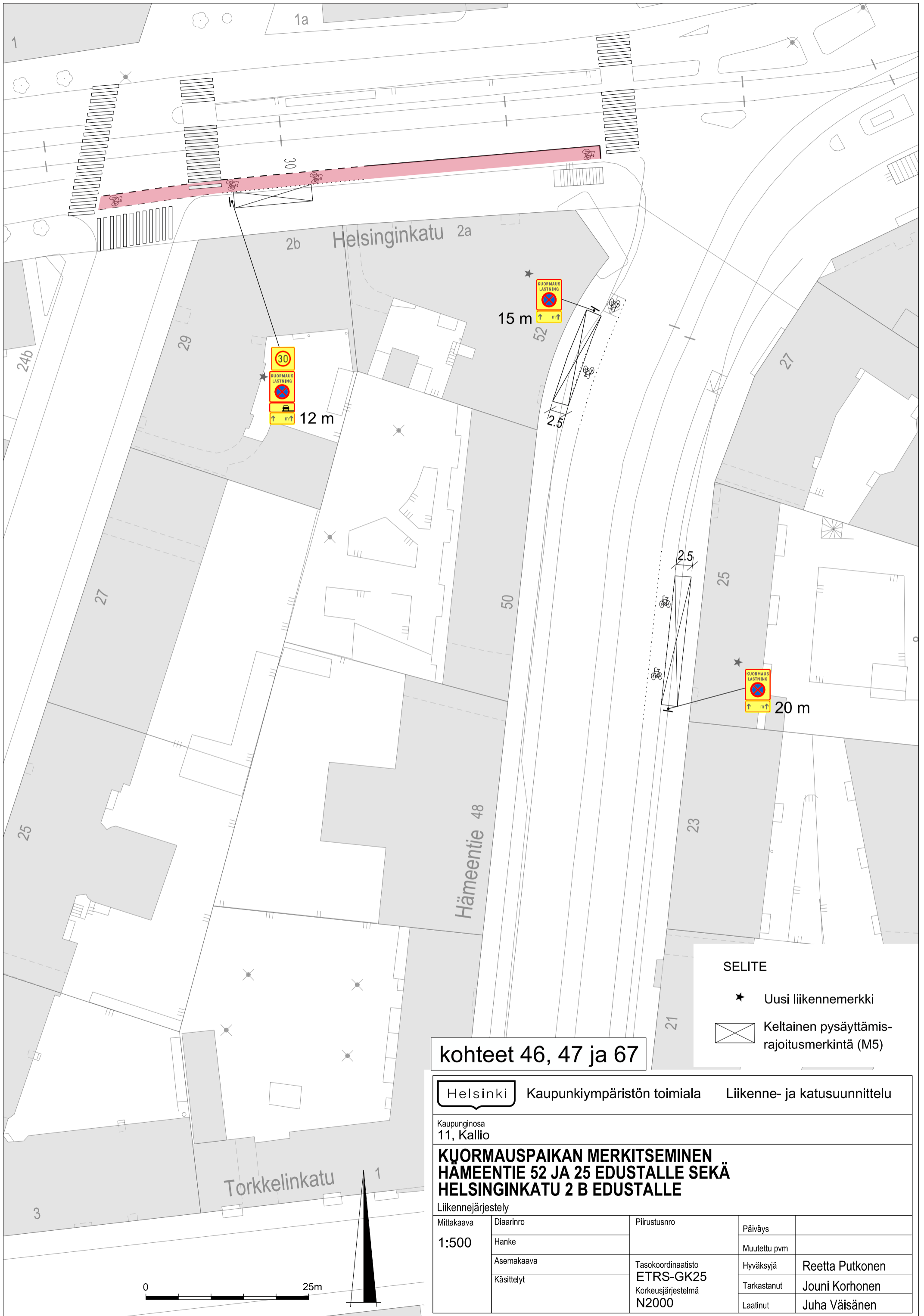
Helsinki Kaupunkiympäristön toimiala Liikenne- ja katusuunnittelu

Kaupunginosa
11, Kallio

**KUORMAUSPAIKAN MERKITSEMINEN
HÄMEENTIE 13a, 13b, 32 JA 36 EDUSTALLE**

Liikennejärjestely

Mittakaava 1:500	Diariinro	Piirustusno	Päiväys	
	Hanke		Muutettu pvm	
	Asemakaava		Hyväksyjä	Reetta Putkonen
	Käsittelyt		Tarkastanut	Jouni Korhonen
		Tasokoordinaatio ETRS-GK25 Korkeusjärjestelmä N2000	Laatinut	Juha Väisänen



kohteet 46, 47 ja 67

- SELITE**
- ★ Uusi liikennemerkki
 - ⊠ Keltainen pysäyttämismerkintä (M5)

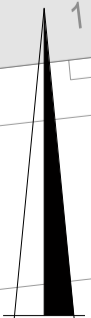
Helsinki Kaupunkiympäristön toimiala Liikenne- ja katusuunnittelu

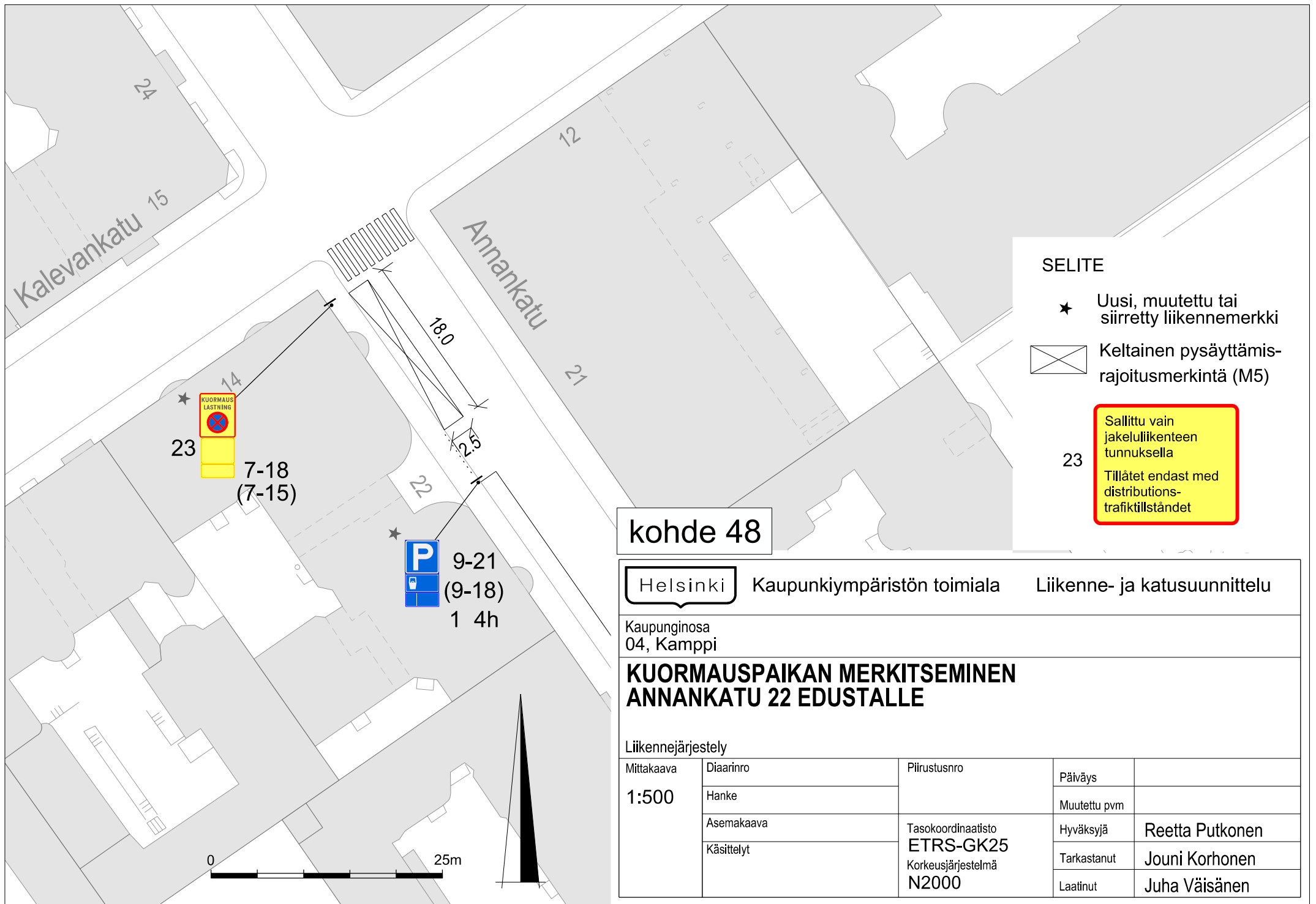
Kaupunginosa
11, Kallio

**KUORMAUSPAIKAN MERKITSEMINEN
HÄMEENTIE 52 JA 25 EDUSTALLE SEKÄ
HELINGINKATU 2 B EDUSTALLE**

Liikennejärjestely

Mittakaava 1:500	Diaarinro	Piirustusno	Päiväys	
	Hanke		Muutettu pvm	
	Asemakaava		Hyväksyjä	Reetta Putkonen
	Käsittelyt		Tarkastanut	Jouni Korhonen
		Tasokoordinaatisto ETRS-GK25 Korkeusjärjestelmä N2000	Laatinut	Juha Väisänen





SELITE

- ★ Uusi, muutettu tai siirretty liikennemerkki
- ☒ Keltainen pysäyttämisa rajoitusmerkintä (M5)

23
 Sallittu vain jakelu liikenteen tunnuksella
 Tillåtet endast med distributions- trafik tillståndet

kohde 48

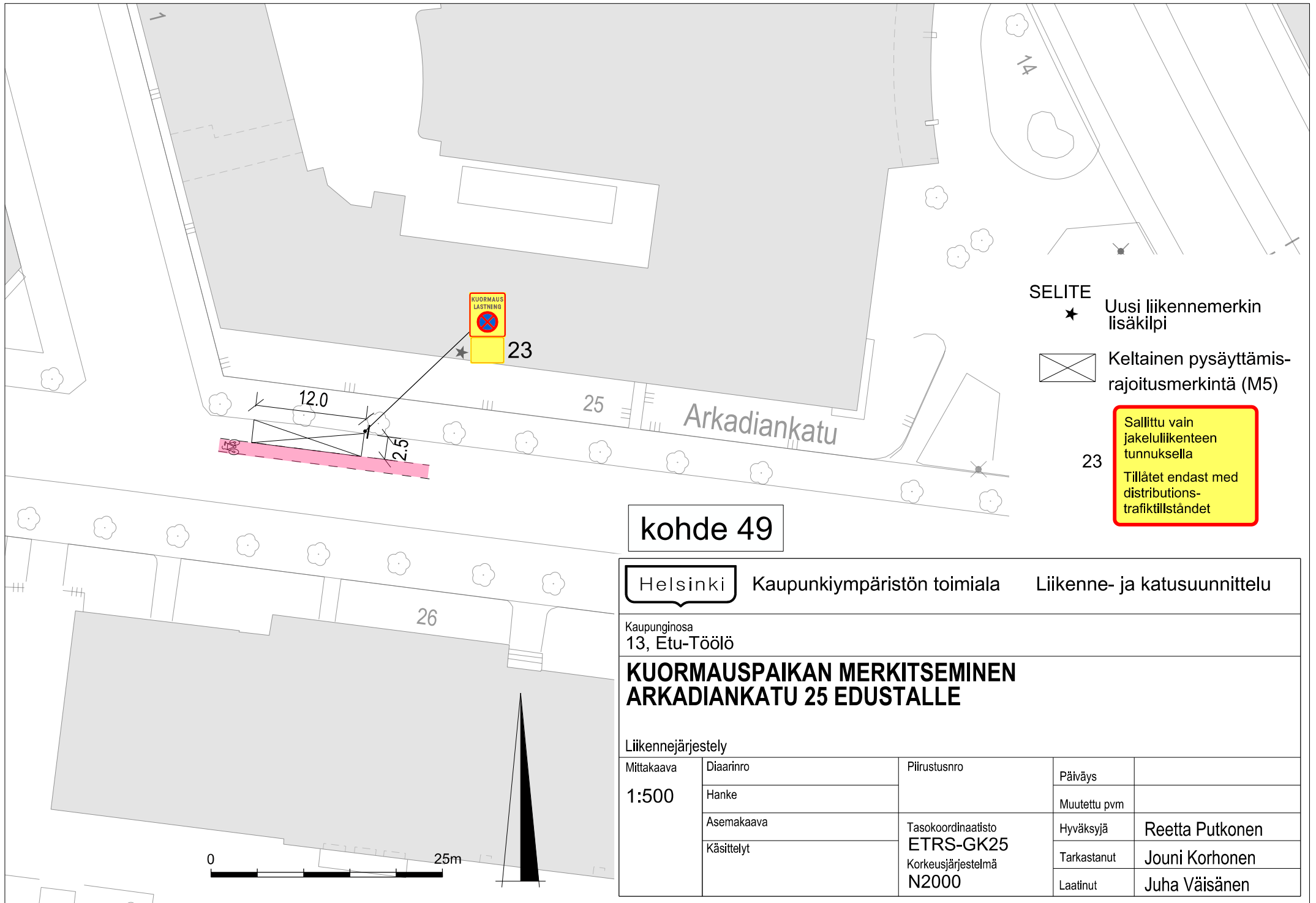
Helsinki Kaupunkiympäristön toimiala Liikenne- ja katusuunnittelu

Kaupunginosa 04, Kamppi

**KUORMAUSPAIKAN MERKITSEMINEN
ANNANKATU 22 EDUSTALLE**

Liikennejärjestely

Mittakaava 1:500	Diariinro	Piirustusno	Päiväys	
	Hanke		Muutettu pvm	
	Asemakaava	Tasokoordinaatisto ETRS-GK25 Korkeusjärjestelmä N2000	Hyväksyjä	Reetta Putkonen
	Käsittelyt		Tarkastanut	Jouni Korhonen
			Laatinut	Juha Väisänen



- SELITE**
- ★ Uusi liikennemerkin lisäkiipi
 - ☒ Keltainen pysäyttämisa rajoitusmerkkintä (M5)
- 23 Sallittu vain jakeluliikenteen tunnuksella
Tillåtet endast med distributions- trafik tillståndet

kohde 49

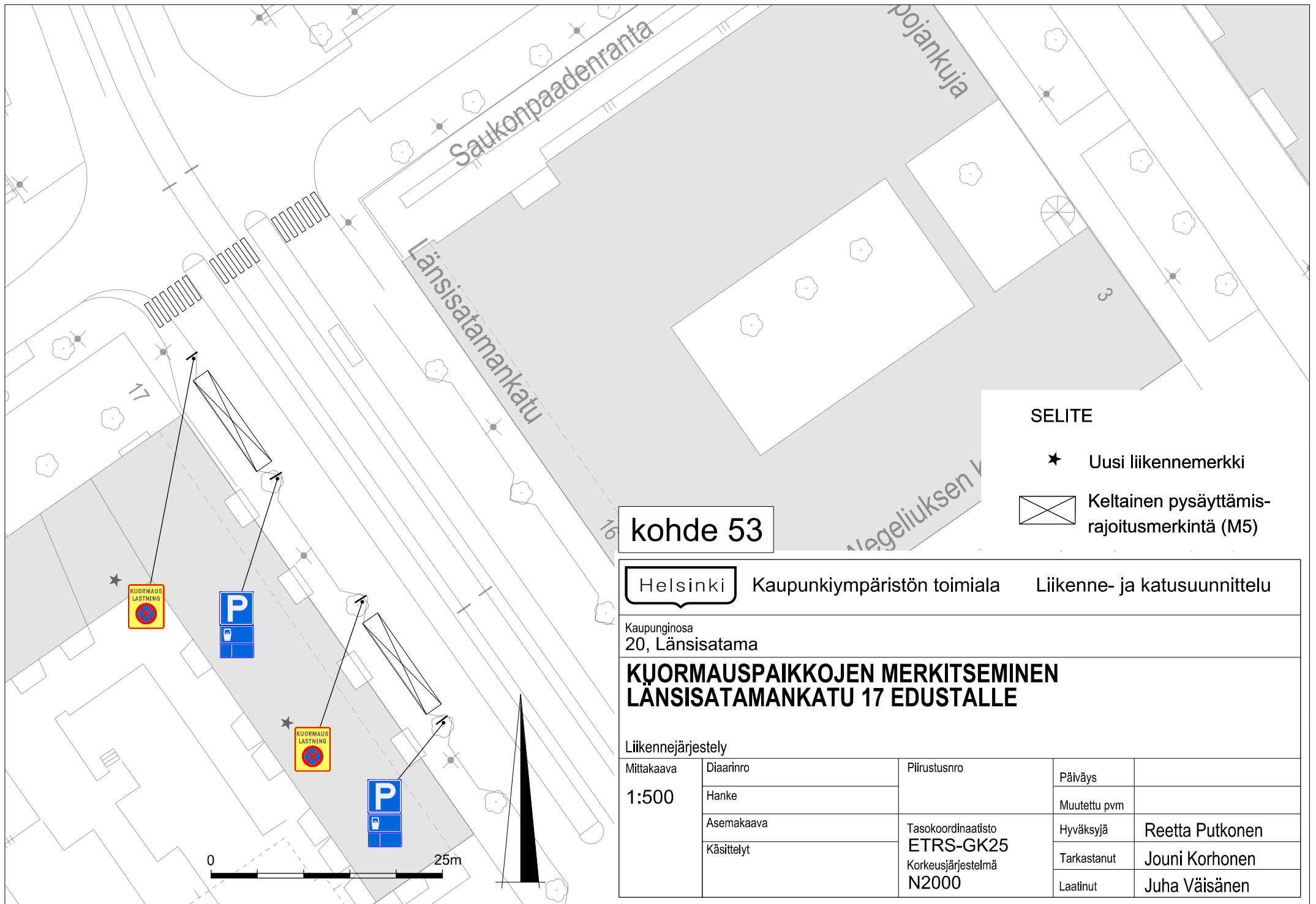
Helsinki Kaupunkiympäristön toimiala Liikenne- ja katusuunnittelu

Kaupunginosa 13, Etu-Töölö

**KUORMAUSPAIKAN MERKITSEMINEN
ARKADIANKATU 25 EDUSTALLE**

Liikennejärjestely

Mittakaava 1:500	Diariinro	Piirustusno	Päiväys	
	Hanke		Muutettu pvm	
	Asemakaava	Tasokoordinaatisto ETRS-GK25 Korkeusjärjestelmä N2000	Hyväksyjä	Reetta Putkonen
	Käsittelyt		Tarkastanut	Jouni Korhonen
			Laatinut	Juha Väisänen



kohde 53

SELITE

★ Uusi liikennemerkki

⊗ Keltainen pysäyttämismerkki (M5)

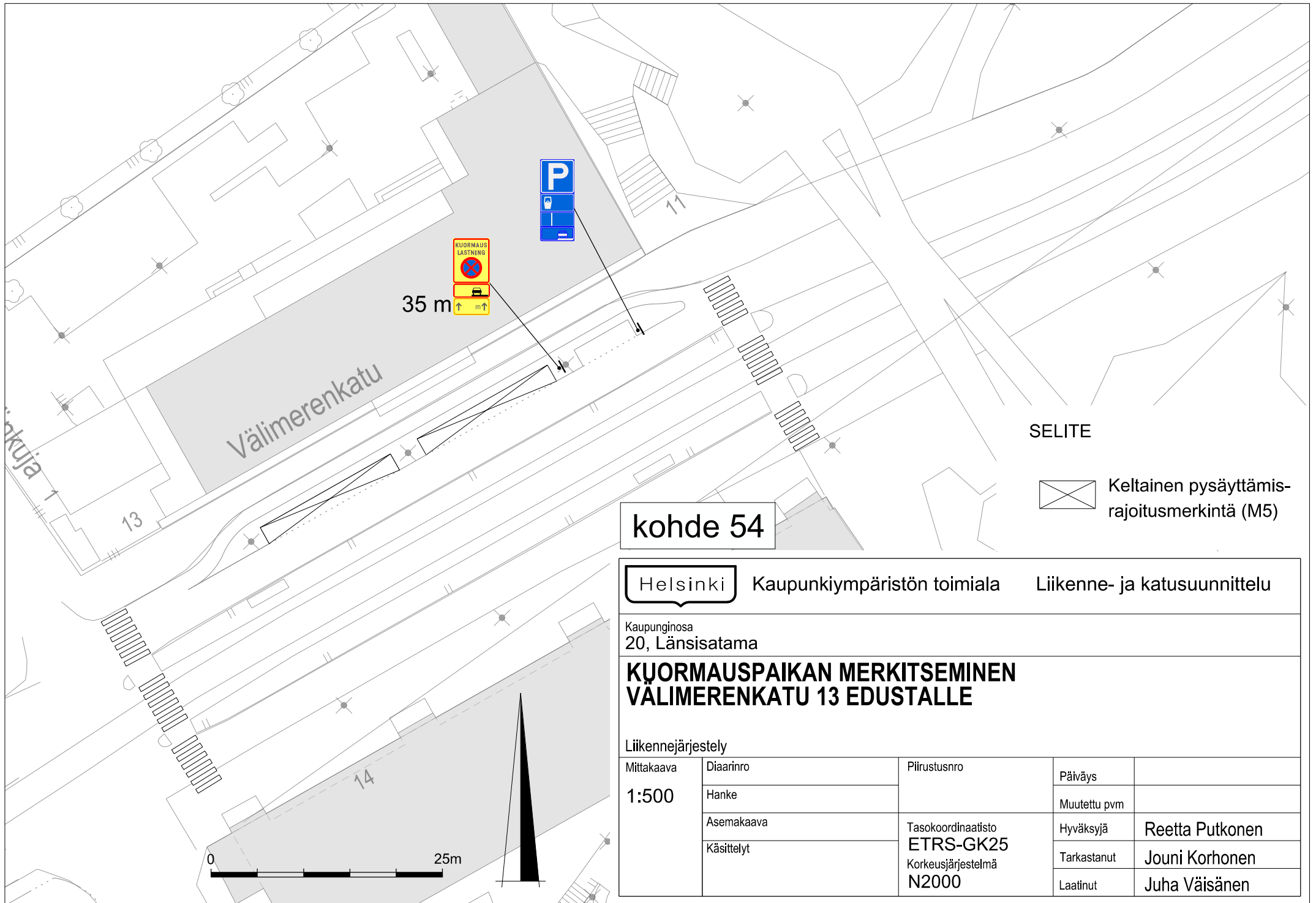
Helsinki Kaupunkiympäristön toimiala Liikenne- ja katusuunnittelu

Kaupunginosa
20, Länsisatama


**KUORMAUSPAIKKOJEN MERKITSEMINEN
LÄNSISATAMANKATU 17 EDUSTALLE**

Liikennejärjestely

Mittakaava	Diariinro	Piirustusno	Päiväys	
1:500	Hanke		Muutettu pvm	
Asemakaava	Käsittelyt	Tasokoordinaatisto ETRS-GK25 Korkeusjärjestelmä N2000	Hyväksyjä	Reetta Putkonen
			Tarkastanut	Jouni Korhonen
			Laatinut	Juha Väisänen

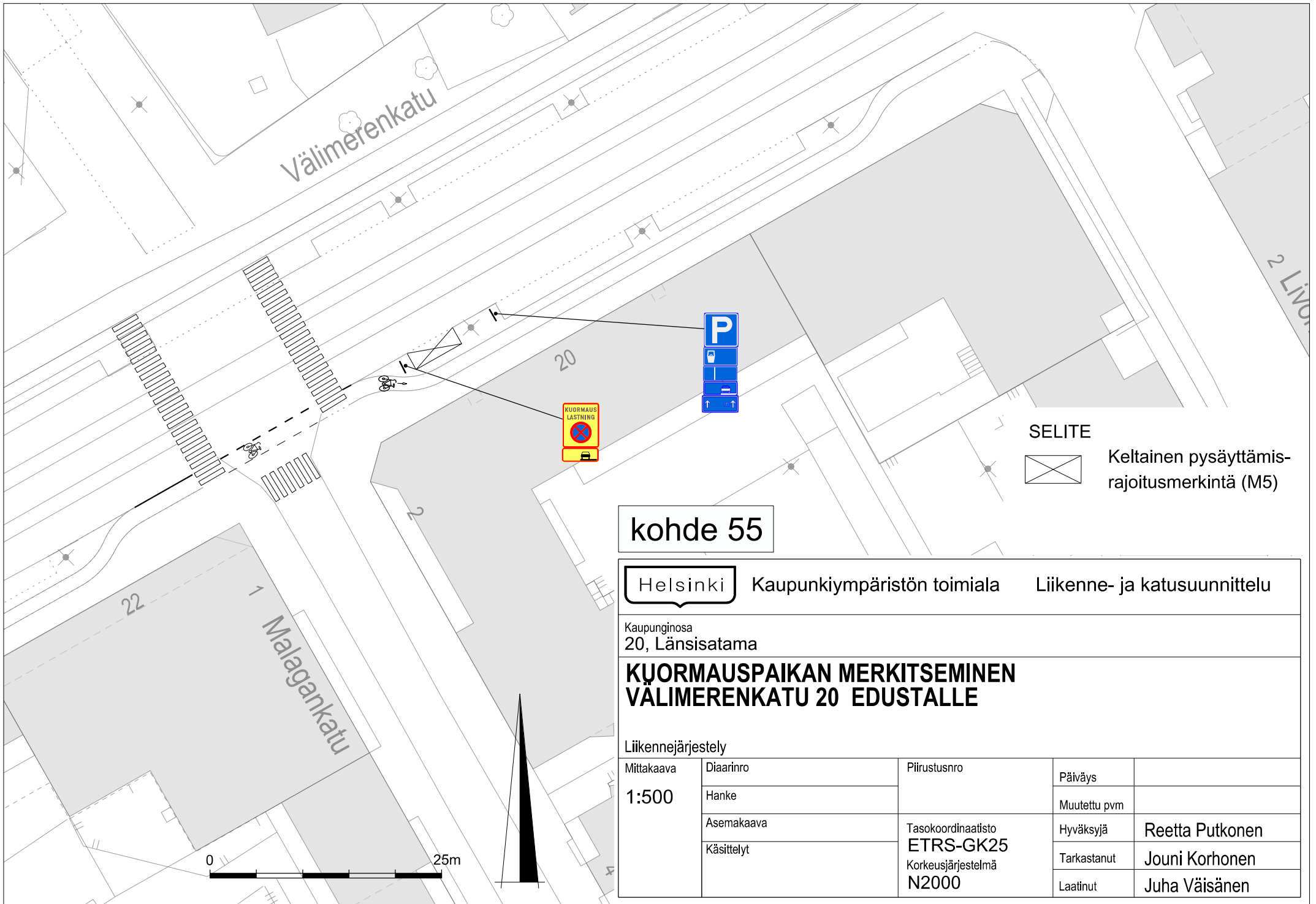


SELITE

 Keltainen pysäyttämisa-
rajoitusmerkintä (M5)

kohde 54

Helsinki		Kaupunkiympäristön toimiala		Liikenne- ja katusuunnittelu	
Kaupunginosa 20, Länsisatama					
KUORMAUSPAIKAN MERKITSEMINEN VÄLIMERENKATU 13 EDUSTALLE					
Liikennejärjestely					
Mittakaava	Diariinro	Piirustusno	Päiväys		
1:500	Hanke		Muutettu pvm		
	Asemakaava	Tasokoordinaatisto ETRS-GK25	Hyväksyjä	Reetta Putkonen	
	Käsittelyt	Korkeusjärjestelmä N2000	Tarkastanut	Jouni Korhonen	
			Laatinut	Juha Väisänen	



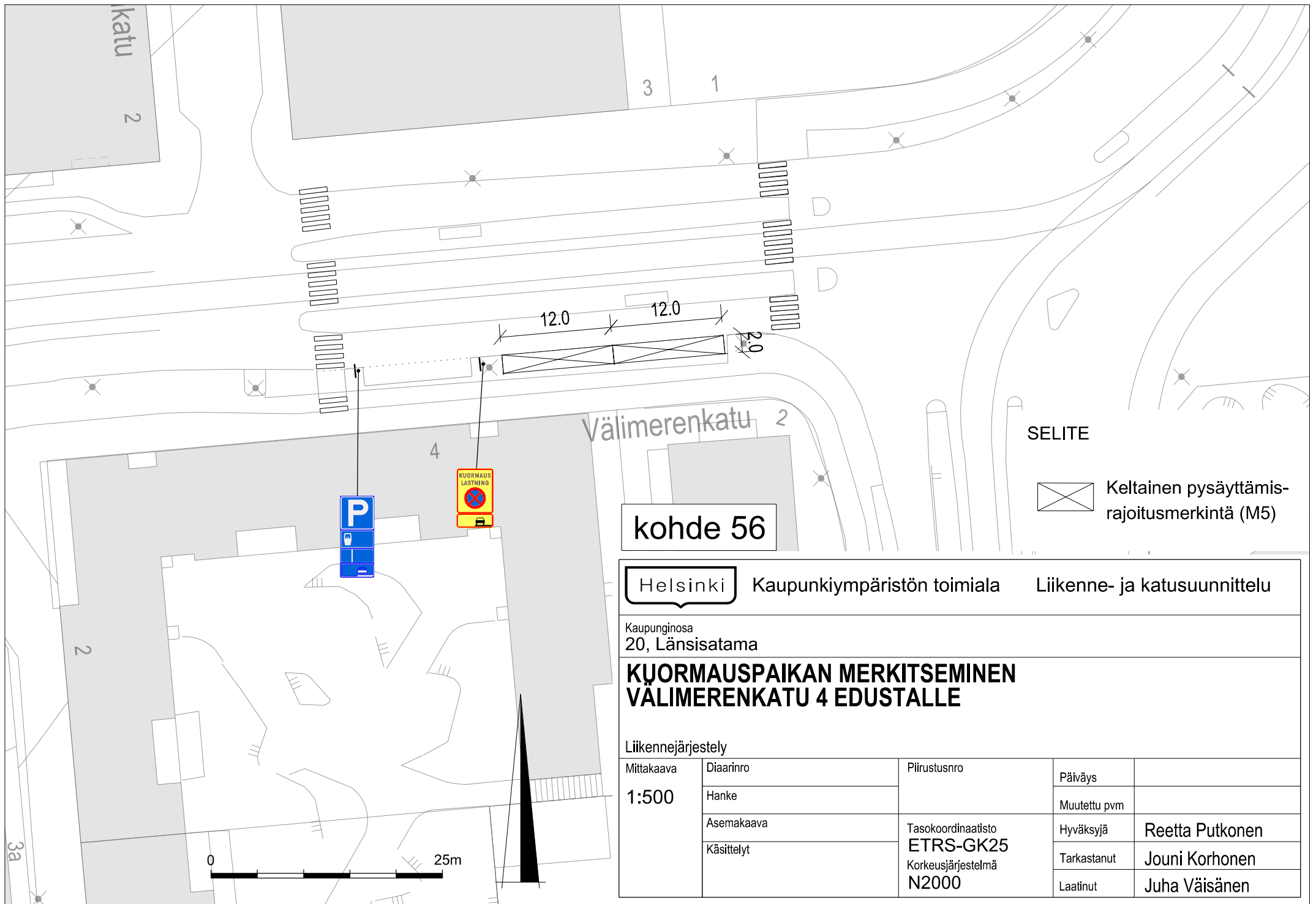
kohde 55

Helsinki Kaupunkiympäristön toimiala Liikenne- ja katusuunnittelu

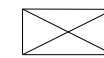
Kaupunginosa
20, Länsisatama

KÜORMAUSPAIKAN MERKITSEMINEN VÄLIMERENKATU 20 EDUSTALLE

Liikennejärjestely			
Mittakaava	Diariinro	Piirustusno	Päiväys
1:500	Hanke	Tasokoordinaatisto ETRS-GK25 Korkeusjärjestelmä N2000	Muutettu pvm
	Asemakaava		Hyväksyjä Reetta Putkonen
	Käsittelyt		Tarkastanut Jouni Korhonen
			Laatinut Juha Väisänen



SELITE



Keltainen pysäyttämismerkintä (M5)

kohde 56

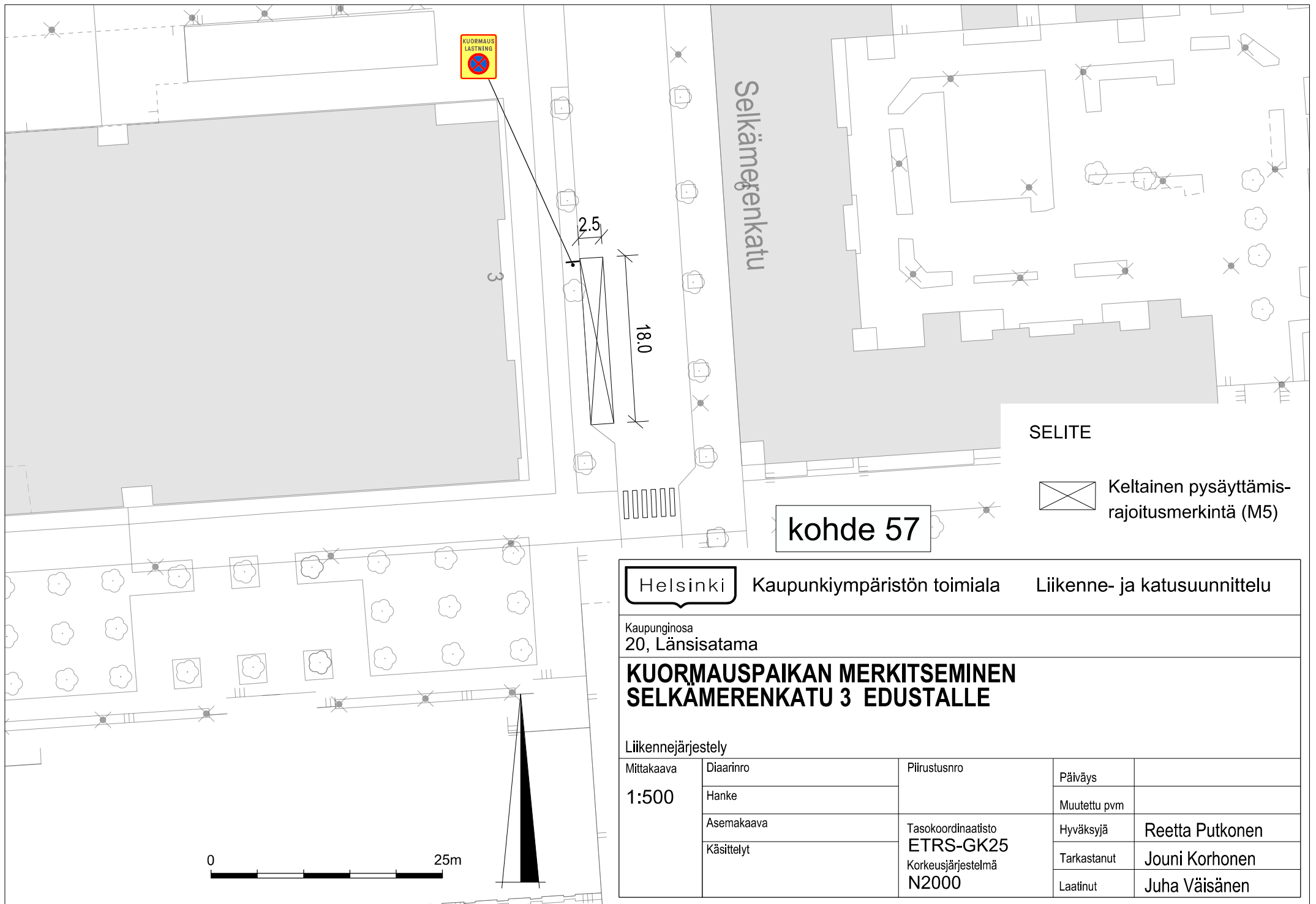
Helsinki Kaupunkiympäristön toimiala Liikenne- ja katusuunnittelu

Kaupunginosa
20, Länsisatama


KUORMAUSPAIKAN MERKITSEMINEN VÄLIMERENKATU 4 EDUSTALLE

Liikennejärjestely

Mittakaava 1:500	Diariinro	Piirustusno	Päiväys	
	Hanke		Muutettu pvm	
	Asemakaava	Tasokoordinaatisto ETRS-GK25 Korkeusjärjestelmä N2000	Hyväksyjä	Reetta Putkonen
	Käsittelyt		Tarkastanut	Jouni Korhonen
			Laatinut	Juha Väisänen

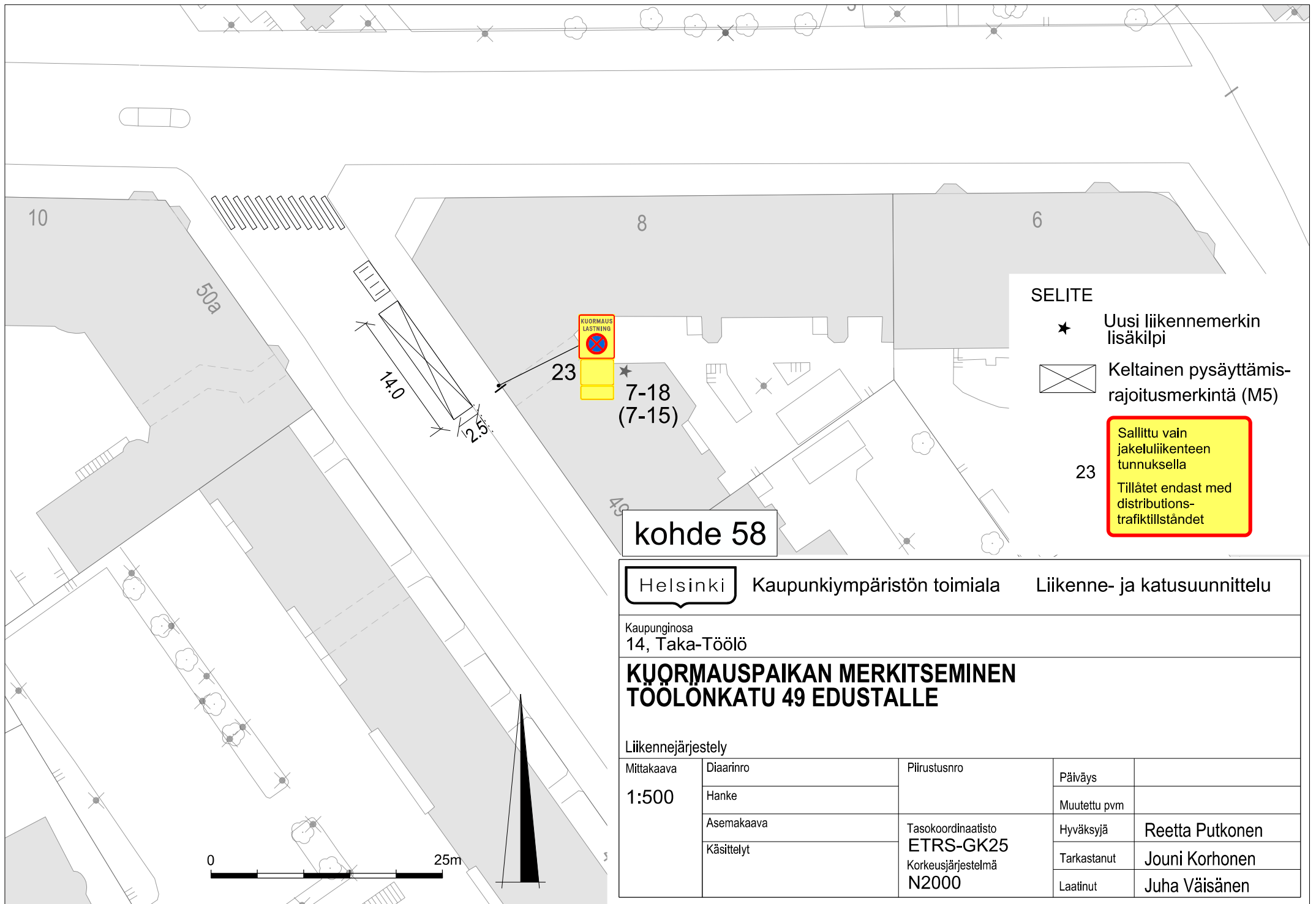


SELITE

 Keltainen pysäyttämismerkintä (M5)

kohde 57

Helsinki		Kaupunkiympäristön toimiala	Liikenne- ja katusuunnittelu	
Kaupunginosa 20, Länsisatama				
KUORMAUSPAIKAN MERKITSEMINEN SELKÄMERENKATU 3 EDUSTALLE				
Liikennejärjestely				
Mittakaava	Diariinro	Piirustusno	Päiväys	
1:500	Hanke		Muutettu pvm	
	Asemakaava	Tasokoordinaatisto ETRS-GK25	Hyväksyjä	Reetta Putkonen
	Käsittelyt	Korkeusjärjestelmä N2000	Tarkastanut	Jouni Korhonen
			Laatinut	Juha Väisänen



SELITE

- ★ Uusi liikennemerkkin lisäkilpi
- ☒ Keltainen pysäyttämisa rajoitusmerkintä (M5)

23
Sallittu vain jakelu liikenteen tunnuksella
Tillåtet endast med distributions- trafik tillståndet

kohde 58

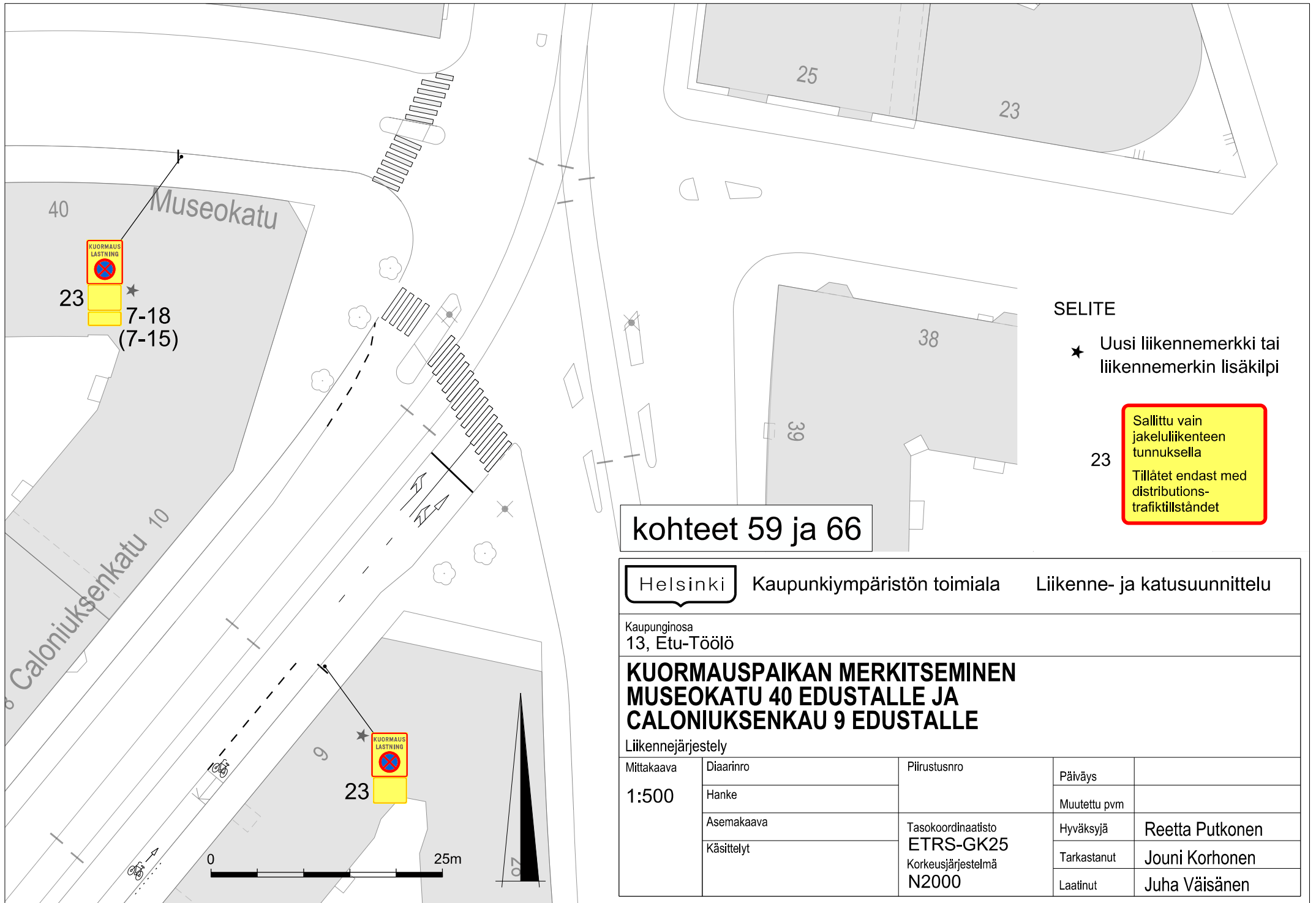
Helsinki Kaupunkiympäristön toimiala Liikenne- ja katusuunnittelu

Kaupunginosa
14, Taka-Töölö

**KUORMAUSPAIKAN MERKITSEMINEN
TOOLONKATU 49 EDUSTALLE**

Liikennejärjestely

Mittakaava 1:500	Diariinro	Piirustusno	Päiväys	
	Hanke		Muutettu pvm	
	Asemakaava	Tasokoordinaatio ETRS-GK25 Korkeusjärjestelmä N2000	Hyväksyjä	Reetta Putkonen
	Käsittelyt		Tarkastanut	Jouni Korhonen
			Laatinut	Juha Väisänen



SELITE

★ Uusi liikennemerkki tai liikennemerkin lisäkilpi

23 Sallittu vain jakeluliikenteen tunnuksella
Tillåtet endast med distributions- trafikstillståndet

kohteet 59 ja 66

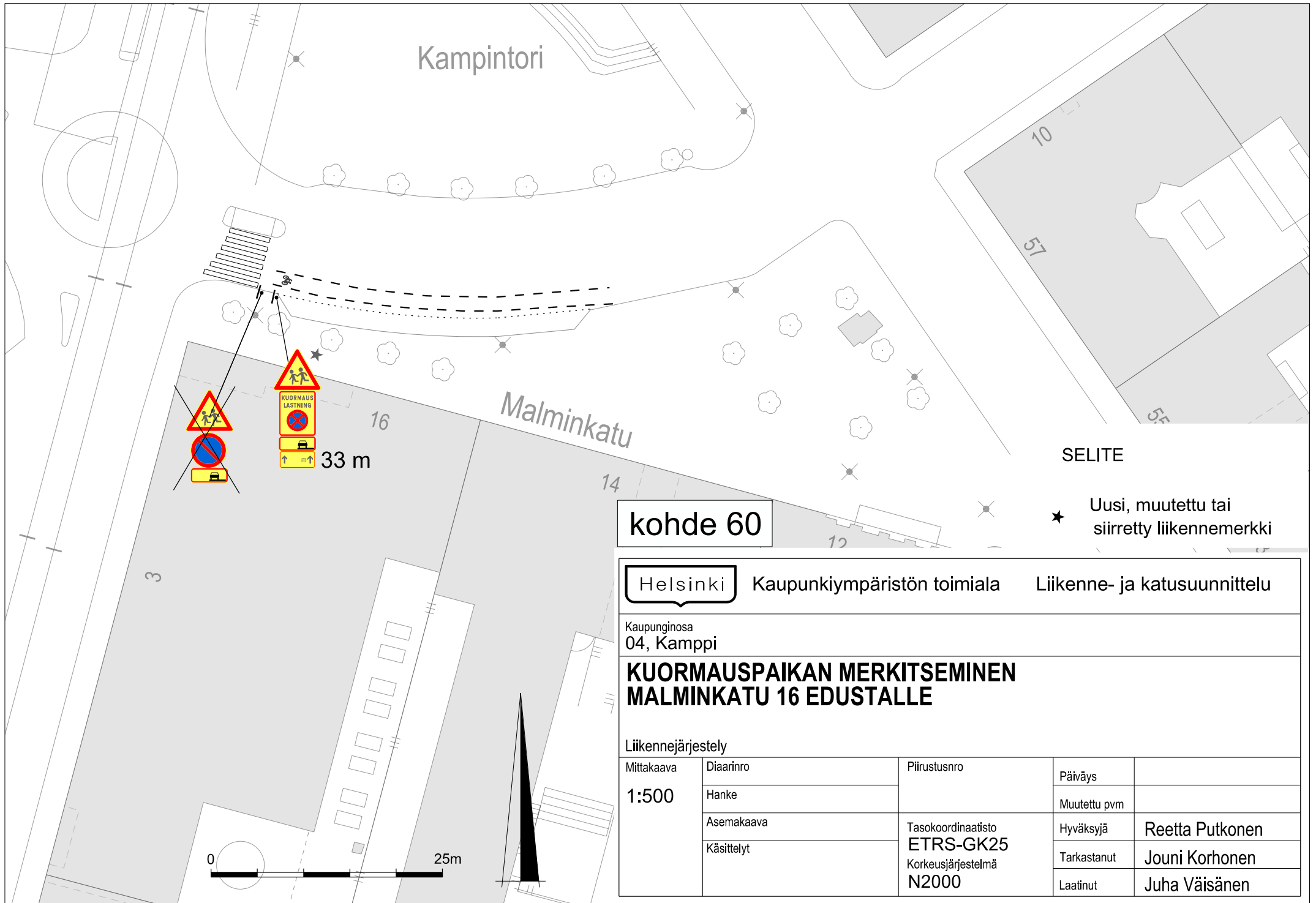
Helsinki Kaupunkiympäristön toimiala Liikenne- ja katusuunnittelu

Kaupunginosa
13, Etu-Töölö

**KUORMAUSPAIKAN MERKITSEMINEN
MUSEOKATU 40 EDUSTALLE JA
CALONIUKSENKAU 9 EDUSTALLE**

Liikennejärjestely

Mittakaava 1:500	Diariinro	Piirustusno	Päiväys	
	Hanke		Muutettu pvm	
	Asemakaava	Tasokoordinaatisto ETRS-GK25 Korkeusjärjestelmä N2000	Hyväksyjä	Reetta Putkonen
	Käsittelyt		Tarkastanut	Jouni Korhonen
			Laatinut	Juha Väisänen

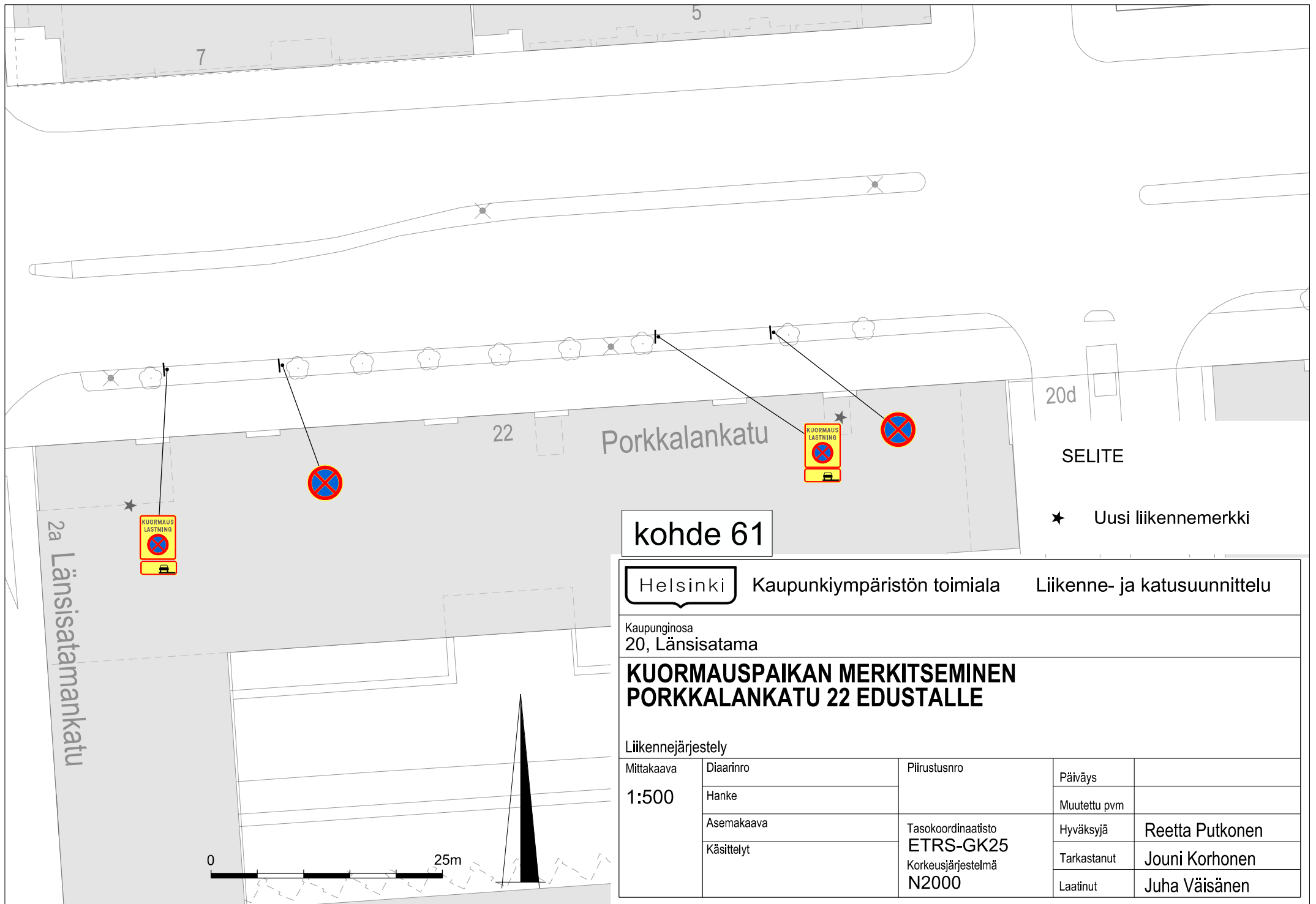


kohde 60

SELITE

★ Uusi, muutettu tai siirretty liikennemerkki

Helsinki		Kaupunkiympäristön toimiala	Liikenne- ja katusuunnittelu	
Kaupunginosa 04, Kamppi				
KUORMAUSPAIKAN MERKITSEMINEN MALMINKATU 16 EDUSTALLE				
Liikennejärjestely				
Mittakaava	Diariinro	Piirustusno	Päiväys	
1:500	Hanke		Muutettu pvm	
	Asemakaava	Tasokoordinaatisto	Hyväksyjä	Reetta Putkonen
	Käsittelyt	ETRS-GK25	Tarkastanut	Jouni Korhonen
		Korkeusjärjestelmä	N2000	Laatinut



kohde 61

Helsinki Kaupunkiympäristön toimiala Liikenne- ja katusuunnittelu

Kaupunginosa
20, Länsisatama

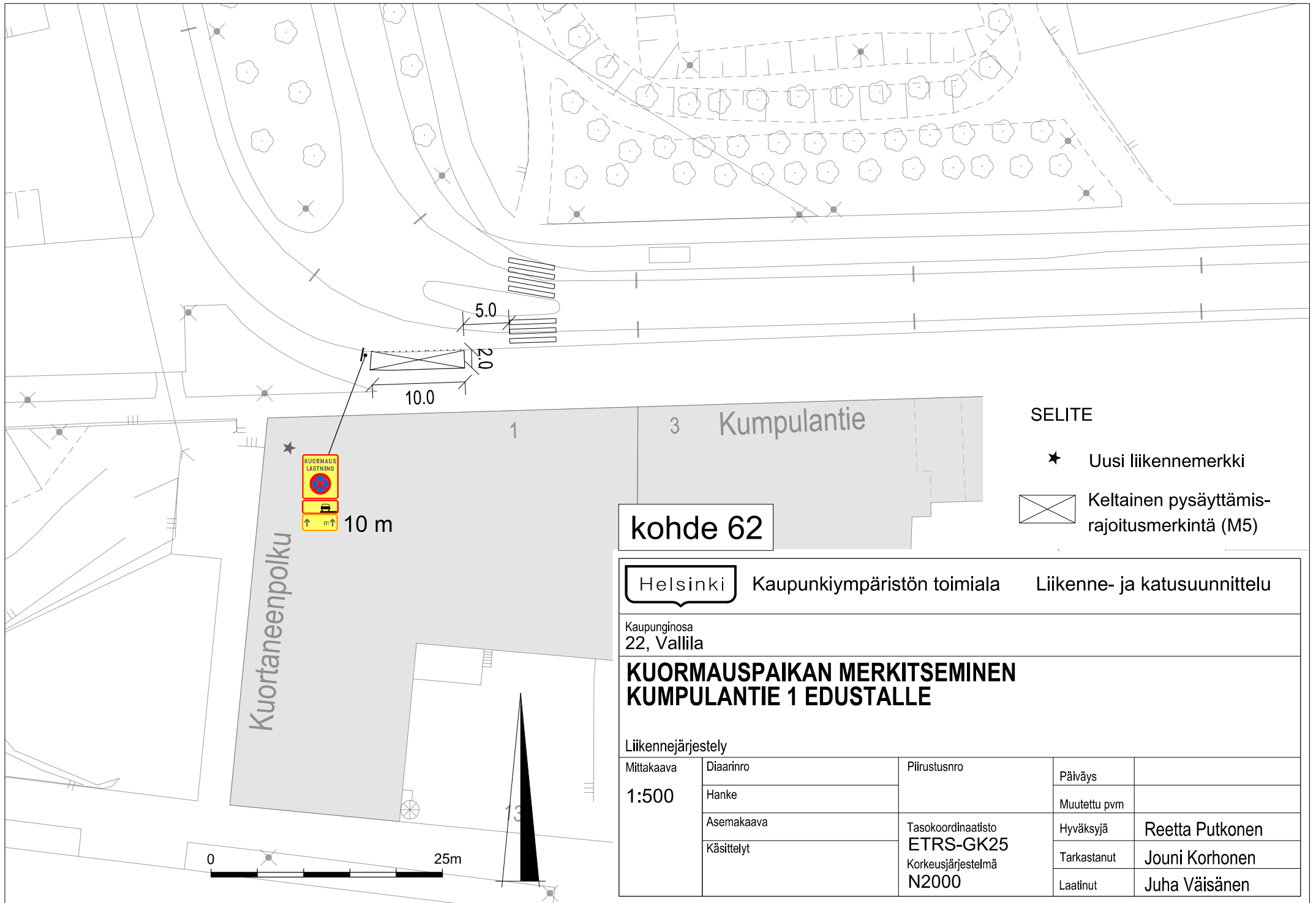
KUORMAUSPAIKAN MERKITSEMINEN PORKKALANKATU 22 EDUSTALLE

Liikennejärjestely

Mittakaava 1:500	Diarinro	Piirustusno	Päiväys	
	Hanke		Muutettu pvm	
	Asemakaava	Tasokoordinaatisto ETRS-GK25 Korkeusjärjestelmä N2000	Hyväksyjä	Reetta Putkonen
	Käsittelyt		Tarkastanut	Jouni Korhonen
			Laatinut	Juha Väisänen

SELITE

★ Uusi liikennemerkki



SELITE

★ Uusi liikennemerkki

☒ Keltainen pysäyttämismarkkinointi (M5)

kohde 62

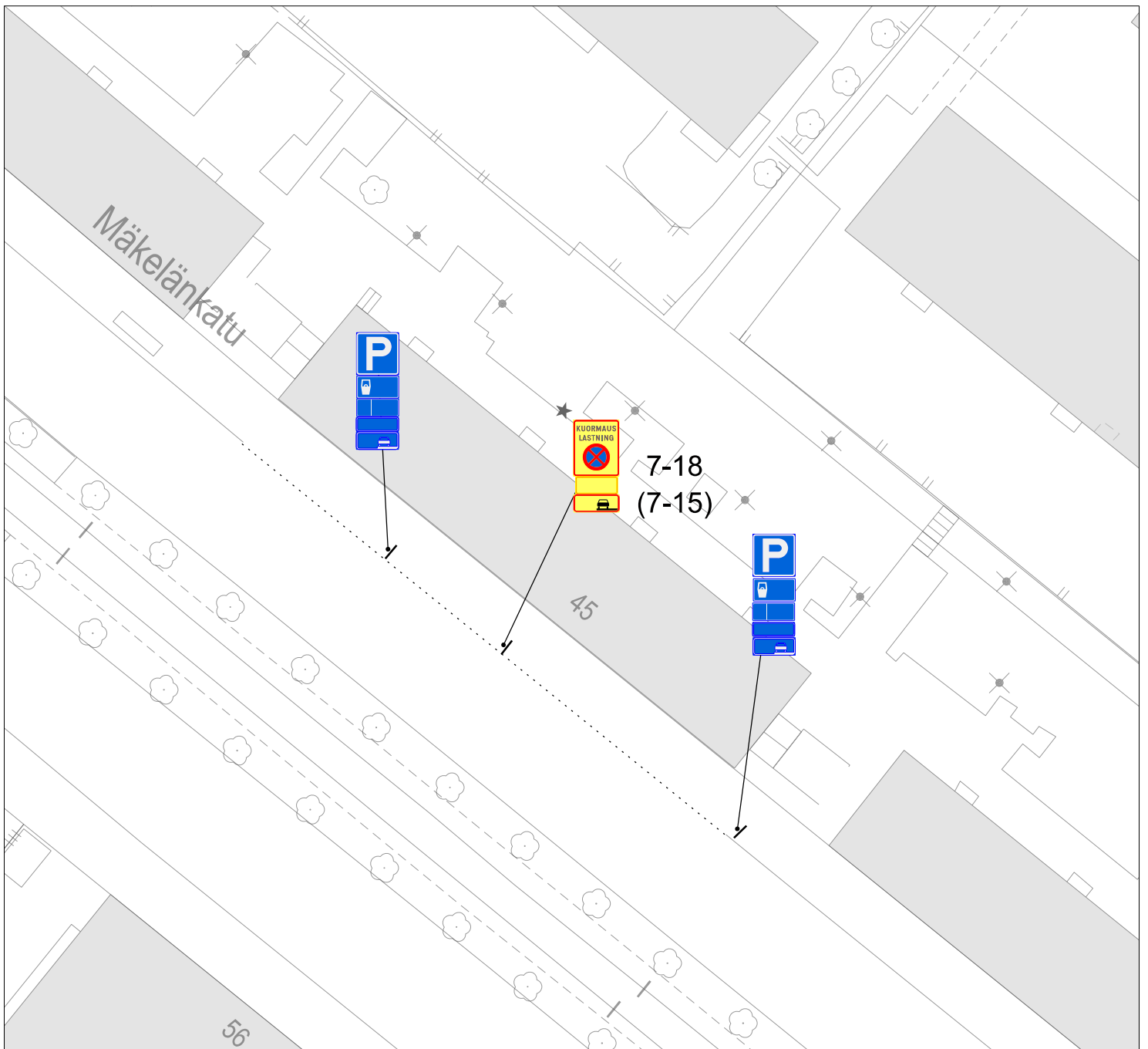
Helsinki Kaupunkiympäristön toimiala Liikenne- ja katusuunnittelu

Kaupunginosa
22, Vallila

**KUORMAUSPAIKAN MERKITSEMINEN
KUMPULANTIE 1 EDUSTALLE**

Liikennejärjestely

Mittakaava	Diariinro	Piirustusno	Päiväys	
1:500	Hanke		Muutettu pvm	
	Asemakaava	Tasokoordinaatisto ETRS-GK25	Hyväksyjä	Reetta Putkonen
	Käsittelyt	Korkeusjärjestelmä N2000	Tarkastanut	Jouni Korhonen
			Laatinut	Juha Väisänen

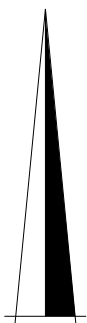


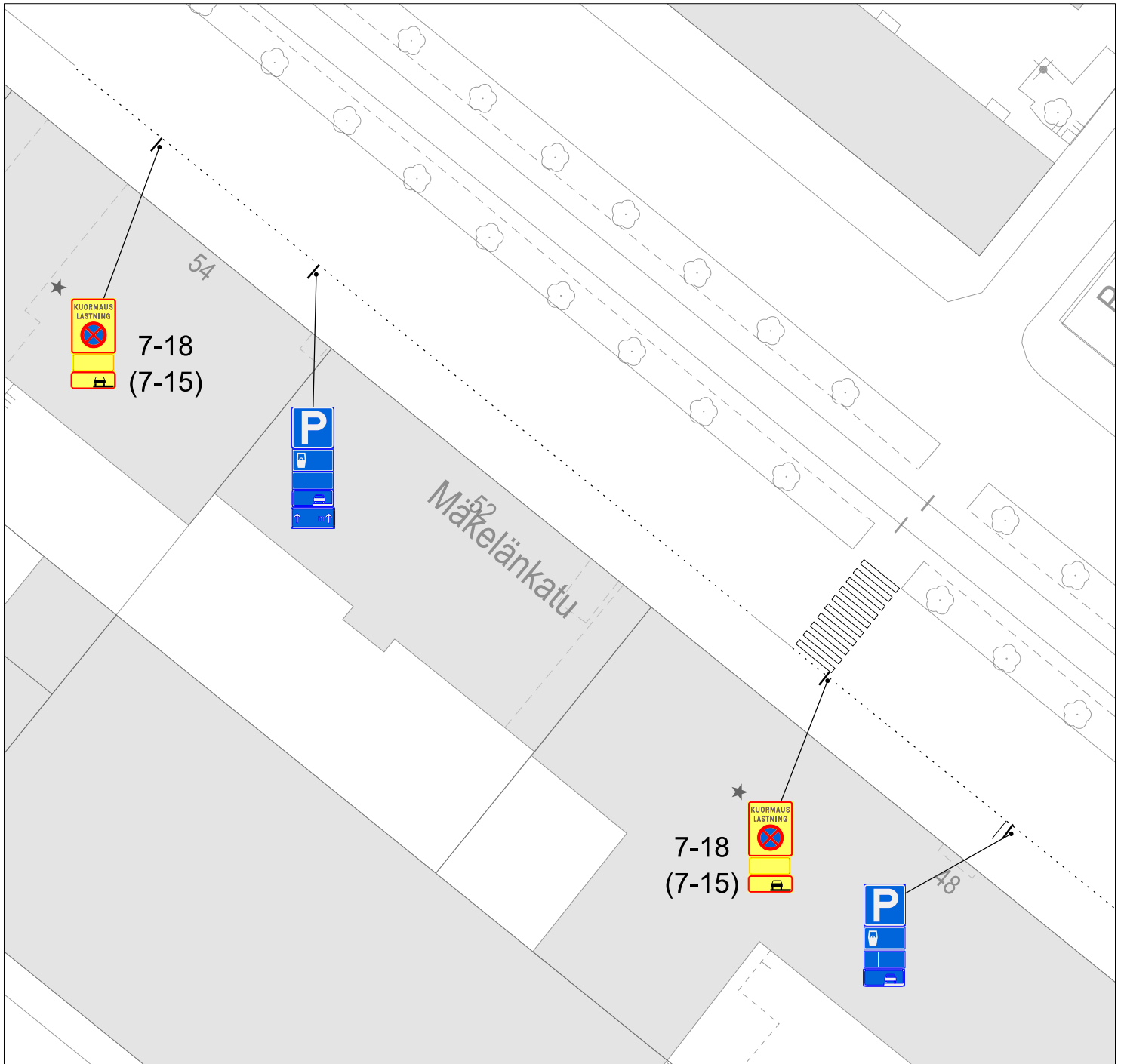
SELITE

kohde 63

★ Uusi liikennemerkki

Helsinki		Kaupunkiympäristön toimiala		Liikenne- ja katusuunnittelu	
Kaupunginosa 22, Vallila					
KUORMAUSPAIKAN MERKITSEMINEN MÄKELÄNKATU 45 EDUSTALLE					
Liikennejärjestely					
Mittakaava 1:500	Diaarinro	Piirustusno	Päiväys		
	Hanke		Muutettu pvm		
	Asemakaava	Tasokoordinaatisto ETRS-GK25 Korkeusjärjestelmä N2000	Hyväksyjä	Reetta Putkonen	
	Käsittelyt		Tarkastanut	Jouni Korhonen	
			Laatinut	Juha Väisänen	





SELITE

★ Uusi liikennemerkki

kohteet 64 ja 65

Helsinki

Kaupunkiympäristön toimiala

Liikenne- ja katusuunnittelu

Kaupunginosa
22, Vallila

KUORMAUSPAIKAN MERKITSEMINEN MÄKELÄNKATU 48 JA 54 EDUSTALLE

Liikennejärjestely

Mittakaava	Diaarinro	Piirustusno	Päiväys	
1:500	Hanke		Muutettu pvm	
	Asemakaava	Tasokoordinaatisto ETRS-GK25	Hyväksyjä	Reetta Putkonen
	Käsittelyt	Korkeusjärjestelmä N2000	Tarkastanut	Jouni Korhonen
			Laatinut	Juha Väisänen

