

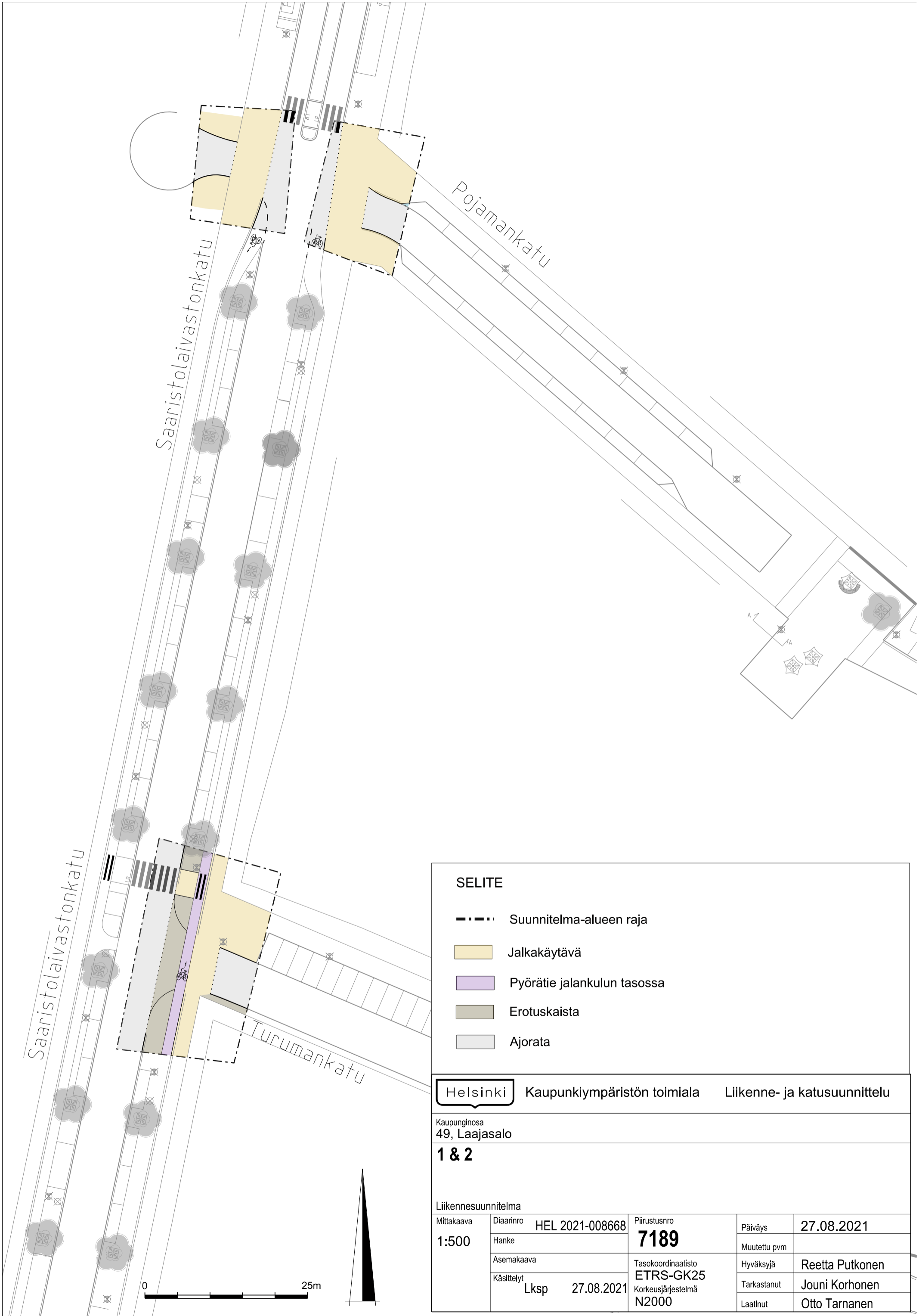


Kruunuvuorenrannan havainnekuva /
Helsingin kaupunki

Tarkennettavat risteykset

1. Saaristolaivastonkatu x Pojamankatu
2. Saaristolaivastonkatu x Turumankatu
3. Saaristolaivastonkatu x Ellidankuja
4. Saaristolaivastonkatu x Mirandankuja
5. Haakoninlahdenkatu x Disankatu
6. Haakoninlahdenkatu x Pojamankatu
7. Haakoninlahdenkatu x Turumankatu
8. Haakoninlahdenkatu x Ellidankuja
9. Haakoninlahdenkatu x Mirandankuja
10. Stansvikin rantakatu x Mirandankatu

Helsinki		Kaupunkiympäristön toimiala		Liikenne- ja katusuunnittelu	
Kaupunginosa 49, Laajasalo					
Jalankulun ja polkupyöräliikenteen järjestelyt Kruunuvuorenrannassa					
Liikennesuunnitelma					
Mittakaava	Diaarinro	HEL 2021-008668	Piirustusno	Päiväys	27.08.2021
	Hanke		7189	Muutettu pvm	
	Asemakaava		Tasokoordinaatisto	Hyväksyjä	Reetta Putkonen
	Käsittelyt	Lksp 27.08.2021	ETRS-GK25	Tarkastanut	Jouni Korhonen
			Korkeusjärjestelmä	Laatinut	Otto Tarnanen
			N2000		



SELITE

- Suunnitelma-alueen raja
- Jalkakäytävä
- Pyörätie jalankulun tasossa
- Erotuskaista
- Ajorata

Helsinki Kaupunkiympäristön toimiala Liikenne- ja katusuunnittelu

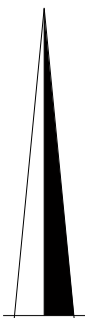
Kaupunginosa
49, Laajasalo

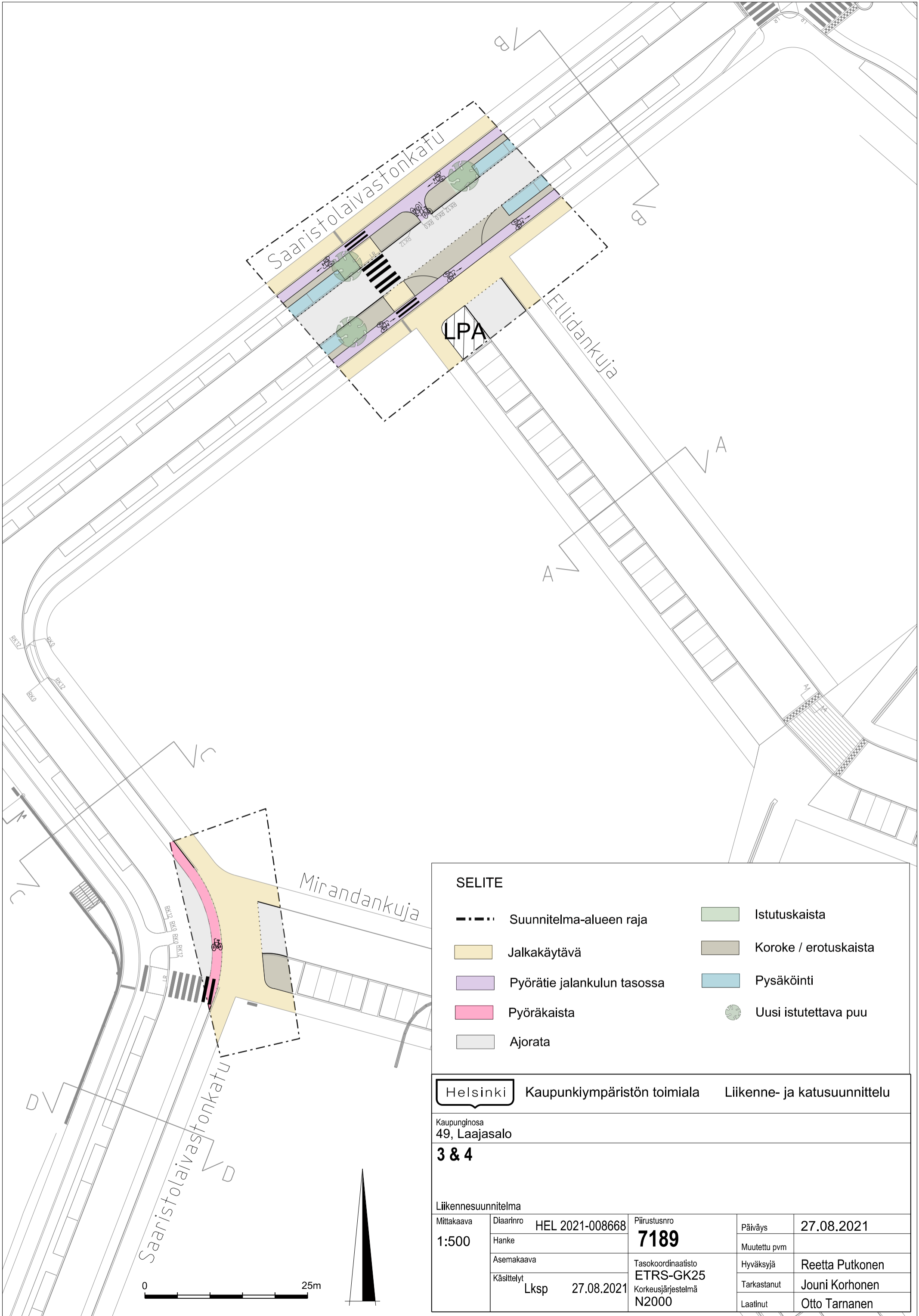
1 & 2

Liikennesuunnitelma

Mittakaava 1:500	Diaarinro	HEL 2021-008668	Piirustusno	Päiväys	27.08.2021
	Hanke		7189	Muutettu pvm	
	Asemakaava		Tasokoordinaatio	Hyväksyjä	Reetta Putkonen
	Käsittelyt	Lksp 27.08.2021	ETRS-GK25 Korkeusjärjestelmä N2000	Tarkastanut	Jouni Korhonen
				Laatinut	Otto Tarnanen

0 25m

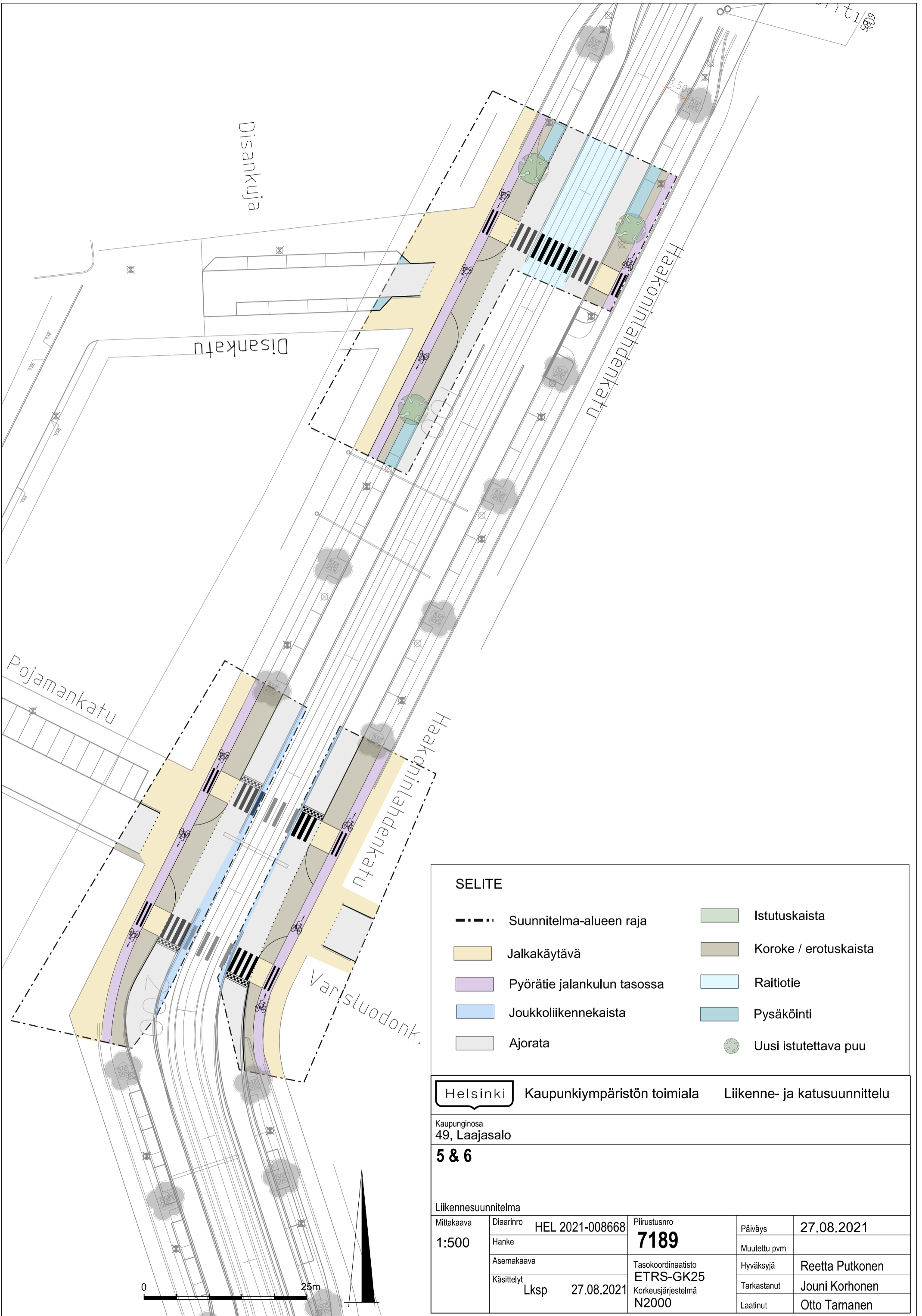




SELITE

- Suunnitelma-alueen raja
- Jalkakäytävä
- Pyörätie jalankulun tasossa
- Pyöräkaista
- Ajourata
- Istutuskaista
- Koroke / erotuskaista
- Pysäköinti
- Uusi istutettava puu

Helsinki		Kaupunkiympäristön toimiala		Liikenne- ja katusuunnittelu	
Kaupunginosa 49, Laajasalo					
3 & 4					
Liikennesuunnitelma					
Mittakaava 1:500	Diaarinro	HEL 2021-008668	Piirustusno	Päiväys	27.08.2021
	Hanke		7189	Muutettu pvm	
	Asemakaava		Tasokoordinaatio	Hyväksyjä	Reetta Putkonen
	Käsittelyt	Lksp 27.08.2021	ETRS-GK25 Korkeusjärjestelmä N2000	Tarkastanut	Jouni Korhonen
			Laatinut	Otto Tarnanen	



SELITE

- Suunnitelma-alueen raja
- Jalkakäytävä
- Pyörätie jalankulun tasossa
- Joukkoliikennekaista
- Ajorata
- Istutuskaista
- Koroke / erotuskaista
- Raitiotie
- Pysäköinti
- Uusi istutettava puu

Helsinki Kaupunkiympäristön toimiala Liikenne- ja katusuunnittelu

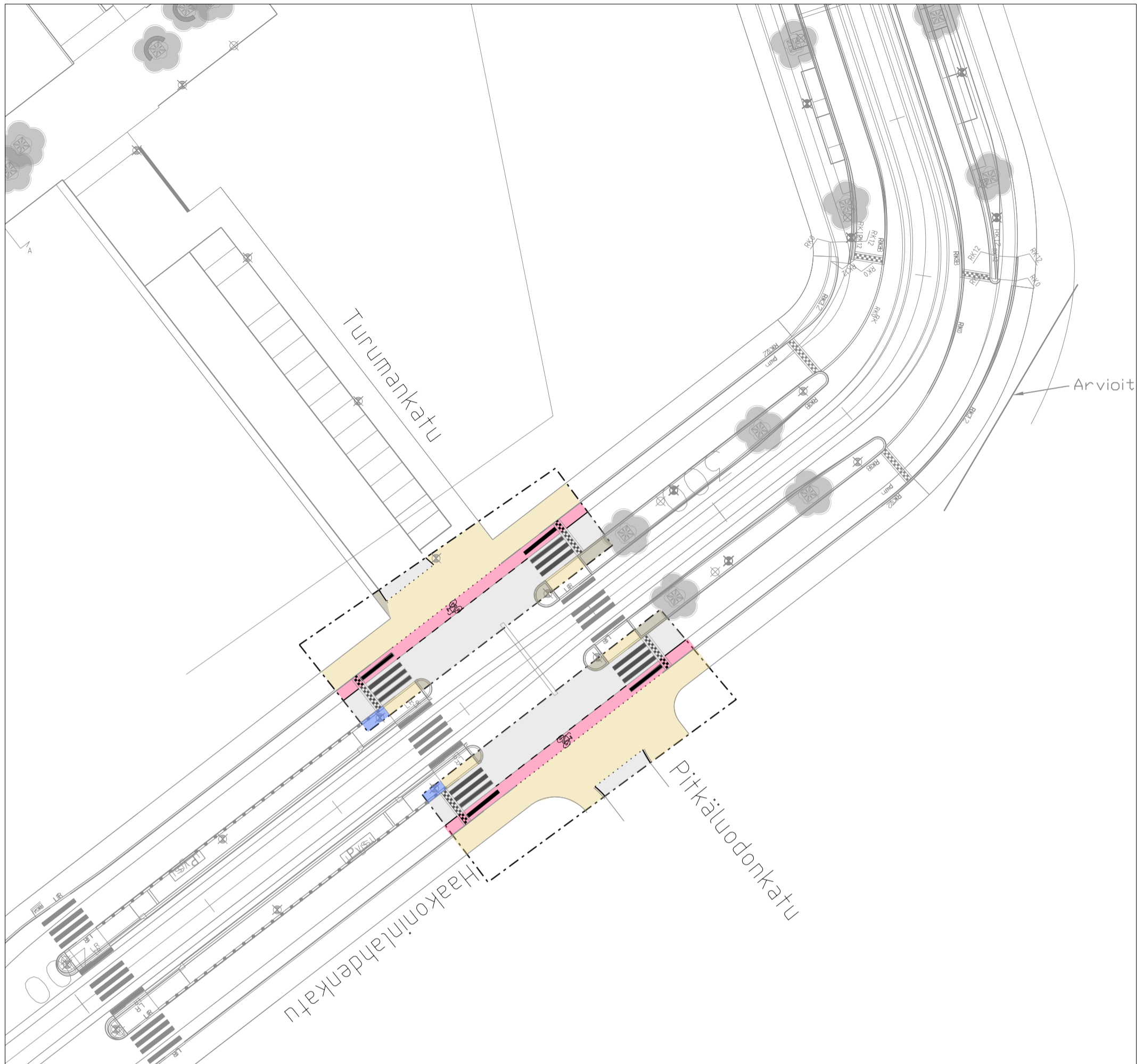
Kaupunginosa
49, Laajasalo

5 & 6

Liikennesuunnitelma

Mittakaava 1:500	Diaarinro	HEL 2021-008668	Piirustusno	Päiväys	27.08.2021
	Hanke		7189	Muutettu pvm	
	Asemakaava		Tasokoordinaatio	Hyväksyjä	Reetta Putkonen
	Käsittelyt	Lksp 27.08.2021	ETRS-GK25 Korkeusjärjestelmä N2000	Tarkastanut	Jouni Korhonen
			Laatinut	Otto Tarnanen	

0 25m



SELITE

- Suunnitelma-alueen raja
- Jalkakäytävä
- Koroke / erotuskaista
- Pyöräkaista
- Ajoina
- Pysäkki

Helsinki Kaupunkiympäristön toimiala Liikenne- ja katusuunnittelu

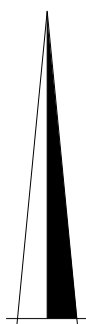
Kaupunginosa
49, Laajasalo

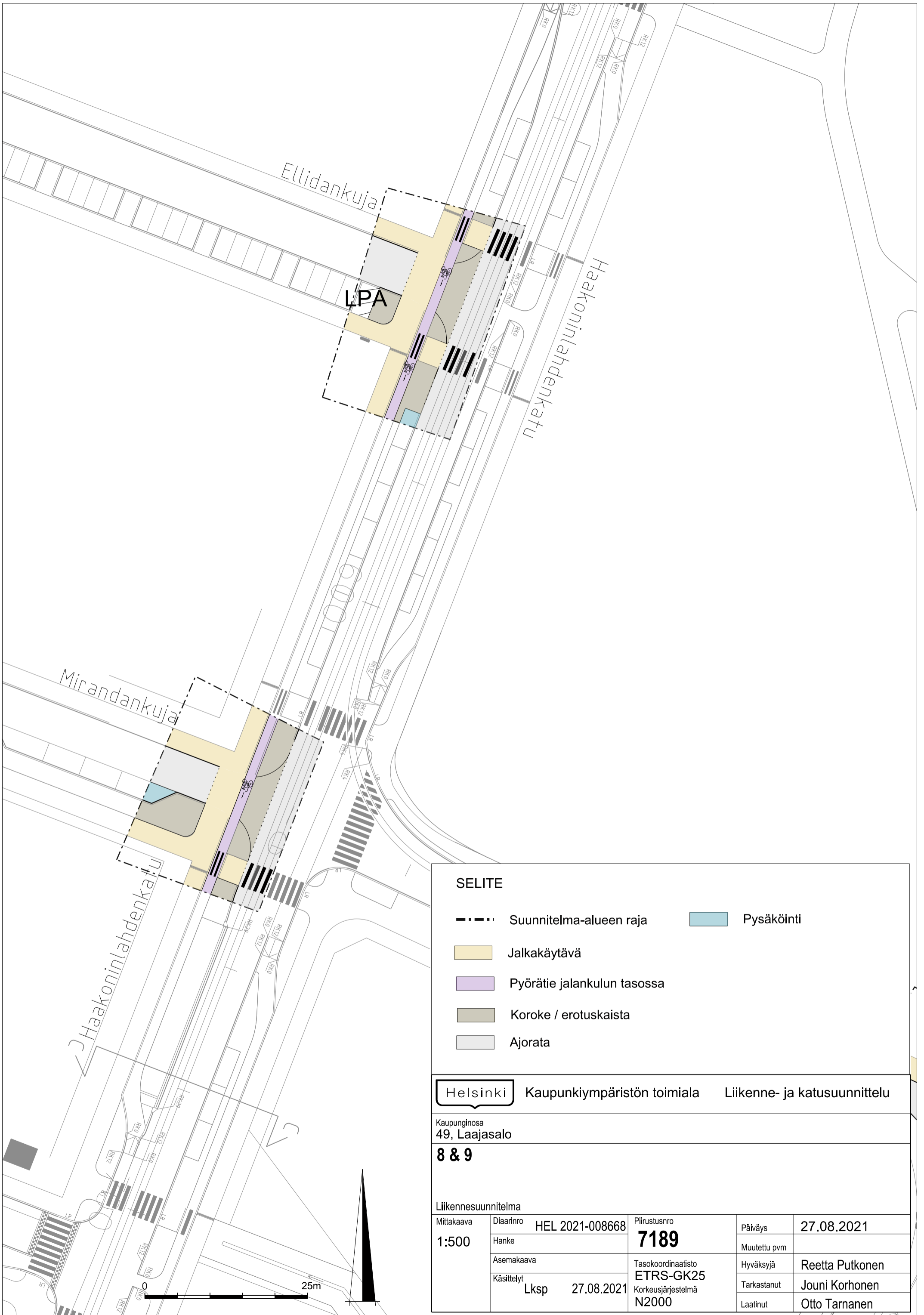
7

Liikennesuunnitelma

Mittakaava 1:500	Diaarinro HEL 2021-008668	Piirustusno 7189	Päiväys 27.08.2021
	Hanke	Tasokoordinaatio ETRS-GK25	Muutettu pvm
	Asemakaava	Korkeusjärjestelmä N2000	Hyväksyjä Reetta Putkonen
	Käsittelyt Lksp 27.08.2021	Tarkastanut Jouni Korhonen	Laatinut Otto Tarnanen

0 25m

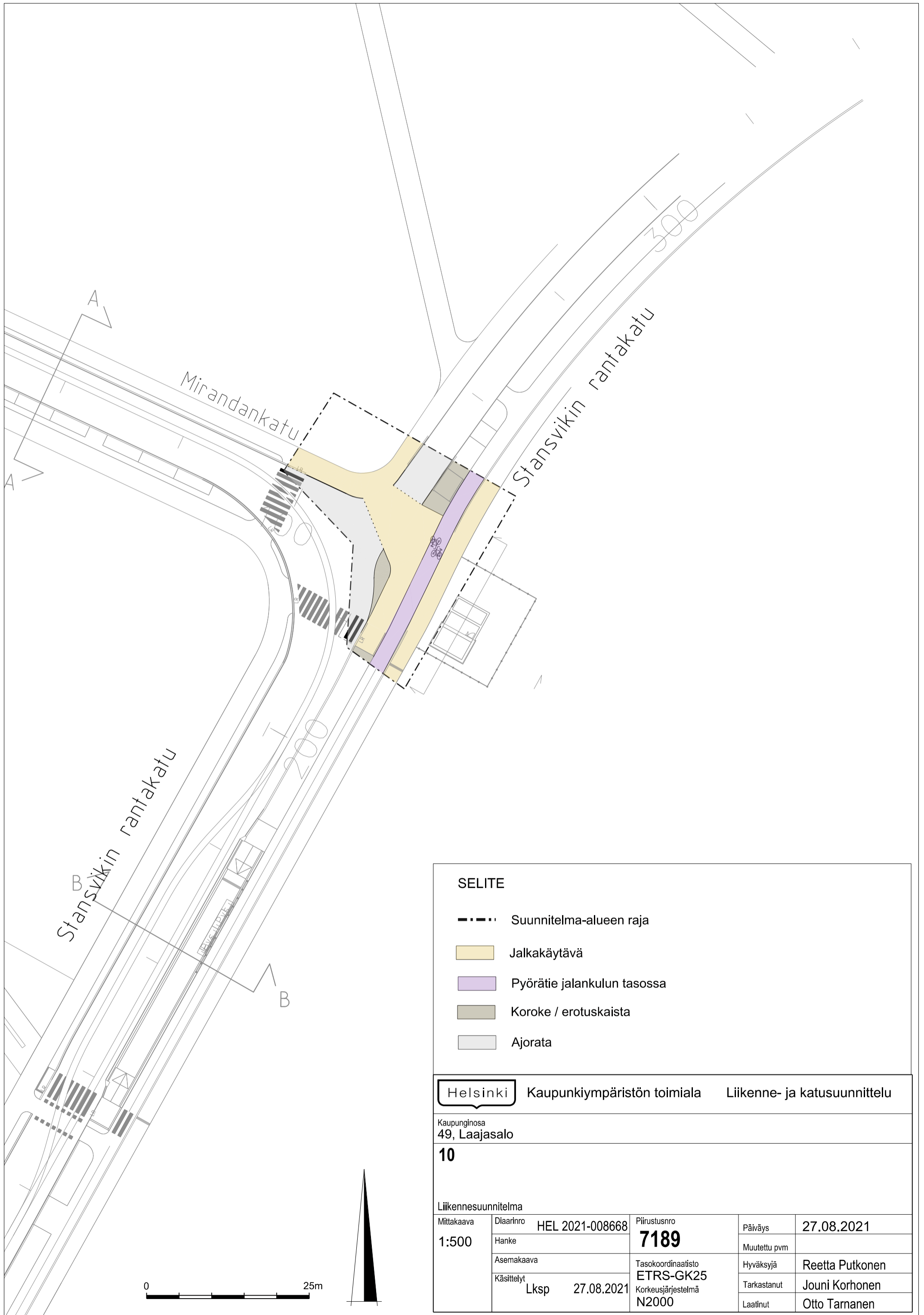









SELITE

- Suunnitelma-alueen raja
- Jalkakäytävä
- Pyörätie jalankulun tasossa
- Koroke / erotuskaista
- Ajoin
- Pysäköinti

Helsinki		Kaupunkiympäristön toimiala		Liikenne- ja katusuunnittelu	
Kaupunginosa 49, Laajasalo					
8 & 9					
Liikennesuunnitelma					
Mittakaava 1:500	Diaarinro	HEL 2021-008668	Piirustusno	Päiväys	27.08.2021
	Hanke		7189	Muutettu pvm	
	Asemakaava		Tasokoordinaatio	Hyväksyjä	Reetta Putkonen
	Käsittelyt	Lksp 27.08.2021	ETRS-GK25 Korkeusjärjestelmä N2000	Tarkastanut	Jouni Korhonen
			Laatinut	Otto Tarnanen	



SELITE

-  Suunnitelma-alueen raja
-  Jalkakäytävä
-  Pyörätie jalankulun tasossa
-  Koroke / erotuskaista
-  Ajourata

Helsinki		Kaupunkiympäristön toimiala		Liikenne- ja katusuunnittelu	
Kaupunginosa 49, Laajasalo					
10					
Liikennesuunnitelma					
Mittakaava	Diaarinro	HEL 2021-008668	Piirustusno	Päiväys	27.08.2021
1:500	Hanke		7189	Muutettu pvm	
	Asemakaava		Tasokoordinaatisto	Hyväksyjä	Reetta Putkonen
	Käsittelyt	Lksp 27.08.2021	ETRS-GK25	Tarkastanut	Jouni Korhonen
			Korkeusjärjestelmä	Laatinut	Otto Tarnanen
			N2000		