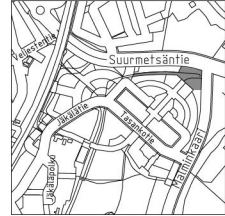
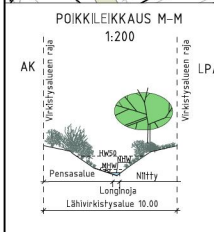


	Niitty		Niitty
	Nurmi		Nurmi
	Kosteikko		Kosteikko
	Lehtpensas		Luonnonkivi
	Luonnonkivi		Jk+pp-ile
	Alivesi		Alivesi
	Tulvaraja (1/50 vuotta)		Tulvaraja (1/50 vuotta)
	Keskivesi		Keskivesi
	Alivesi		Alivesi
	Noppakivi, harmaa		Nykyinen metsä
	Nykyinen metsä		Kiviryhmä
	Kiviryhmä		Kiviryhmä

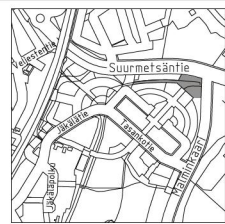
	Valaistuspylväs
	Roska-astia
	Penkki
	Istutettava lehtipuu
	Istutettava havupuu
	Yksittäispensas
	Yksittäishavupensas
	Likimääräinen korkeusasema



Helsinki Kaupunkiympäristön toimiala		www.hel.fi	
KAUPUNSI, OSA-ALUE		sähköposti: etunimi.sukunimi@hel.fi	
3B, Malmi, Malmin lentokenttä			
LÄHIVIRKISTYSALUE VÄLILLÄ JOKIPOIKASANTIE-MALMINKAARI			
Puistosuunnitelma			
WK	LETITYS	NRO	KRS
1:500	KORVAA	VIO 5924/1	KTKL
1:200	KORVATTU	TASOKOORDINAATISTO: ETRS-GK25	HYV.
	ASEMAKAAVA	KORKEUSJÄRJESTELMÄ: NZ2000	TARK.
	LIKENNES.	6704-0	PROJ.
			HYV.
			TAOK.
			LAAT.
		WSP Finland Oy Hämeentie 7 00210 Helsinki Puh: 0207 864 11	
			J. Luomanen
			L. Yli-Jama
			P. Arponen
			M. Eriksson
			M. Eto
			V. Yli-Jama



- Niitty
- Nurmi
- Kosteikko
- Lehtpensas
- Luonnonkivi
- Jk+pp-tie
- Alivesi
- IhWSO Tulvaraja 11/50 vuotta)
- MIW Keskivesi
- NIW Alivesi
- Noppakivi, harmaa
- Nykyinen metsä
- Kiviryhmä
- Valaistuspylväs
- Roska-astia
- Penkki
- Istutettava lehtipuu
- Istutettava havupuu
- Yksittäispensas
- Yksittäishavupensas
- Likimääräinen korkeusasema +16.0



Helsinki Kaupunkiympäristön toimiala		www.hel.fi	
KAUPUNSI, OSA-ALUE 3B, Malmi, Malmin lentokenttä		sähköposti: etunimi.sukunimi@hel.fi	
LÄHIVIRKISTYSALUE VÄLILLÄ JOKIPOIKASENTIE-MALMINKAARI			
Puistosuunnitelma			
WK	LETITYS	NRO	KRS
1:500	KORVAA	VIO 5924/1	KYTK
1:200	KORVATTU	TASOKOORDINAATISTO: ETRS-GK25	HYV. 23.4.2018 J. Luomanen
	ASEMAKAAVA 12380	KORKEUSJÄRJESTELMÄ: NZ2000	TARK. 23.4.2018 L. Yli-Jama
	LIIKENNES. 6704-0		PROJ. 23.4.2018 P. Arponen
			HYV. 19.4.2018 M. Eriksson
			TADK. 19.4.2018 M. Eto
			LAAT. 19.4.2018 V. Yli-Jama



WSP Finland Oy
Hälsönselkä 7
00210 Helsinki
Puh. 0207 694 11