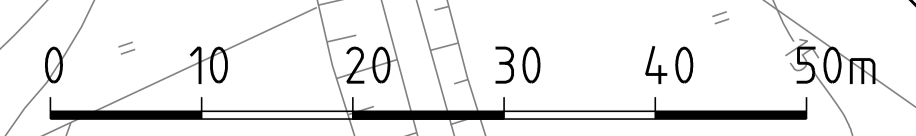
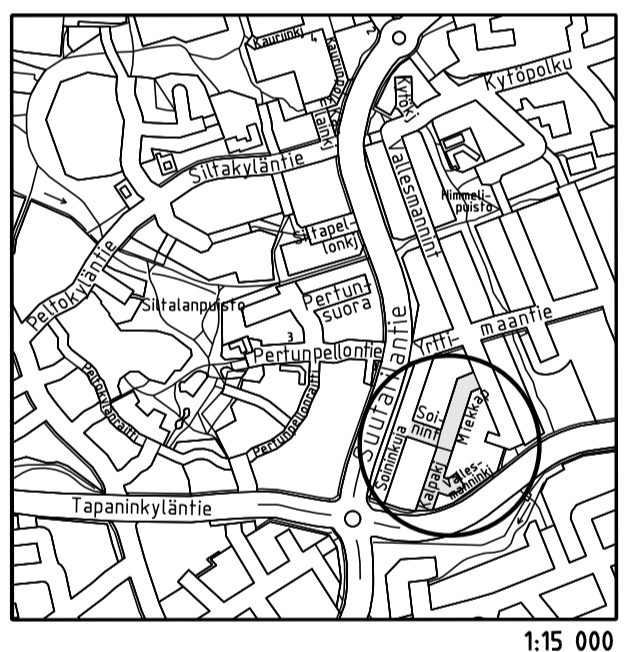
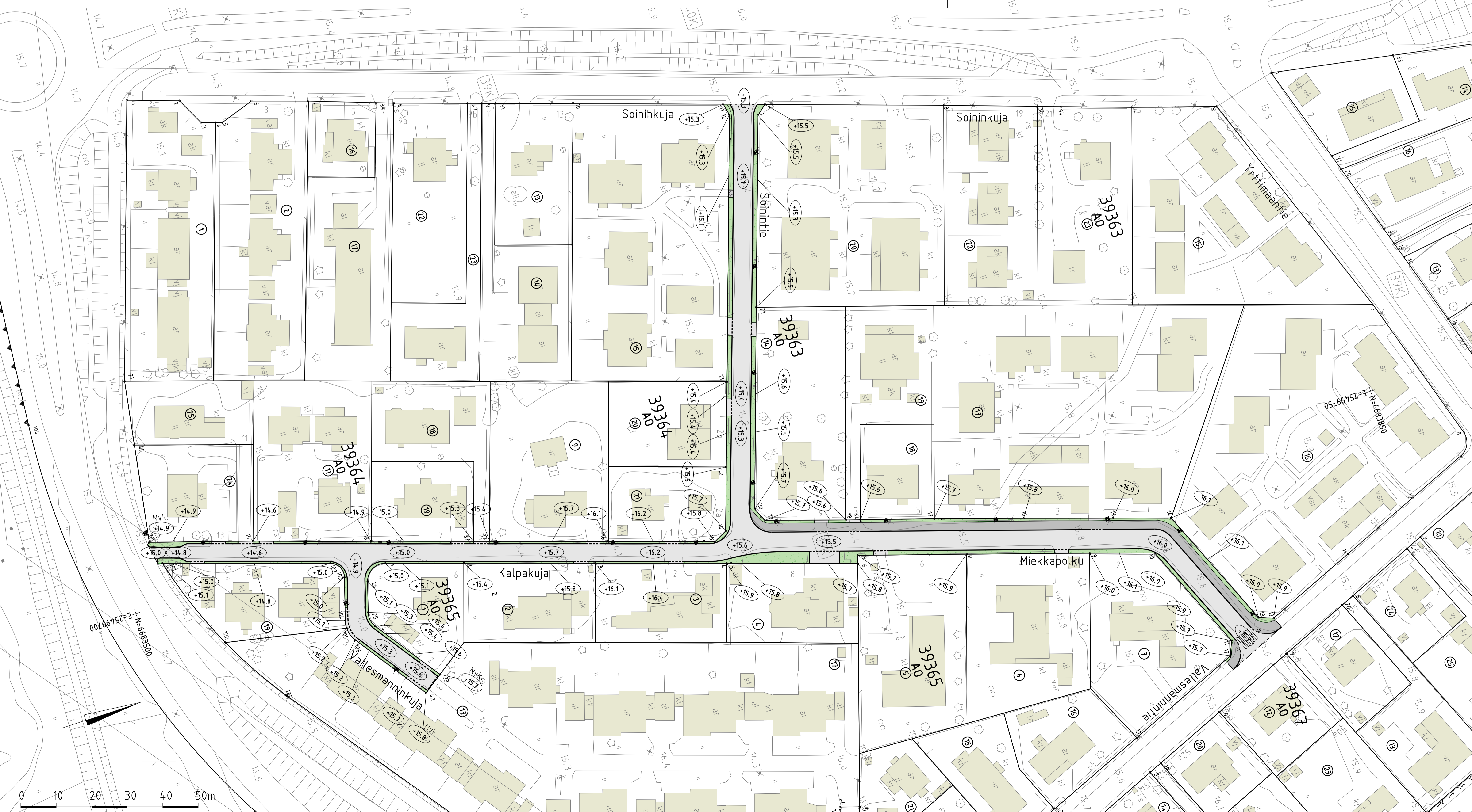


- PIIRUSTUSMERKINNÄT**
- Ajorata/jalkikäytävä, asfalttia
 - Nurmetus
 - Kivituhka
 - +15.5 Kadun likimääräinen korkeusasema
 - Poistettava puu, 2 kpl
 - Reunatuki, luonnonkivi, harmaa
 - Reunatuki, madallettu, luonnonkivi, harmaa
 - Valaisinpylväs, korkeus 6,5 m
 - Painanne

Kuivatus hoidetaan katukohtaisella hulevesiviemäroinnilla.



Helsinki Kaupunkiympäristön toimiala		www.hel.fi	
KAUP OSA, OSA-ALUE 39. Tapaninkylä, Töyrynummi		sähköposti: etunimi.sukunimi@hel.fi	
MIEKKAPOLKU, SOININTIE, KALPAKUJA, VALLESMANNINKUJA			
Katusuunnitelmien koostepiirustus			
MK	LITTYTY	NRO	KHS
1:500	KORVAA	32140/2	KYLK
1:200	KORVATTU	TASOKOORDINAATIT: ETRS-GK25	HYV. 3.5.2024 Reetta Putkonen
	ASEMAKAAVA	KORKEUSJÄRJESTELMÄ: N2000	TARK. 3.5.2024 Jouni Laakko
	LIKENNES.		PROJ. 3.5.2024 Ismo Rantanen
			HYV. 24.3.2024 Marko Ranfa
			TARK. 24.3.2024 Satu Suokas
			LAAT. 24.3.2024 Kati Paronen

Finnmap Infra
 Ratapihantie 11, PL 114, 00521 HELSINKI
 p. 0991 8565 3800, fax 0991 8565 3850
 www.finnmap-infra.fi