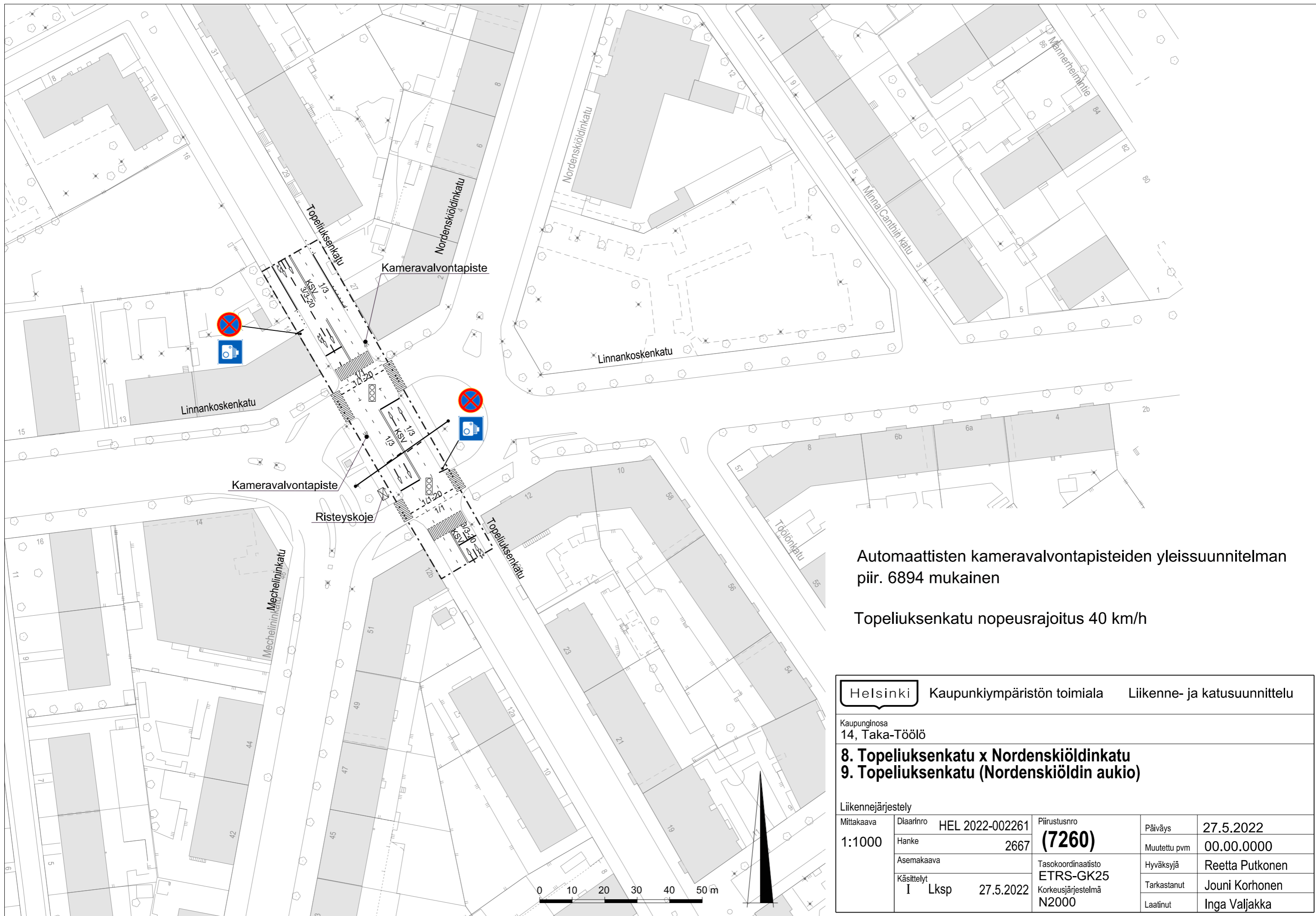


## Kameravalvontapisteiden sijainnit

- 8 Topeliuksenkatu x Nordenskiöldinkatu
- 9 Topeliuksenkatu (Nordenskiöldin aukio)
- 17 Pohjoisranta x Tervasaarenkannas
- 20 Sörnäisten rantatie x Käenkuja
- 23 Nordenskiöldinkatu x Urheilukatu
- 24 Nordenskiöldinkatu x Veturitie
- 27 Helsinginkatu x Oopperankuja
- 33 Huopalahdentie 5 edusta
- 48 Suurmetsäntie x Malminkaari
- 49 Malminkaari x Malmin asematie
- 50 Pihlajamäentie x Meripihkatie
- 57 Kontulantie x Kotikonnuntie

Liitty yleissuunnitelmaan automaattisten kameravalvontapisteiden kohteista, piirustus 6894 (Kylk 6.11.2018)

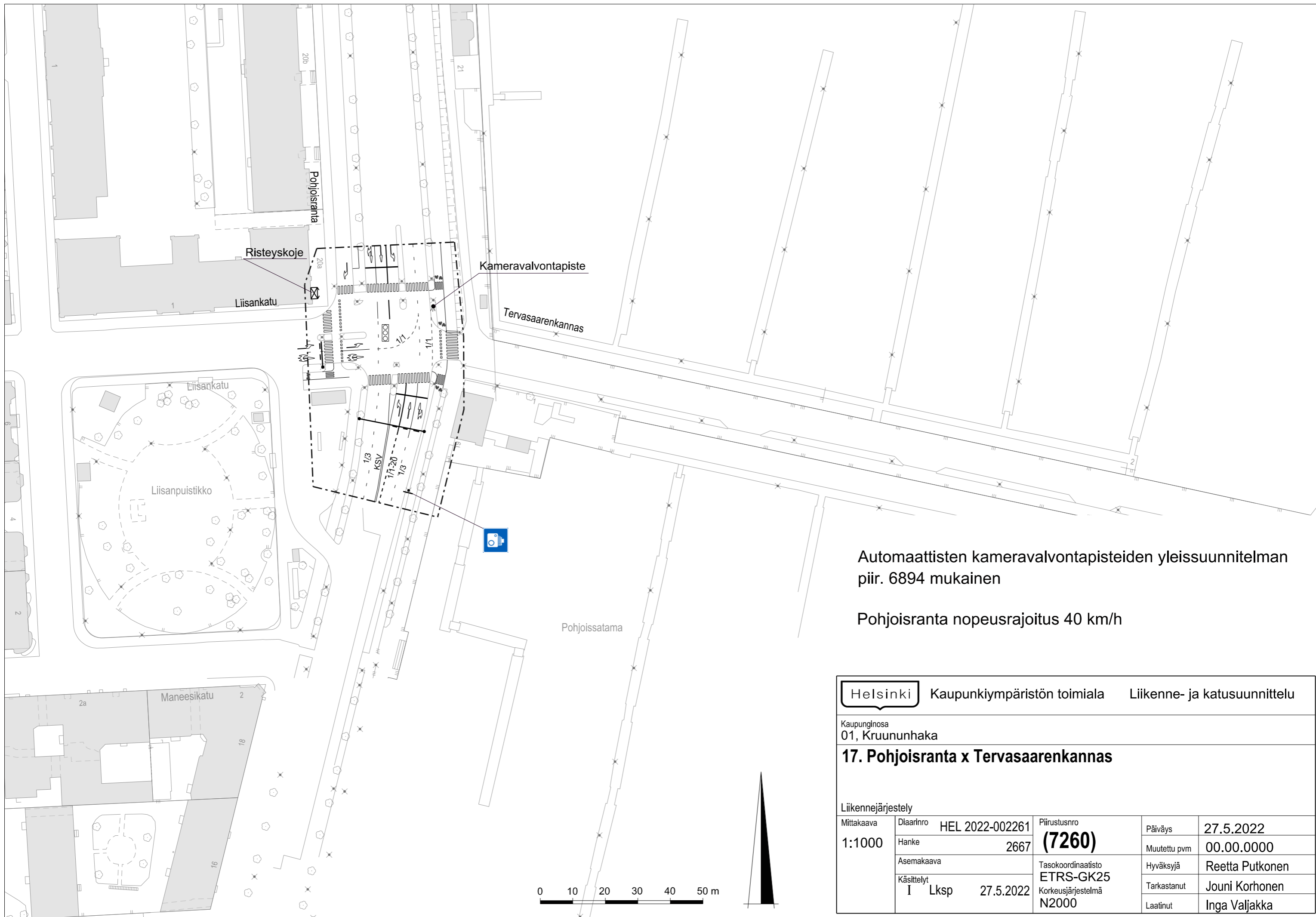
Helsinki		Kaupunkiympäristön toimiala		Liikenne- ja katusuunnittelu	
Kaupunginosa					
<b>AUTOMAATTISTEN KAMERAVALVONTAPISTEIDEN TOTEUTTAMINEN HELSINKIIN 2022</b>					
Liikennejärjestely					
Mittakaava	Diariinro	HEL 2022-002261	Piirustusno	Päiväys	27.5.2022
1:50 000	Hanke	2667	<b>7260</b>	Muutettu pvm	00.00.0000
	Asemakaava		Tasokoordinaatisto	Hyväksyjä	Reetta Putkonen
	Käsittelyt	I Lksp 27.5.2022	ETRS-GK25	Tarkastanut	Jouni Korhonen
			Korkeusjärjestelmä	Laatinut	Inga Valjakka
			N2000		



Automaattisten kameravalvontapisteiden yleissuunnitelman piir. 6894 mukainen

Topeliuksenkatu nopeusrajoitus 40 km/h

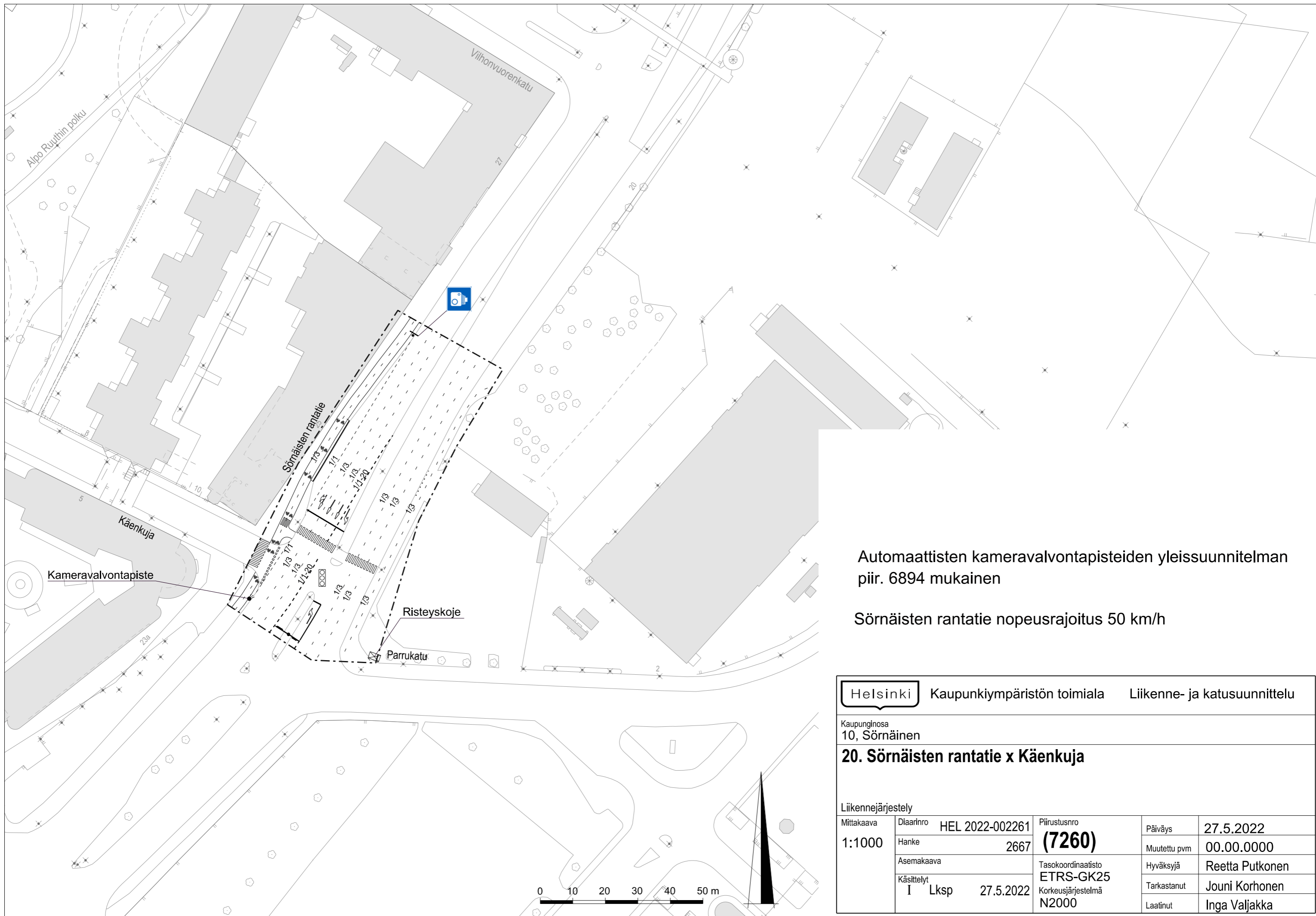
Helsinki		Kaupunkiympäristön toimiala		Liikenne- ja katusuunnittelu	
Kaupunginosa 14, Taka-Töölö					
<b>8. Topeliuksenkatu x Nordenskiöldinkatu</b> <b>9. Topeliuksenkatu (Nordenskiöldin aukio)</b>					
Liikennejärjestely					
Mittakaava	Diiaarinro	HEL 2022-002261	Piirustusno	Päiväys	27.5.2022
1:1000	Hanke	2667	<b>(7260)</b>	Muutettu pvm	00.00.0000
	Asemakaava		Tasokoordinaatisto	Hyväksyjä	Reetta Putkonen
	Käsittelyt	I Lksp 27.5.2022	ETRS-GK25	Tarkastanut	Jouni Korhonen
			Korkeusjärjestelmä	Laatinut	Inga Valjakka
			N2000		



Automaattisten kameravalvontapisteiden yleissuunnitelman piir. 6894 mukainen

Pohjoisranta nopeusrajoitus 40 km/h

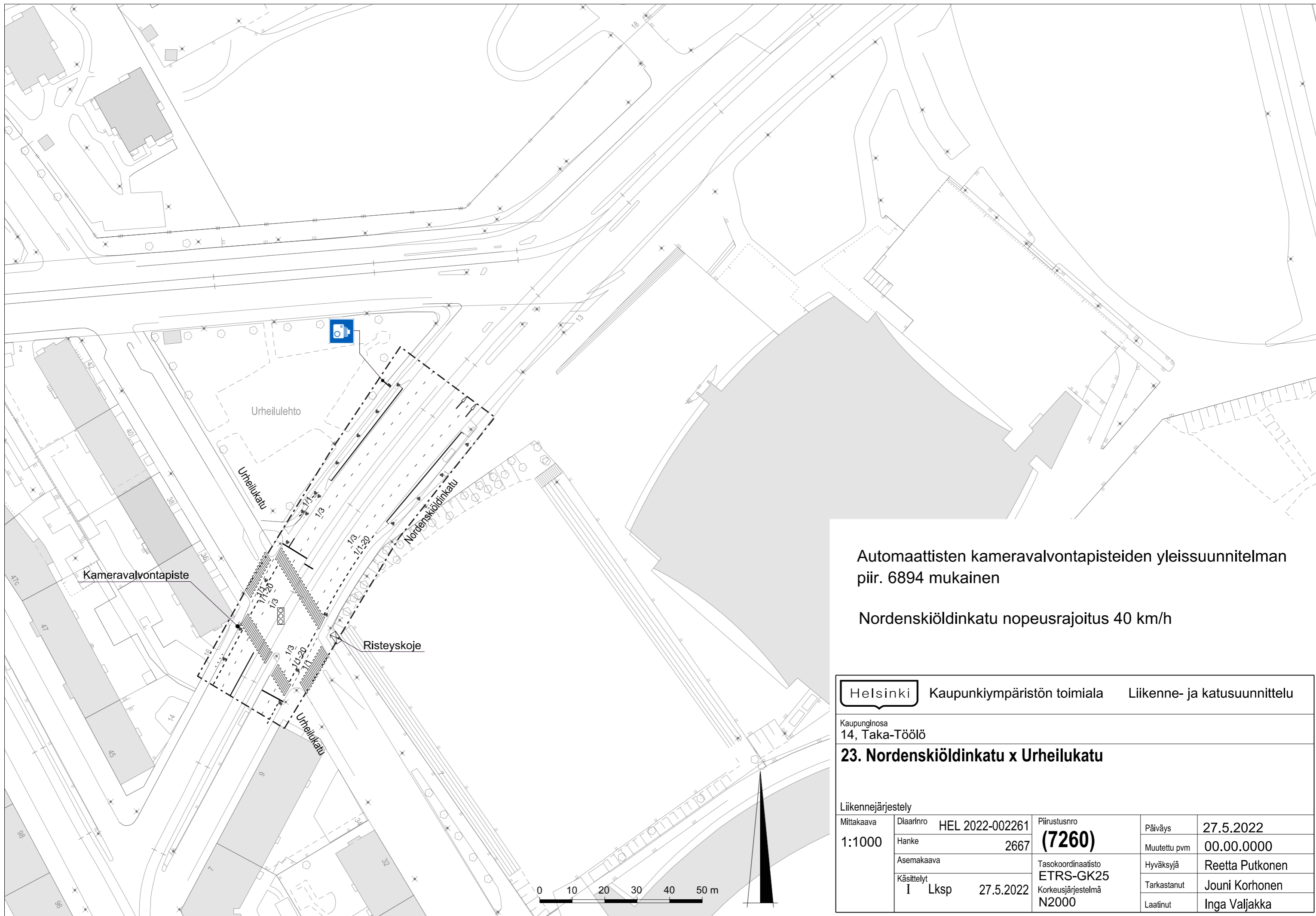
Helsinki		Kaupunkiympäristön toimiala		Liikenne- ja katusuunnittelu	
Kaupunginosa 01, Kruunuhaka					
<b>17. Pohjoisranta x Tervasaarenkannas</b>					
Liikennejärjestely					
Mittakaava	Diäärinro	HEL 2022-002261	Piirustusno	Päiväys	27.5.2022
1:1000	Hanke	2667	<b>(7260)</b>	Muutettu pvm	00.00.0000
	Asemakaava		Tasokoordinaatisto	Hyväksyjä	Reetta Putkonen
	Käsittelyt	I Lksp 27.5.2022	ETRS-GK25	Tarkastanut	Jouni Korhonen
			Korkeusjärjestelmä	Laatinut	Inga Valjakka
			N2000		



Automaattisten kameravalvontapisteiden yleissuunnitelman piir. 6894 mukainen

Sörnäisten rantatie nopeusrajoitus 50 km/h

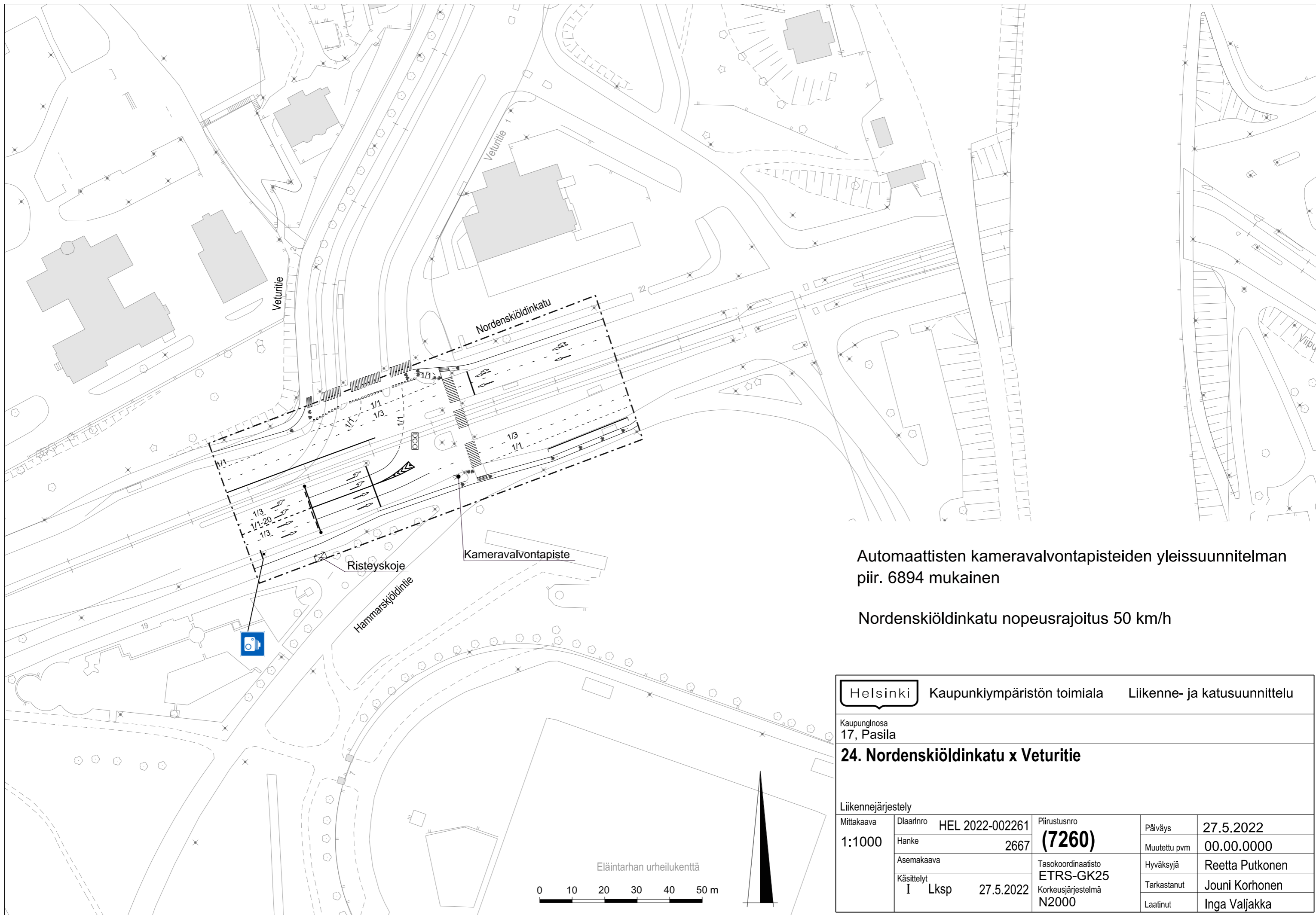
Helsinki		Kaupunkiympäristön toimiala		Liikenne- ja katusuunnittelu	
Kaupunginosa 10, Sörnäinen					
<b>20. Sörnäisten rantatie x Käenkuja</b>					
Liikennejärjestely					
Mittakaava	Diariinro	HEL 2022-002261	Piirustusno	Päiväys	27.5.2022
1:1000	Hanke	2667	<b>(7260)</b>	Muutettu pvm	00.00.0000
	Asemakaava		Tasokoordinaatisto	Hyväksyjä	Reetta Putkonen
	Käsittelyt	I Lksp 27.5.2022	ETRS-GK25	Tarkastanut	Jouni Korhonen
			Korkeusjärjestelmä	Laatinut	Inga Valjakka
			N2000		



Automaattisten kameravalvontapisteiden yleissuunnitelman piir. 6894 mukainen

Nordenskiöldinkatu nopeusrajoitus 40 km/h

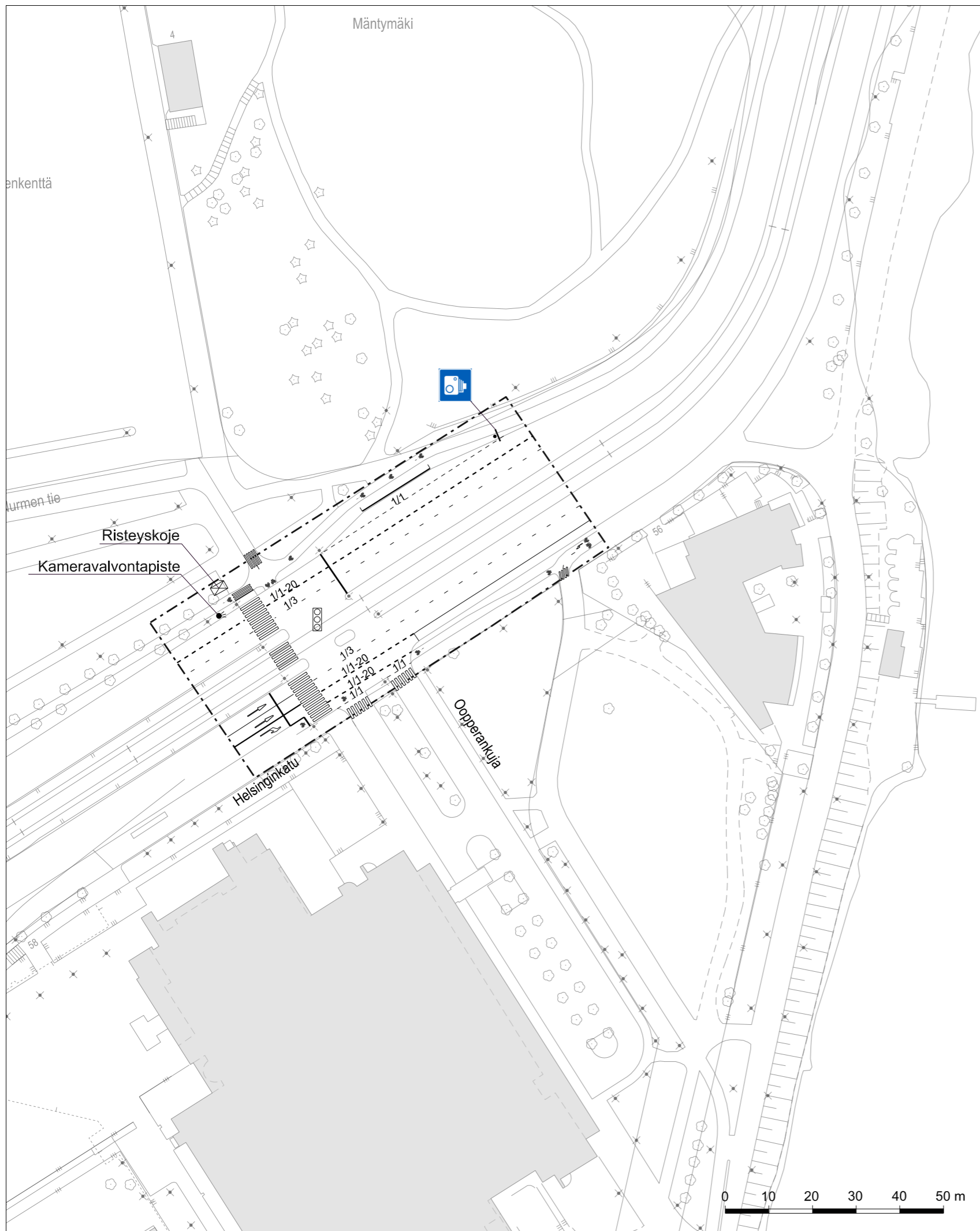
Helsinki		Kaupunkiympäristön toimiala		Liikenne- ja katusuunnittelu	
Kaupunginosa 14, Taka-Töölö					
<b>23. Nordenskiöldinkatu x Urheilukatu</b>					
Liikennejärjestely					
Mittakaava	Diäärinro	HEL 2022-002261	Piirustusno	Päiväys	27.5.2022
1:1000	Hanke	2667	<b>(7260)</b>	Muutettu pvm	00.00.0000
	Asemakaava		Tasokoordinaatisto	Hyväksyjä	Reetta Putkonen
	Käsittelyt	I Lksp 27.5.2022	ETRS-GK25	Tarkastanut	Jouni Korhonen
			Korkeusjärjestelmä	Laatinut	Inga Valjakka
			N2000		



Automaattisten kameravalvontapisteiden yleissuunnitelman piir. 6894 mukainen

Nordenskiöldinkatu nopeusrajoitus 50 km/h

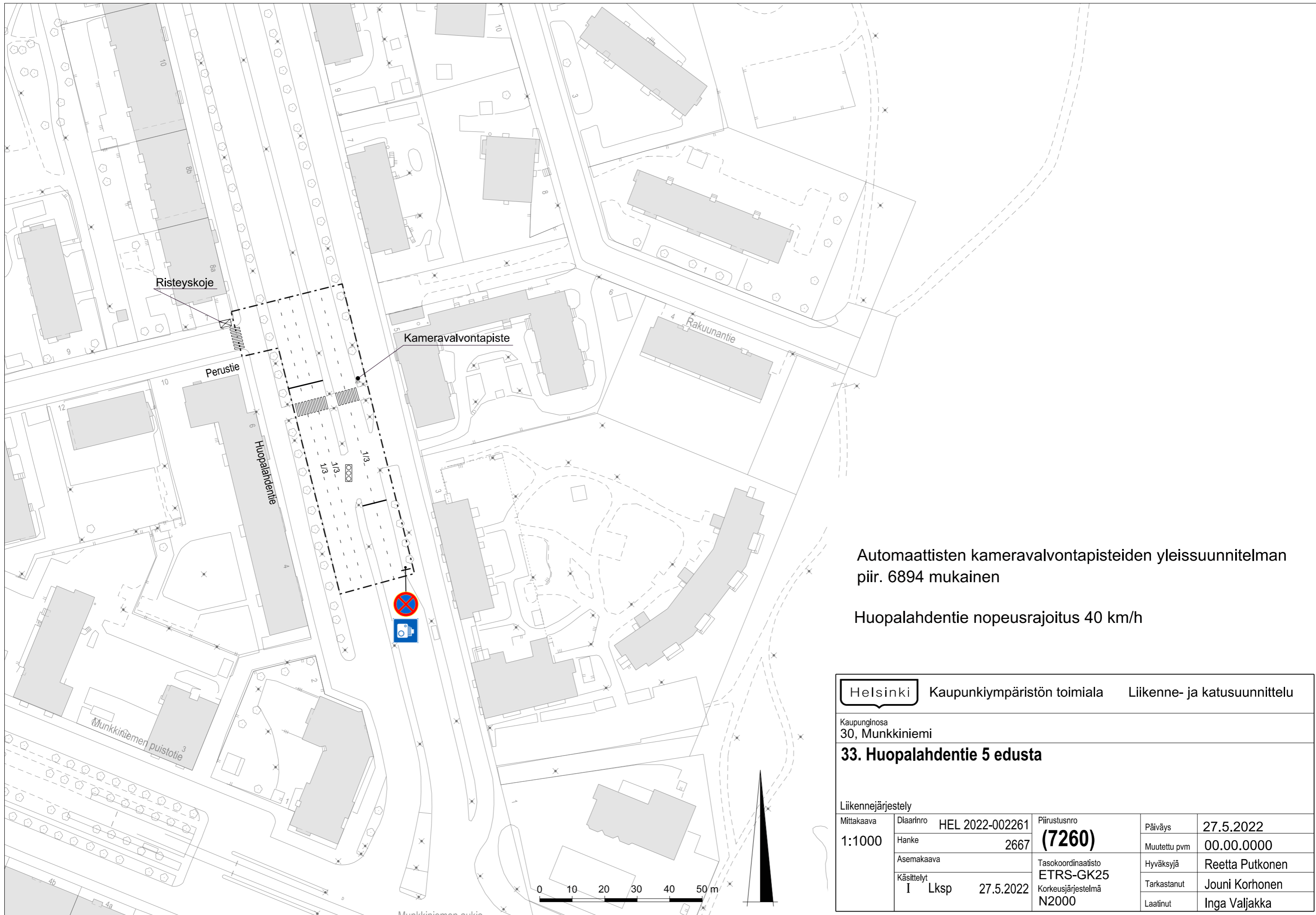
Helsinki		Kaupunkiympäristön toimiala		Liikenne- ja katusuunnittelu	
Kaupunginosa 17, Pasila					
<b>24. Nordenskiöldinkatu x Veturitie</b>					
Liikennejärjestely					
Mittakaava	Diariinro	HEL 2022-002261	Piirustusno	Päiväys	27.5.2022
1:1000	Hanke	2667	<b>(7260)</b>	Muutettu pvm	00.00.0000
	Asemakaava		Tasokoordinaatisto	Hyväksyjä	Reetta Putkonen
	Käsittelyt	I Lksp 27.5.2022	ETRS-GK25	Tarkastanut	Jouni Korhonen
			Korkeusjärjestelmä	Laatinut	Inga Valjakka
			N2000		



Automaattisten kameravalvontapisteiden yleissuunnitelman piir. 6894 mukainen

Helsinginkatu nopeusrajoitus 40 km/h

Helsinki		Kaupunkiympäristön toimiala		Liikenne- ja katusuunnittelu	
Kaupunginosa 14, Taka-Töölö					
<b>27. Helsinginkatu x Oopperankuja</b>					
Liikennejärjestely					
Mittakaava	Diaarinro	HEL 2022-002261	Piirustusno	Päiväys	27.5.2022
1:1000	Hanke	2667	<b>(7260)</b>	Muutettu pvm	00.00.0000
	Asemakaava		Tasokoordinaatisto	Hyväksyjä	Reetta Putkonen
	Käsittelyt	I Lksp 27.5.2022	ETRS-GK25	Tarkastanut	Jouni Korhonen
			Korkeusjärjestelmä	Laatinut	Inga Valjakka
			N2000		

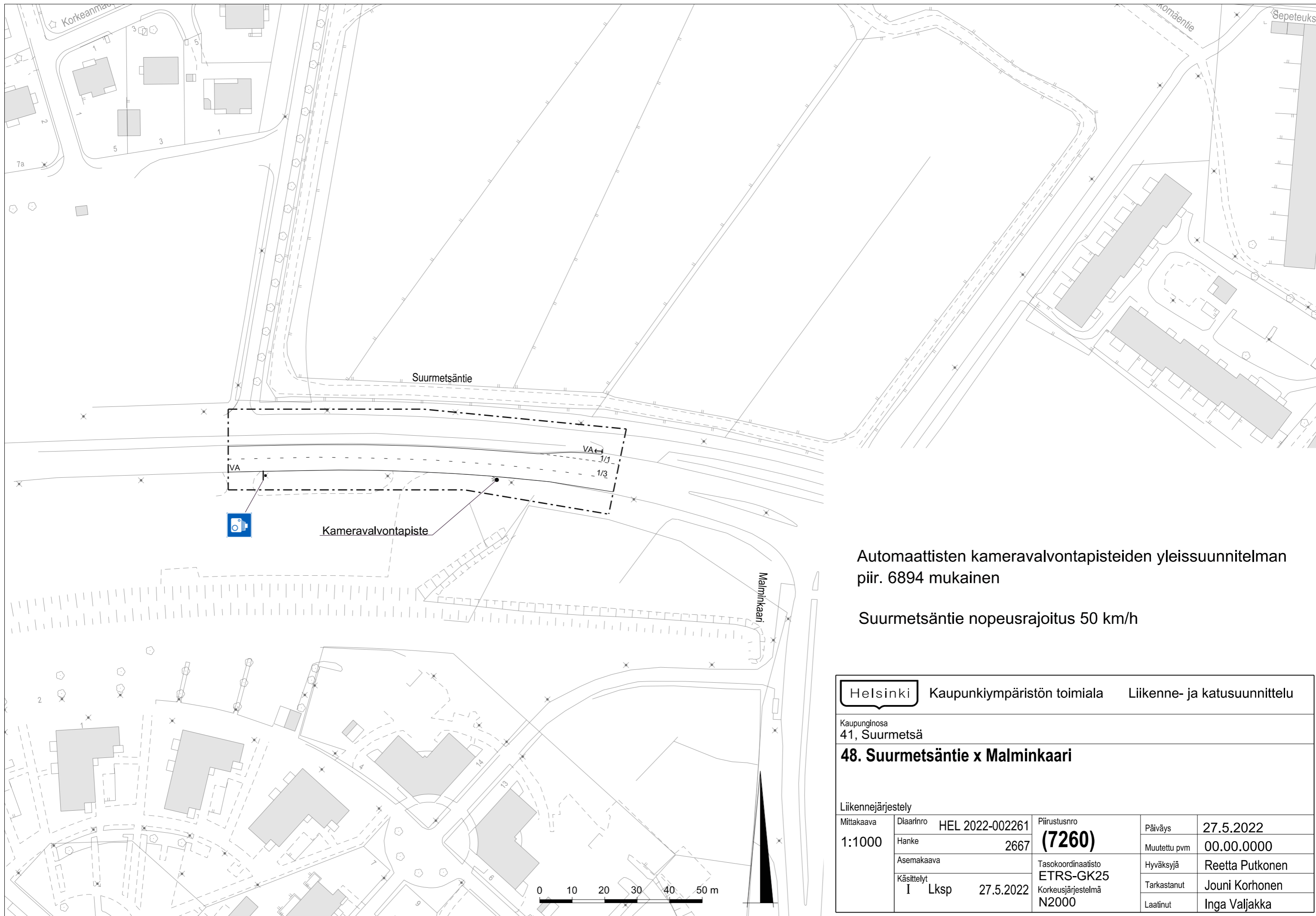


Automaattisten kameravalvontapisteiden yleissuunnitelman piir. 6894 mukainen

Huopalahdentie nopeusrajoitus 40 km/h

Helsinki		Kaupunkiympäristön toimiala		Liikenne- ja katusuunnittelu	
Kaupunginosa 30, Munkkiniemi					
<b>33. Huopalahdentie 5 edusta</b>					
Liikennejärjestely					
Mittakaava	Diäärinro	HEL 2022-002261	Piirustusno	Päiväys	27.5.2022
1:1000	Hanke	2667	<b>(7260)</b>	Muutettu pvm	00.00.0000
	Asemakaava		Tasokoordinaatisto	Hyväksyjä	Reetta Putkonen
	Käsittelyt	I Lksp 27.5.2022	ETRS-GK25	Tarkastanut	Jouni Korhonen
			Korkeusjärjestelmä	Laatinut	Inga Valjakka
			N2000		

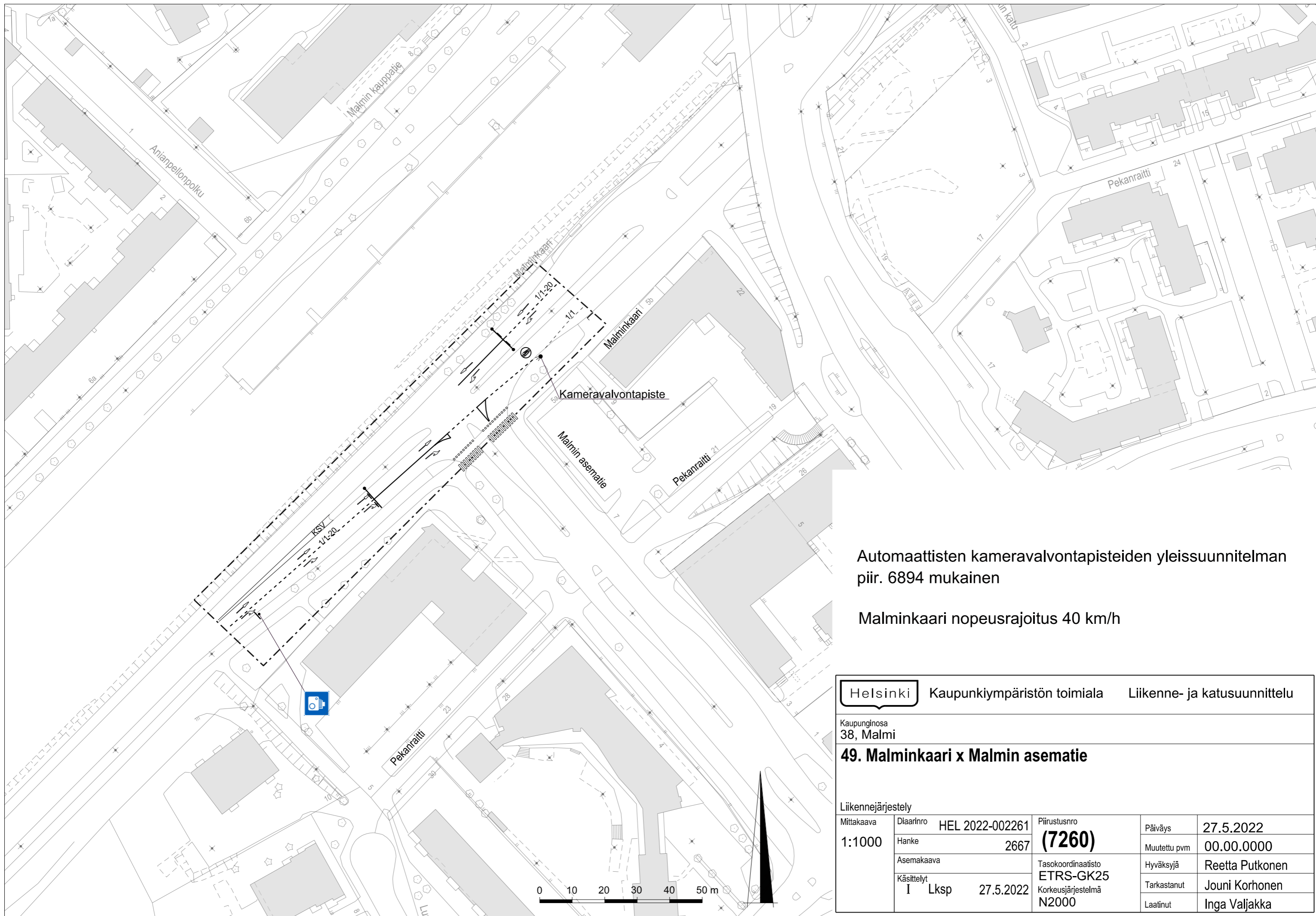




Automaattisten kameravalvontapisteiden yleissuunnitelman piir. 6894 mukainen


Suurmetsäntie nopeusrajoitus 50 km/h

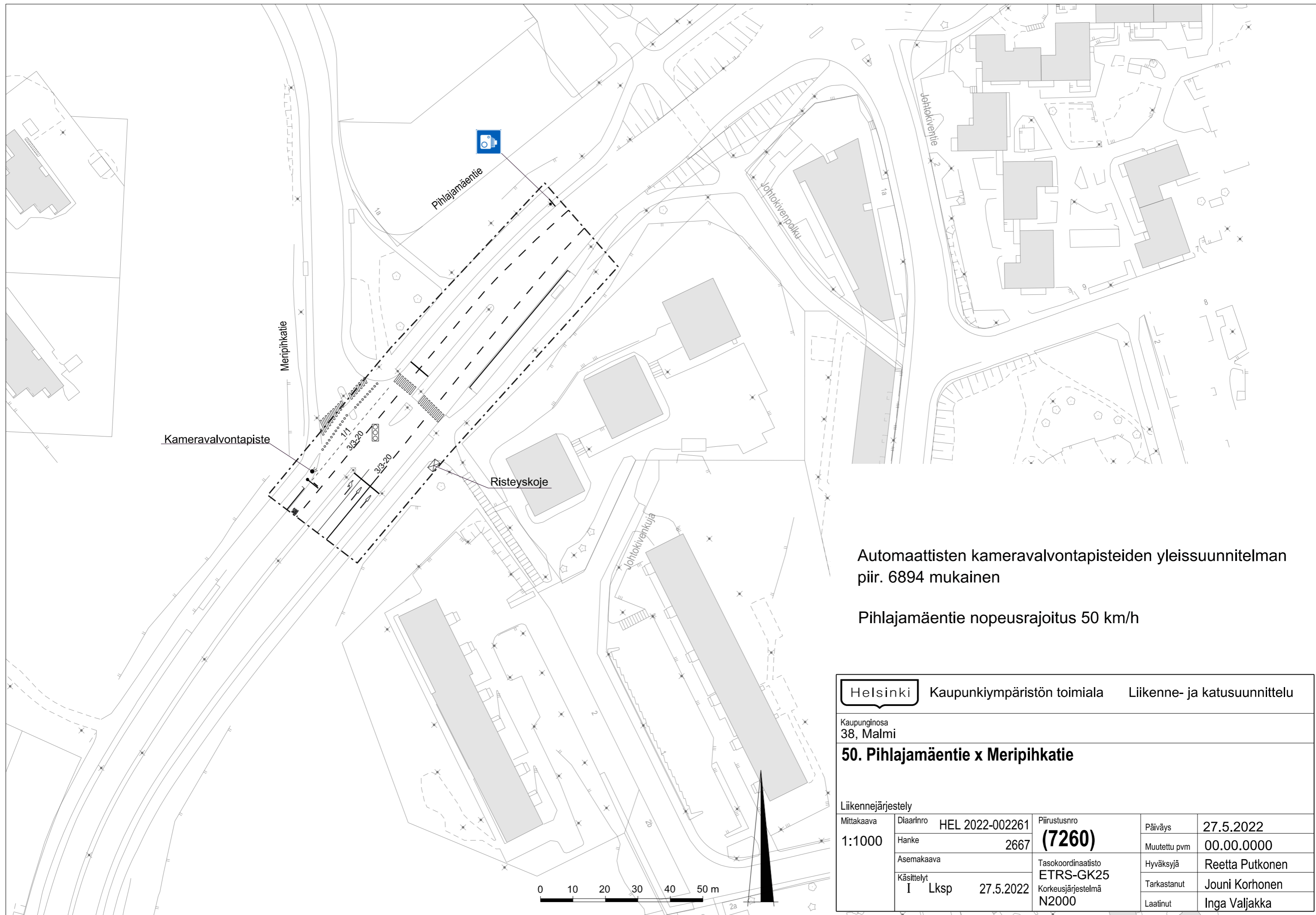
Helsinki		Kaupunkiympäristön toimiala		Liikenne- ja katusuunnittelu	
Kaupunginosa 41, Suurmetsä					
<b>48. Suurmetsäntie x Malminkaari</b>					
Liikennejärjestely					
Mittakaava	Diaarinro	HEL 2022-002261	Piirustusno	Päiväys	27.5.2022
1:1000	Hanke	2667	<b>(7260)</b>	Muutettu pvm	00.00.0000
	Asemakaava		Tasokoordinaatisto	Hyväksyjä	Reetta Putkonen
	Käsittelyt	I Lksp 27.5.2022	ETRS-GK25	Tarkastanut	Jouni Korhonen
			Korkeusjärjestelmä	Laatinut	Inga Valjakka
			N2000		



Automaattisten kameravalvontapisteiden yleissuunnitelman piir. 6894 mukainen

Malminkaari nopeusrajoitus 40 km/h

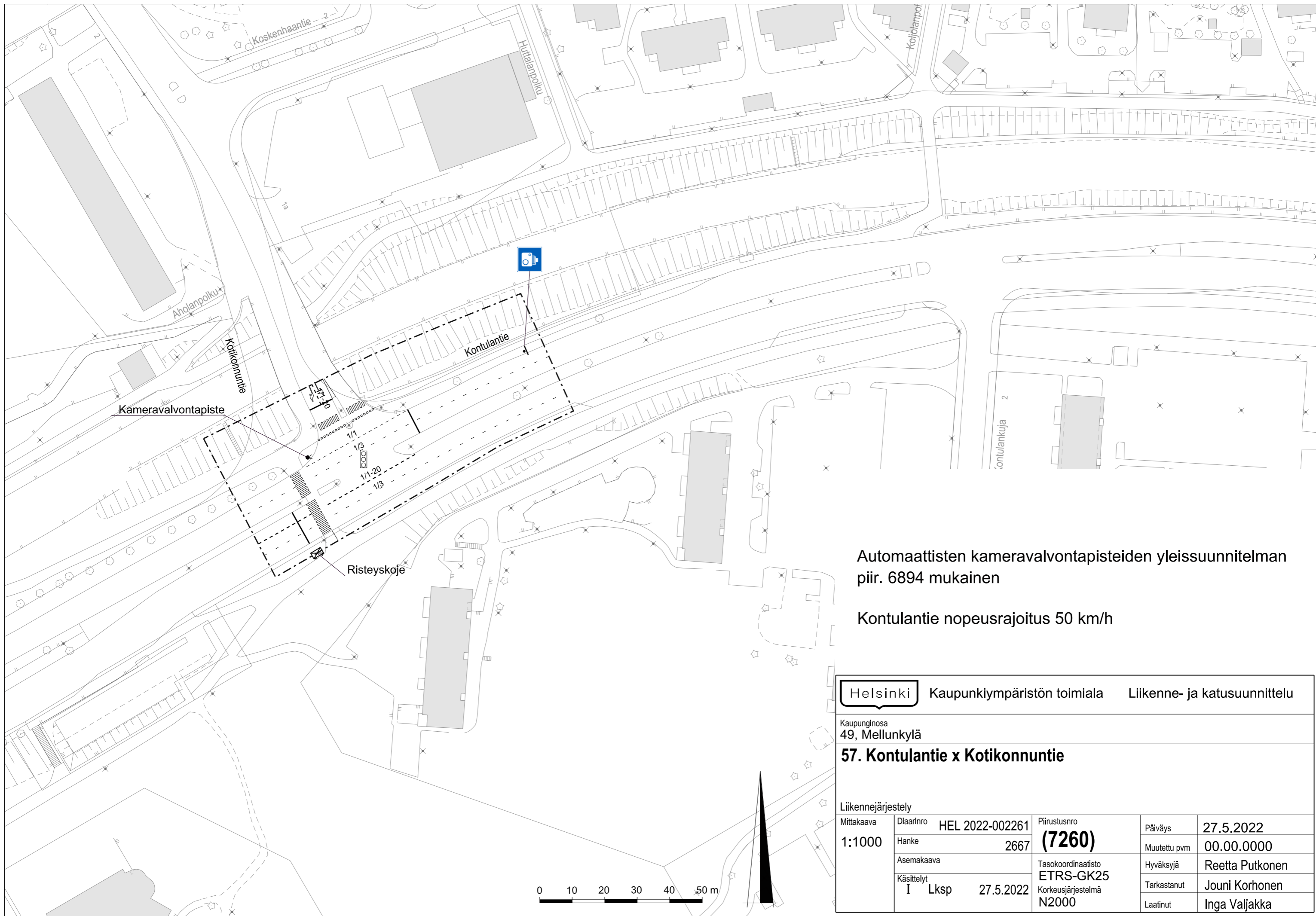
		Kaupunkiympäristön toimiala		Liikenne- ja katusuunnittelu	
Kaupunginosa 38, Malmi					
<b>49. Malminkaari x Malmin asematie</b>					
Liikennejärjestely					
Mittakaava	Diariinro	HEL 2022-002261	Piirustusno	Päiväys	27.5.2022
1:1000	Hanke	2667	<b>(7260)</b>	Muutettu pvm	00.00.0000
	Asemakaava		Tasokoordinaatisto	Hyväksyjä	Reetta Putkonen
	Käsittelyt	I Lksp 27.5.2022	ETRS-GK25	Tarkastanut	Jouni Korhonen
			Korkeusjärjestelmä	Laatinut	Inga Valjakka
			N2000		



Automaattisten kameravalvontapisteiden yleissuunnitelman piir. 6894 mukainen

Pihlajamäentie nopeusrajoitus 50 km/h

Helsinki		Kaupunkiympäristön toimiala		Liikenne- ja katusuunnittelu	
Kaupunginosa 38, Malmi					
<b>50. Pihlajamäentie x Meripihkatie</b>					
Liikennejärjestely					
Mittakaava	Diaarinro	HEL 2022-002261	Piirustusno	Päiväys	27.5.2022
1:1000	Hanke	2667	<b>(7260)</b>	Muutettu pvm	00.00.0000
	Asemakaava		Tasokoordinaatisto	Hyväksyjä	Reetta Putkonen
	Käsittelyt	I Lksp 27.5.2022	ETRS-GK25	Tarkastanut	Jouni Korhonen
			Korkeusjärjestelmä	Laatinut	Inga Valjakka
			N2000		



Automaattisten kameravalvontapisteiden yleissuunnitelman piir. 6894 mukainen

Kontulantie nopeusrajoitus 50 km/h

Helsinki		Kaupunkiympäristön toimiala		Liikenne- ja katusuunnittelu	
Kaupunginosa 49, Mellunkylä					
<b>57. Kontulantie x Kotikonnuntie</b>					
Liikennejärjestely					
Mittakaava 1:1000	Diaarinro	HEL 2022-002261	Piirustusno	Päiväys	27.5.2022
	Hanke	2667	<b>(7260)</b>	Muutettu pvm	00.00.0000
	Asemakaava		Tasokoordinaatisto	Hyväksyjä	Reetta Putkonen
	Käsitellyt	I Lksp 27.5.2022	ETRS-GK25	Tarkastanut	Jouni Korhonen
			Korkeusjärjestelmä	Laatinut	Inga Valjakka
			N2000		