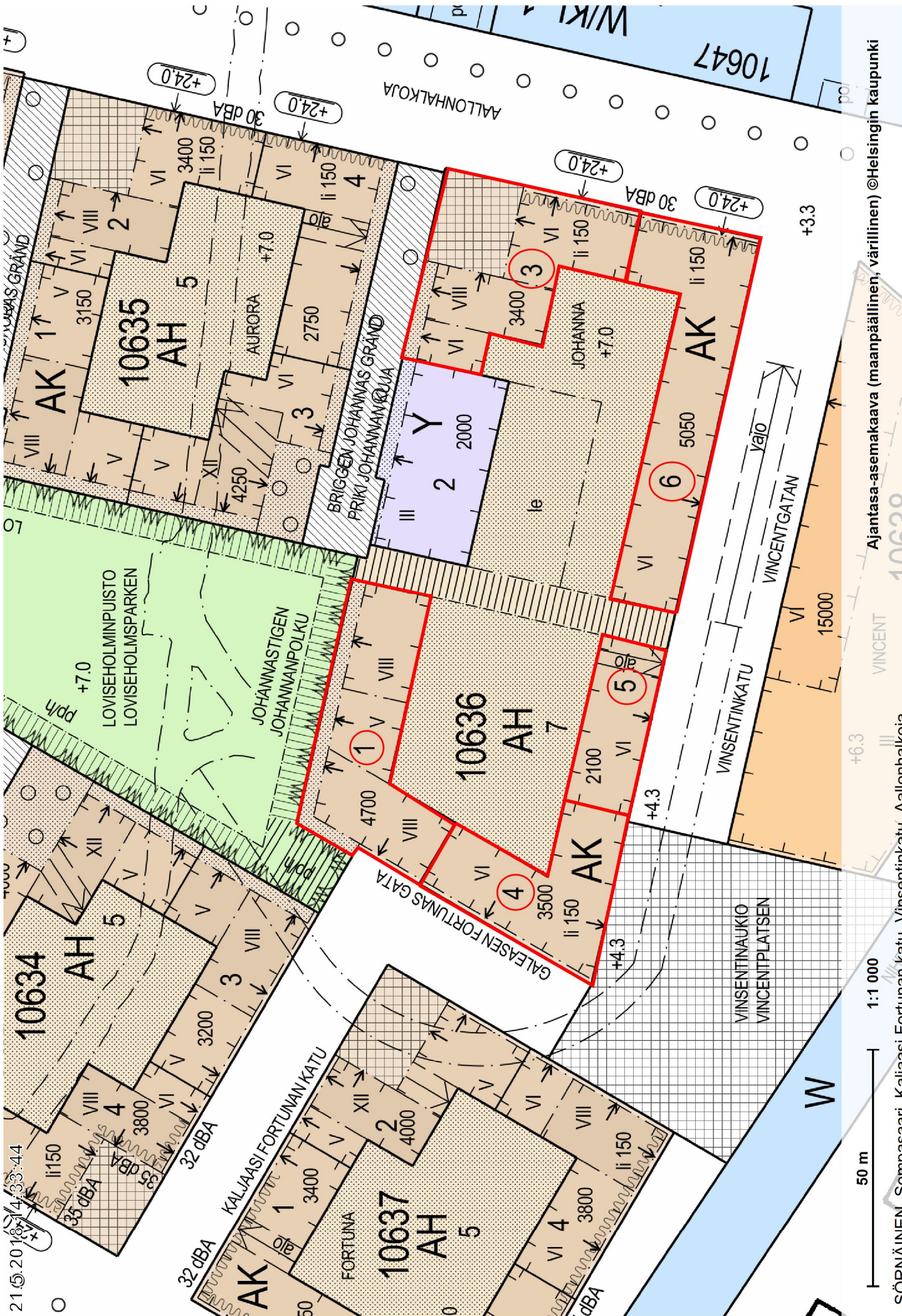


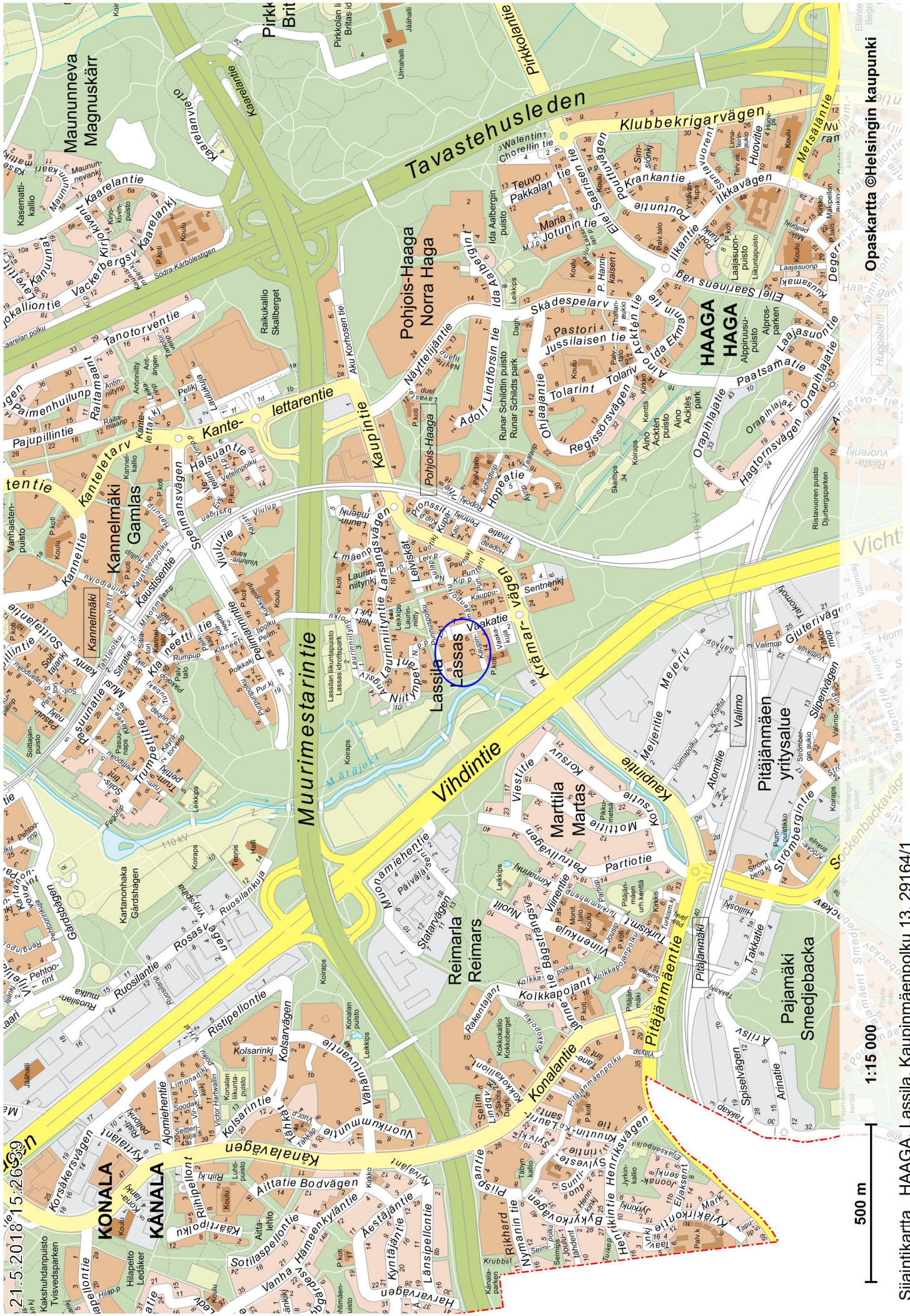
21.5.2018/1433:44



Ajantasa-asemaakava (maanpäällinen, värillinen) ©Helsingin kaupunki

SÖRNÄINEN, Sompasaari, Kaljaasi Fortunan katu, Vinsentinkatu, Aallonhalvoja
tontit 10636/1, 10636/3-6,

50 m 1:1 000



500 m

1:15 000

Opaskartta ©Helsingin kaupunki

Sijaintikartta HAAGA, Lassila, Kaupinmäenpolku 13, 29164/1



21.5.2018 16:05:58

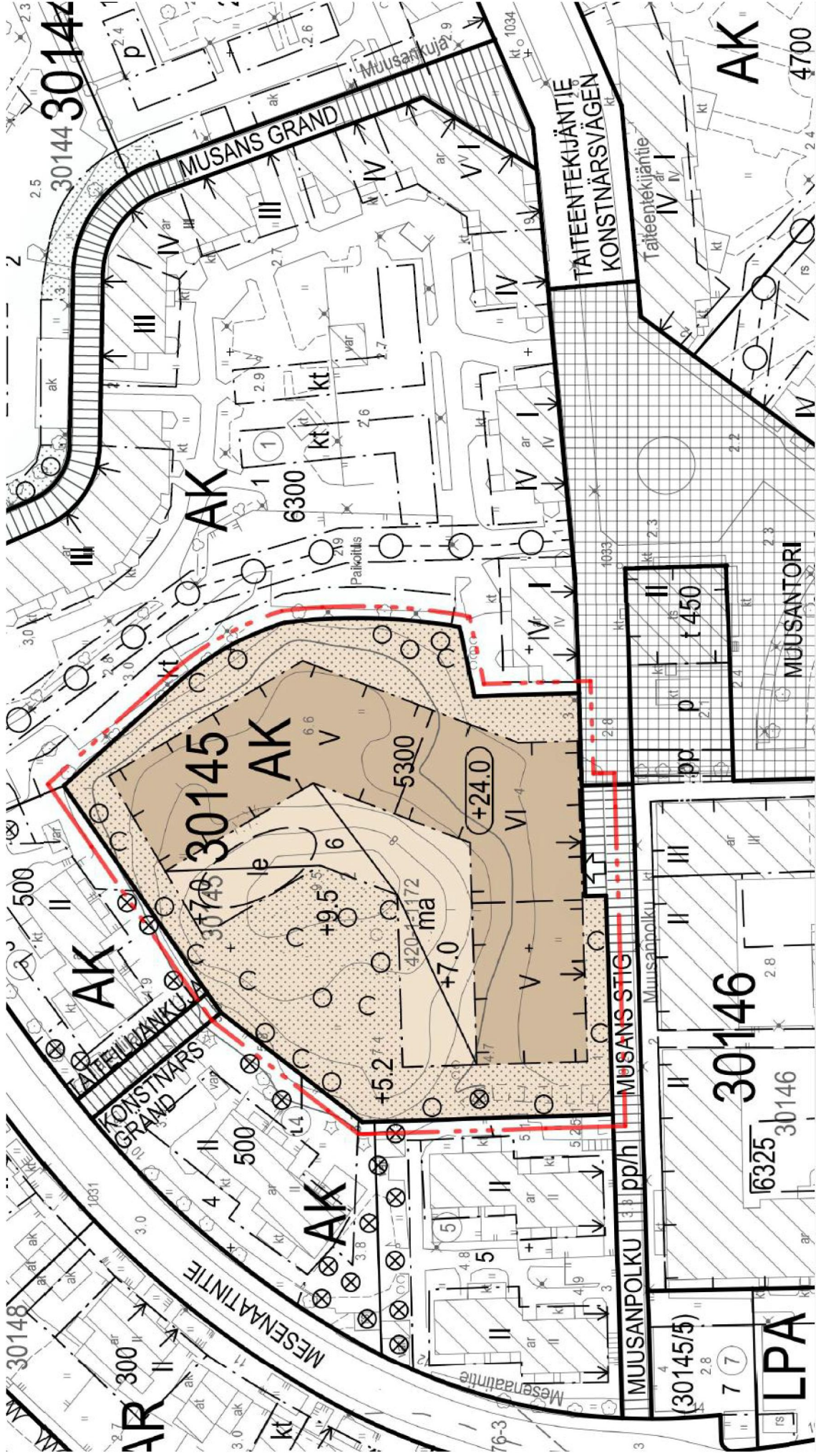
500 m

1:15 000

Madeluoto
Lackbren

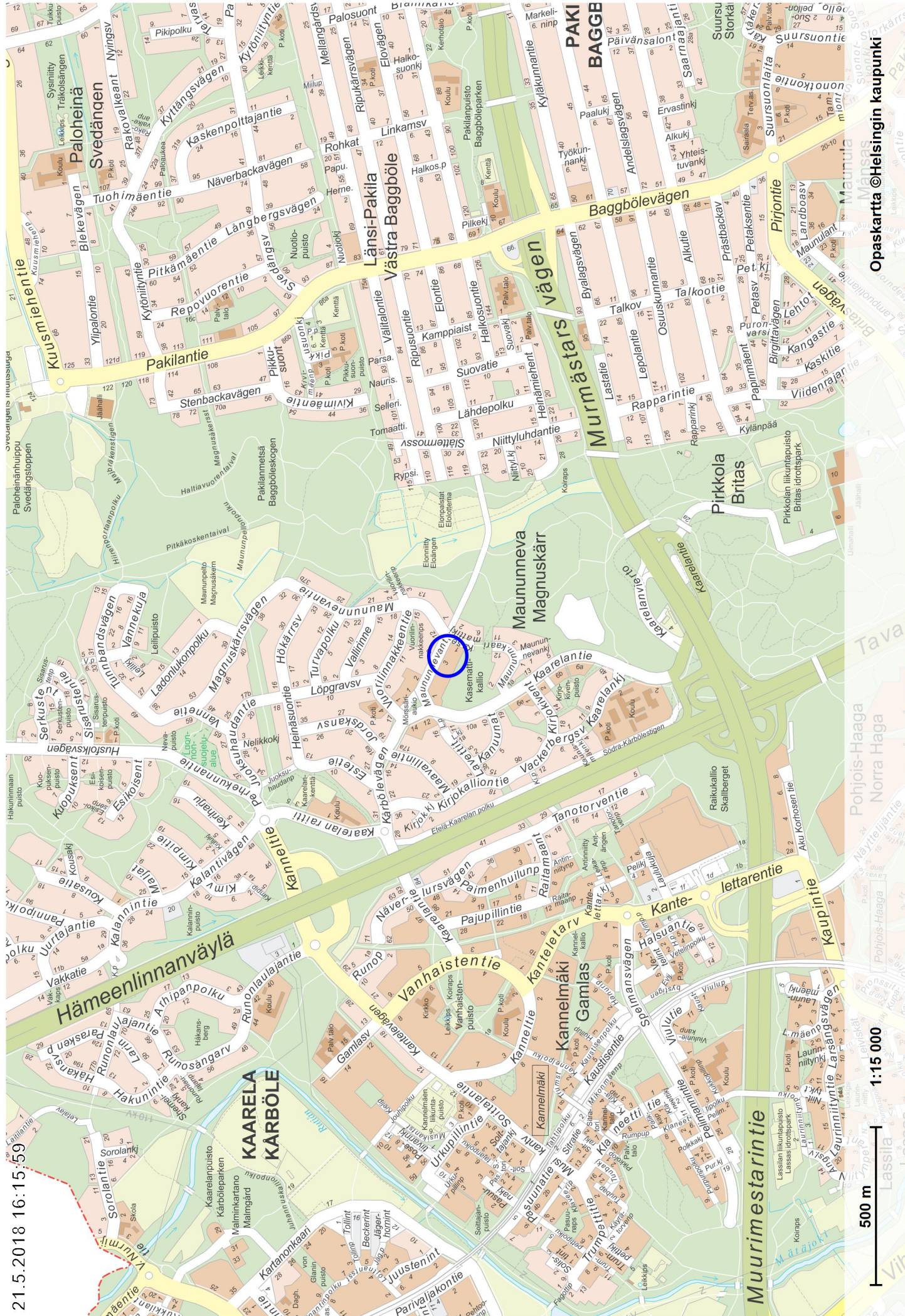
Sijaintikartta MUNKKINIEMI, Talinranta, Muusanpolku 1-3, tontti 30145/2

Opaskartta (pääkaupunkiseutu) ©Helsingin, Vantaan ja Espoon kaupungit
Opaskartta ©Helsingin kaupunki



MUNKKINIEMI, Talinranta, Muusantopolkku 1-3, tontti 30145/2. Ote asemakaavaehdotuksesta 12467, 23.5.2018. Ei mittakaavassa.

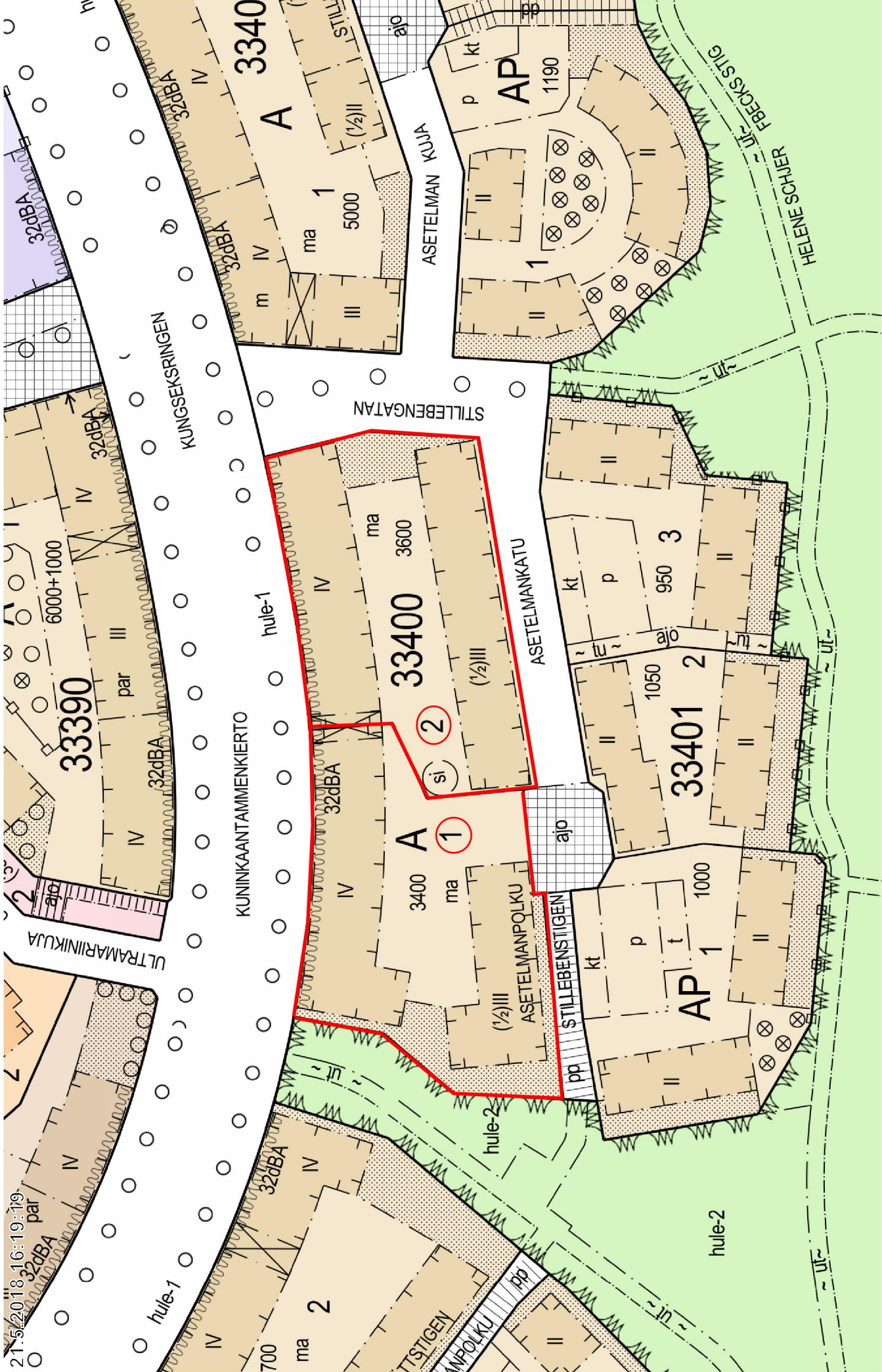
21.5.2018 16:15:59



500 m 1:15 000

Sijaintikartta KAARELA, Maunneva, Maunnevantie 3, tontti 33037/2

Opaskartta ©Helsingin kaupunki



21.5.2018 16:19:19
32dBA
par

50 m 1:1 000

KAARELA, Honkasuo, Asetelmankatu, tontit 33400/1, 33400/2

Ajantasa-asemaakava (maapäällinen, värillinen) ©Helsingin kaupunki

VP



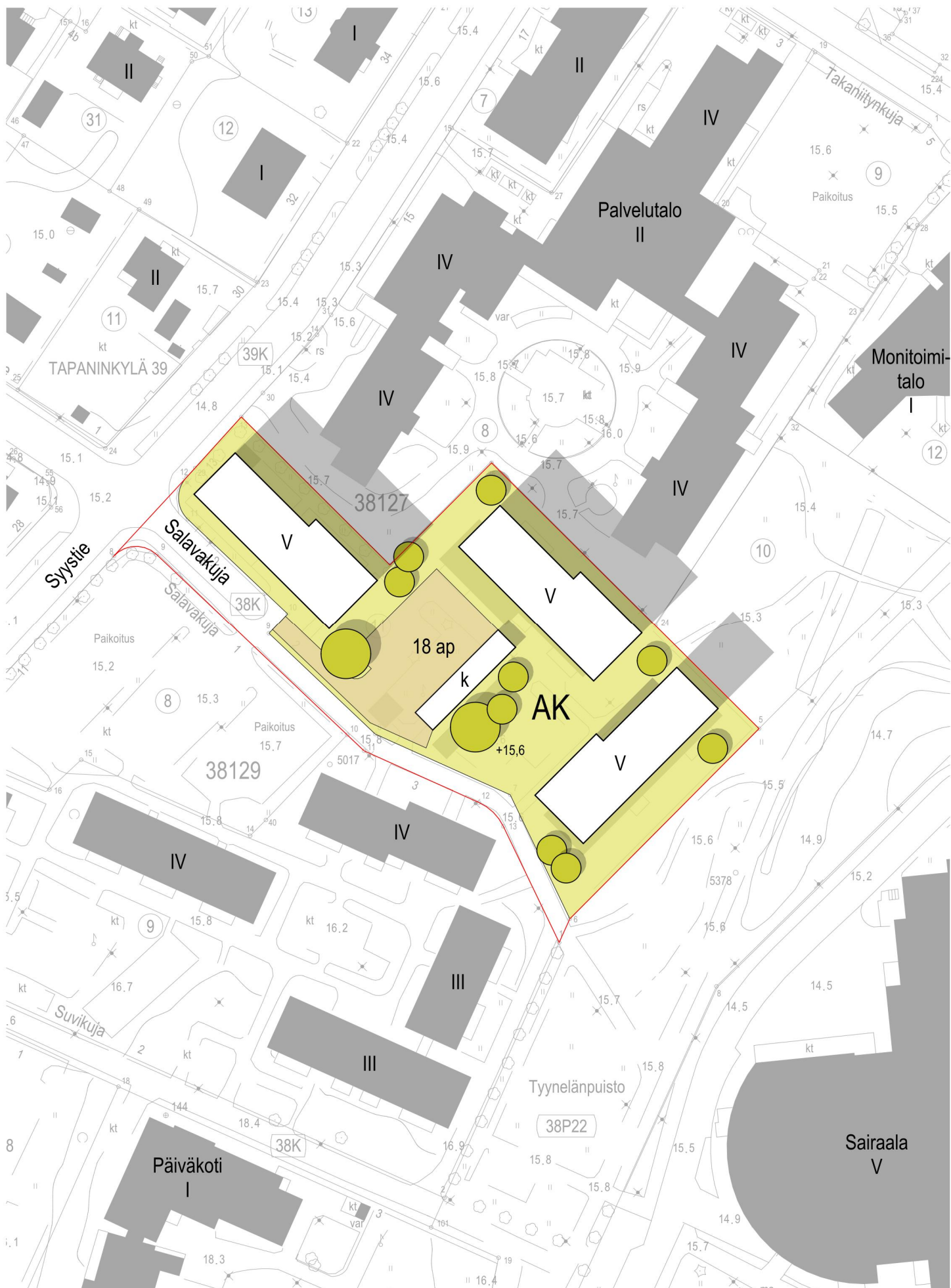
22.5.2018 10:10:39

500 m

1:15 000

Sijaintikartta MALMI, Ylä-Malmi, Salavakuja 2, tontti 38127111

Opaskarta ©Helsingin kaupunki



AK = asuinkerrostalojen korttelialue

k = autokatos

V = kerrosluku

Salavakuja 2 / Asemakaavan muutos
Havainnekuva 1:1000 / 7.5.2018

MALMI, Ylä-Malmi, Salavakuja 2, tontti 38127/11. HEL 2017-005403 13.4.2018



22.5.2018 10:32:12

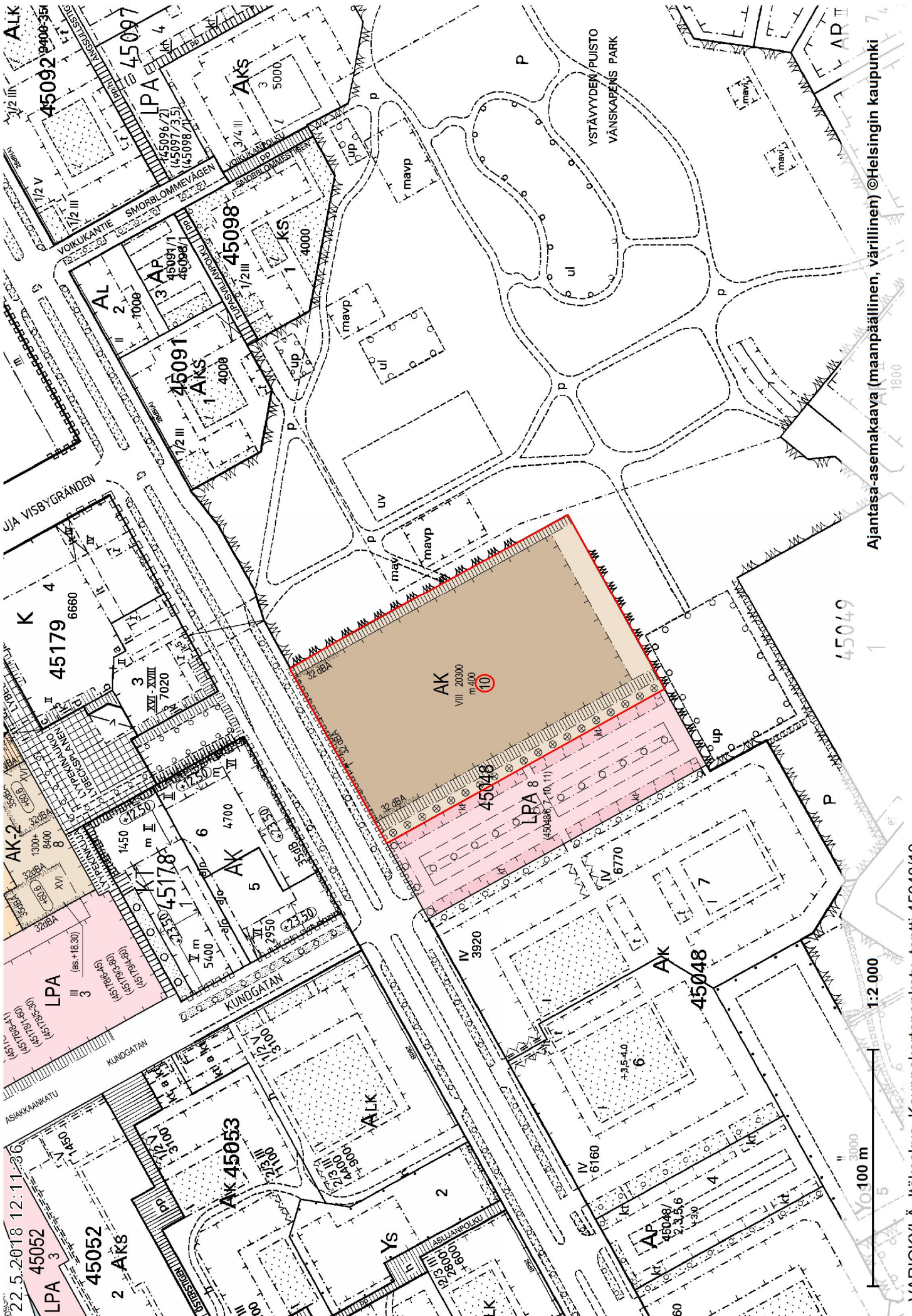
500 m
1:15 000

Opaskartta (pääkaupunkiseutu) ©Helsingin, Vantaan ja Espoon kaupungit

Sijaintikartta SUUTARILA, Siltamäki, Siltalanpuistonpolku, tontti 40226/2



22.5.2018 12:11



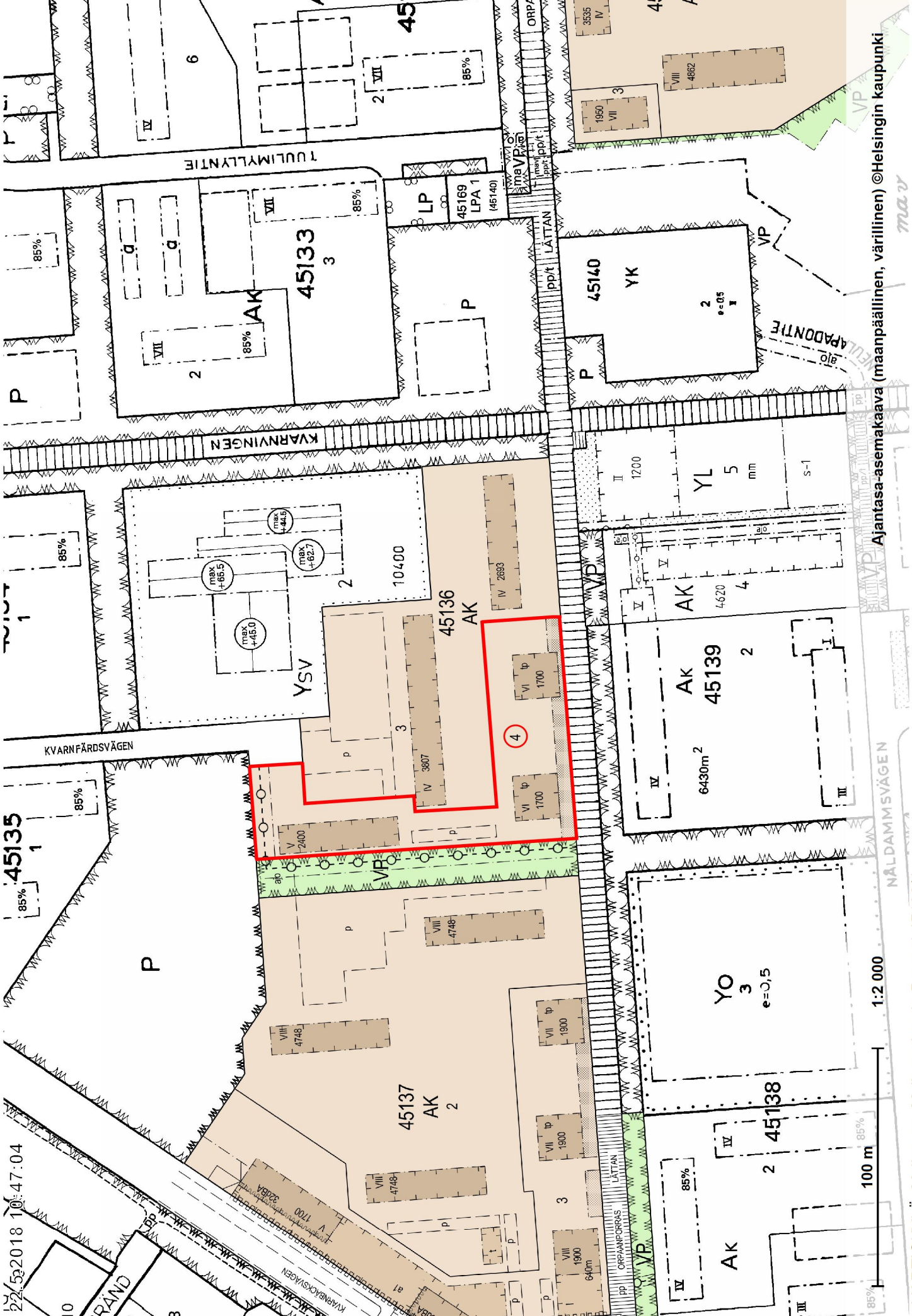
Ajantasa-asemakaava (maanpäällinen, värillinen) ©Helsingin kaupunki

1:2 000

VARIOKYLÄ, Itäkeskus, Kauppakartanonkatu, tontti 45048/10



22/5/2018 10:47:04

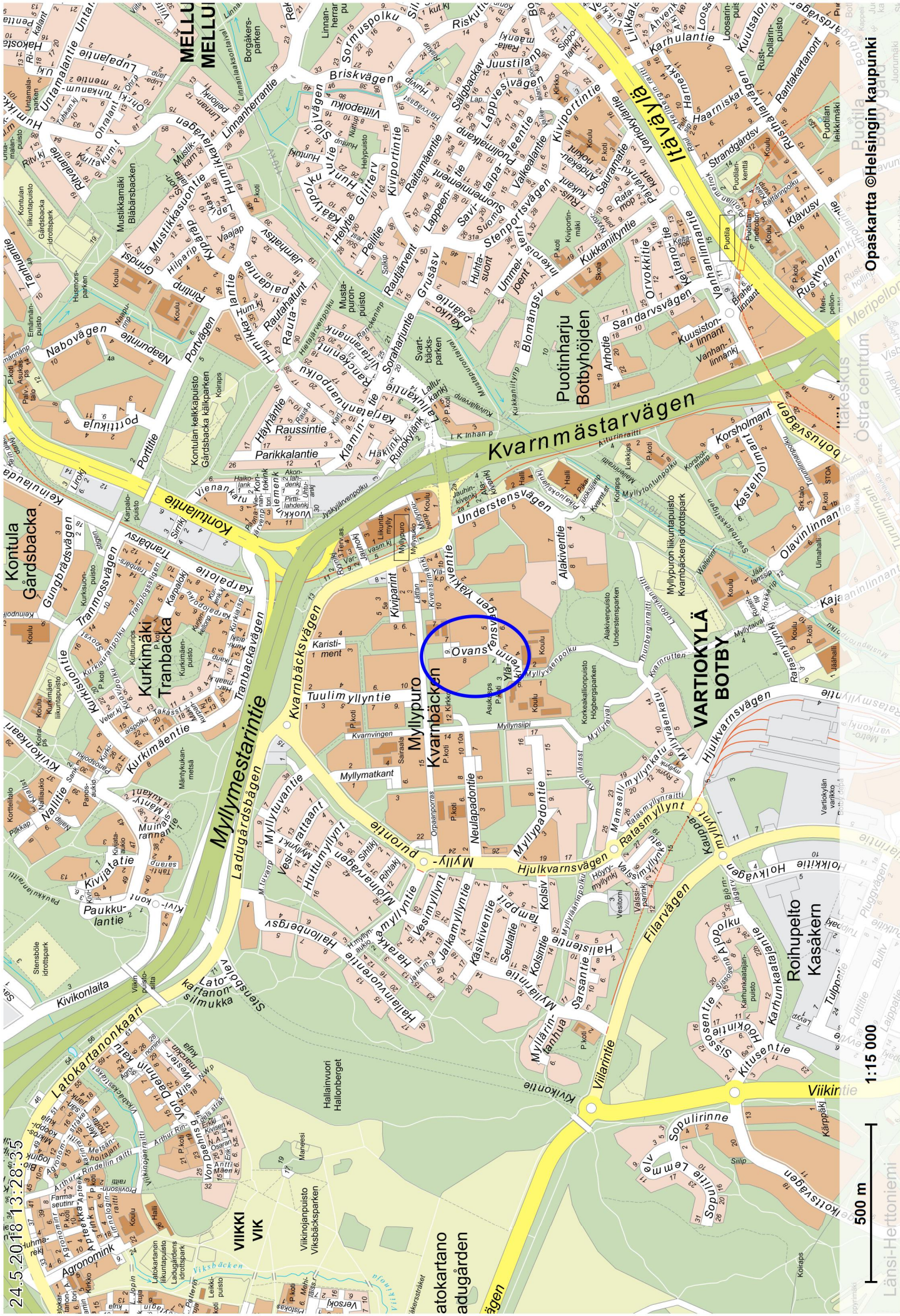


Ajantasa-asema-kaava (maanpäällinen, värillinen) ©Helsingin kaupunki

1:2 000

100 m

VARTIOKYLÄ, Myllypuro, Myllymatkantie 5, tontti 45136/4



Opaskartta ©Helsingin kaupunki

1:15 000

500 m

Sijaintikartta, VARTIOKYLÄ, Myllypuro, Yläkivenrinne, Yläkivenrinne, tontit 45141/3-4, 45142/19, 45146/10

24.5.2018 13:23:08

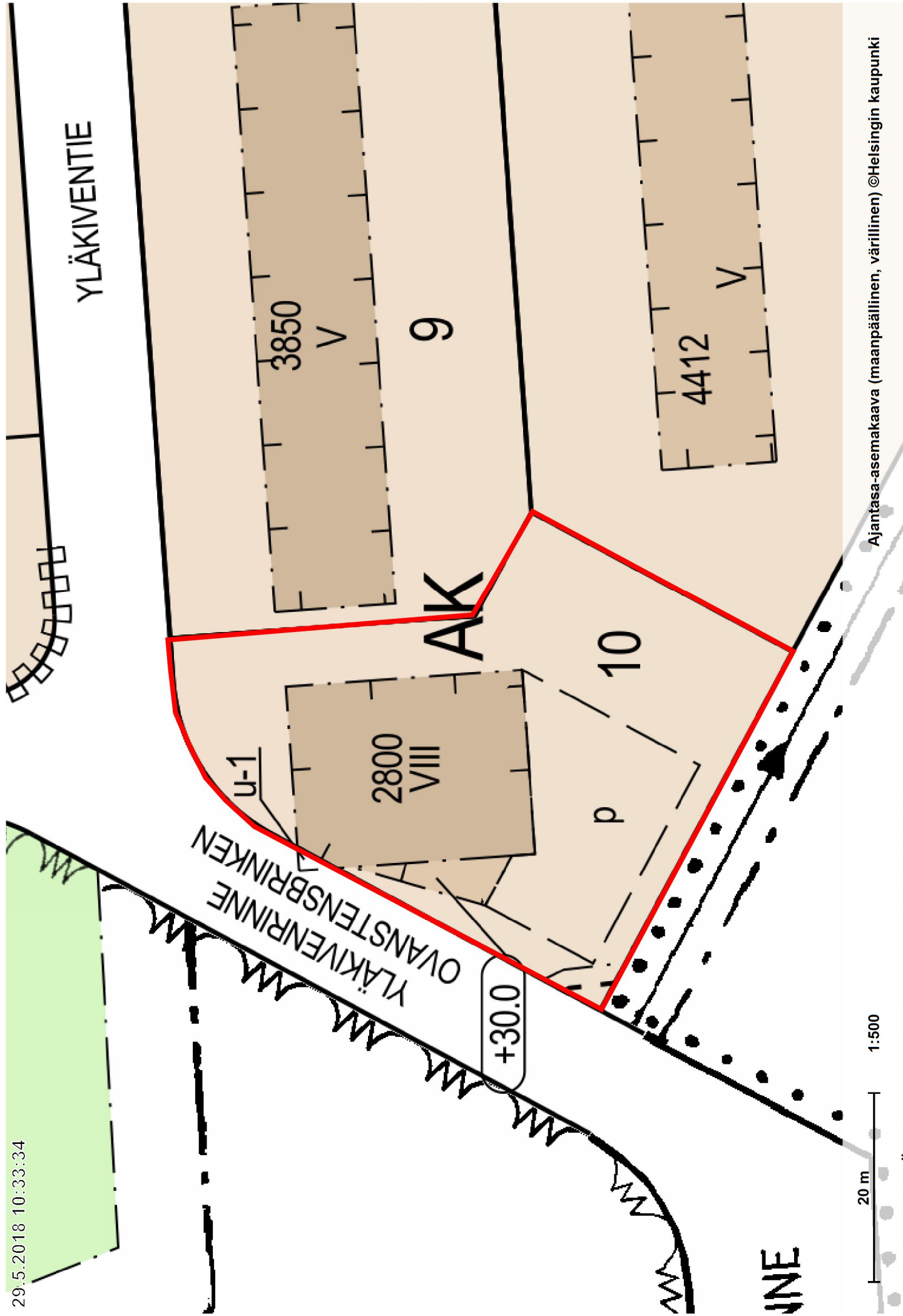


100 m 1:2 000

Ajantasa-asemakaava (maanpäällinen, värillinen) ©Helsingin kaupunki

VARTIOKYLÄ, Myllypuro, Yläkiventie, tontit 45141/3-4, 45142/19

29.5.2018 10:33:34



Ajantasa-asemakaava (maanpäällinen, värillinen) ©Helsingin kaupunki

VARTIOKYLÄ, Myllypuro, Yläkivenrinne, tontti 45146/10



22.5.2018 12:33:39

1:20 000



Opaskartta (pääkaupunkiseutu) ©Helsingin, Vantaan ja Espoon kaupungit

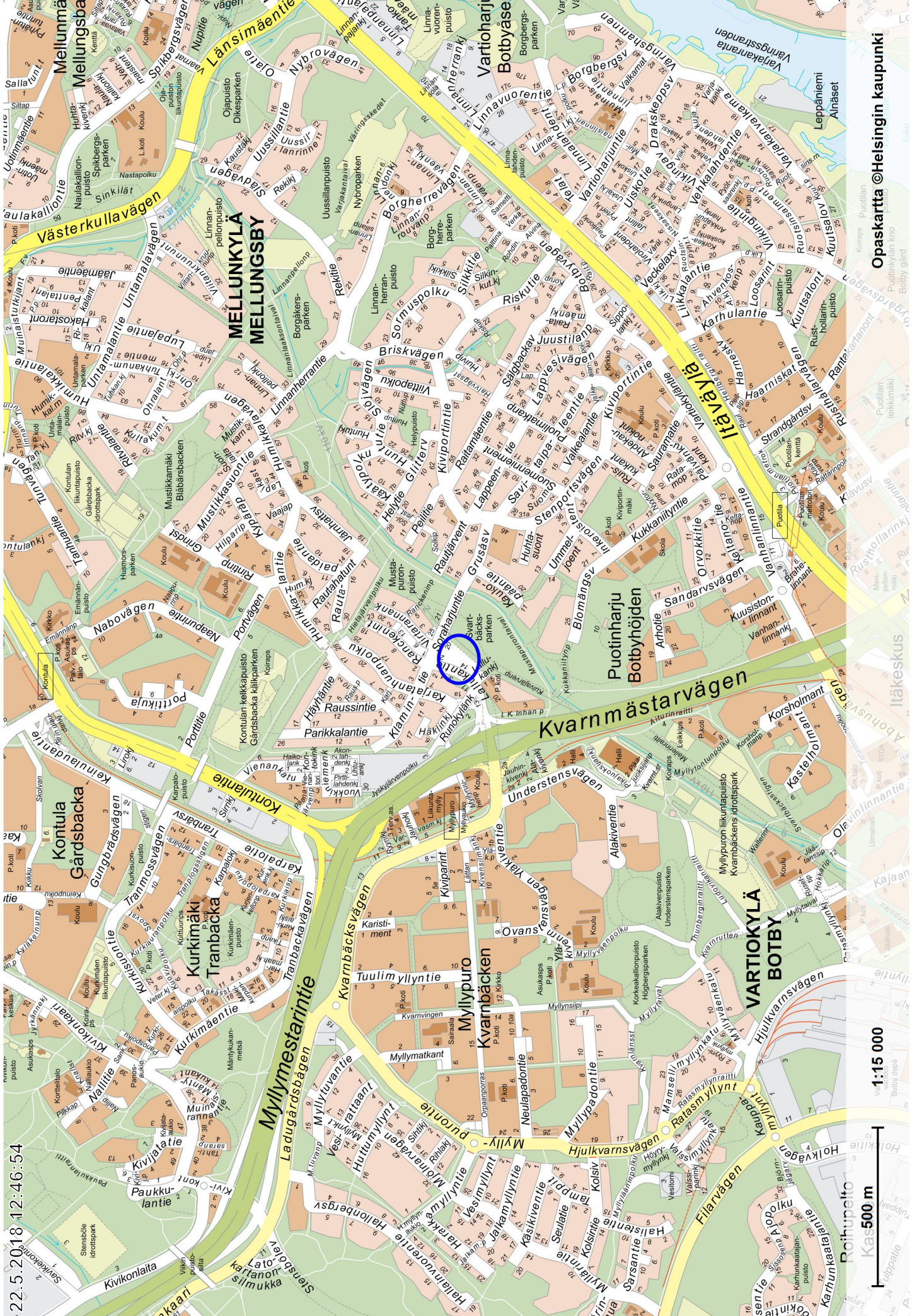
Sijaintikartta MELLUNKYLÄ, Saariseläntie, tontit 4720817, 4720818, 4720819

22.5.2018 12:24:30



Ajantasa-asemakaava (maanpäällinen, värillinen) ©Helsingin kaupunki

MELLUNKYLÄ, Saariseläntie, tontit 4720817, 4720818, 4720810



22.5.2018 12:46:54

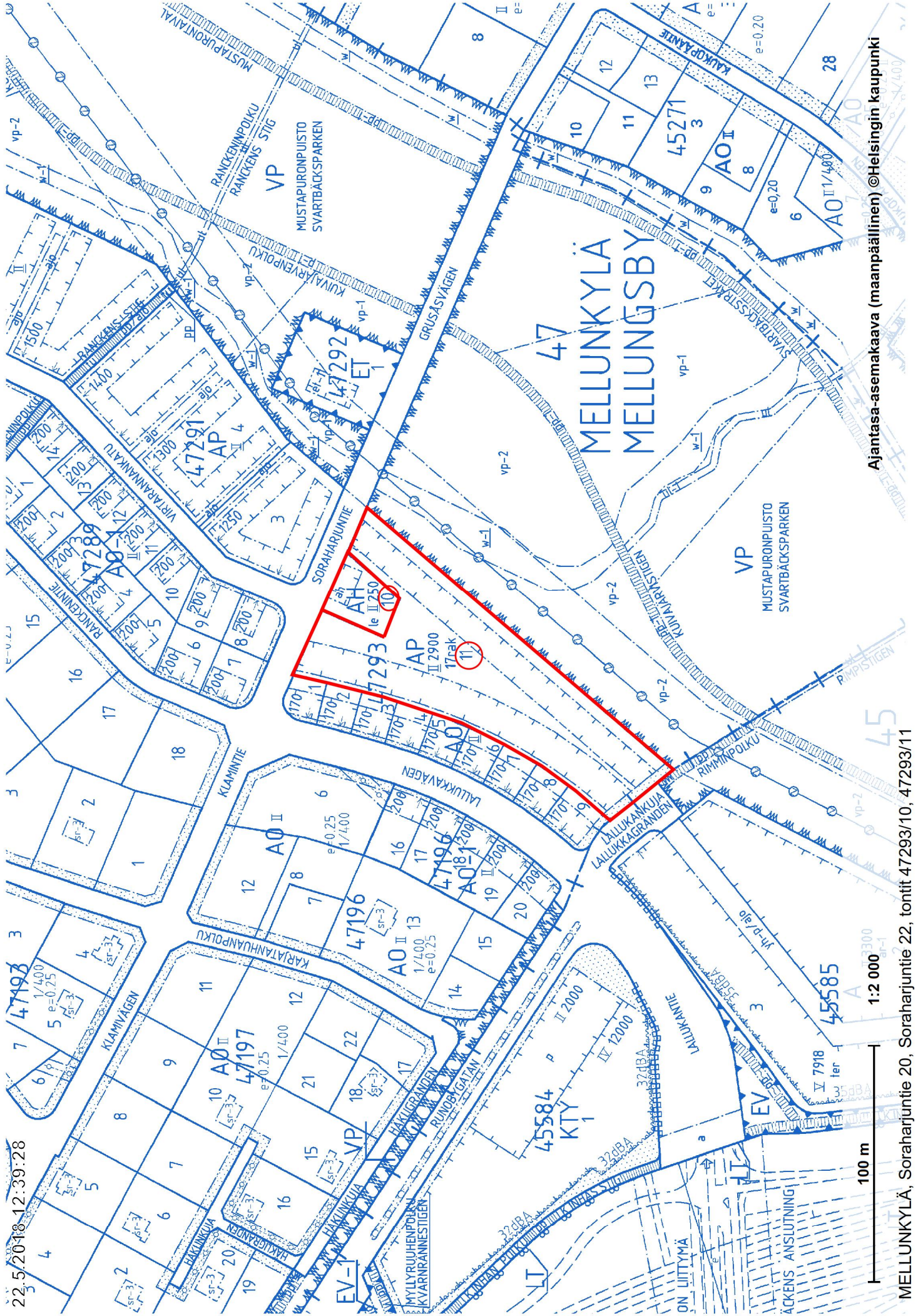
1:15 000

Kas. 500 m

Opaskartta ©Helsingin kaupunki

Sijaintikartta MELLUNKYLÄ Soraharjuntie 20, Soraharjuntie 22, tontit 47293/10, 47293/11

22.5.2018 12:39:28







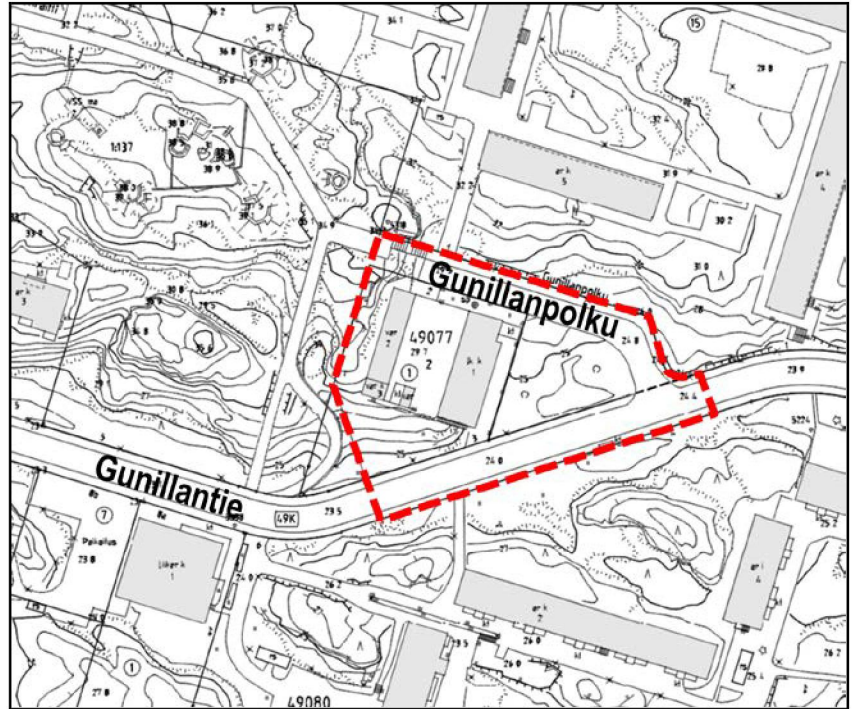
GUNILLANTIEN ENTINEN LÄMPÖKESKUKSEN TONTTI ASEMAKAAVAN MUUTOS OSALLISTUMIS- JA ARVIOINTISUUNNITELMA

Suunnittelualue

Suunnittelualueeseen kuuluu entisen lämpökeskuksen tontti ja sen itäpuolinen pysäköintialue Gunillantien varressa, katusoitteessa Gunillantie 3, sekä viereisiä katualueita.

Nykytilanne

Etelään viettävällä rinnetontilla sijaitsee vuonna 1969 valmistunut lämpökeskus. Sen viereinen kaavaan merkitty pysäköintialue on metsikköä.



Mitä alueelle suunnitellaan

Alueelle on suunnitteilla täydennysrakentamisena asuinrakennuksia.

Aloite

Kaavamuutos on tullut vireille kaupunkisuunnitteluviraston aloitteesta.

Maanomistus

Helsingin kaupunki omistaa suunnittelualueen.

Kaavatilanne

Voimassa olevassa asemakaavassa vuodelta 1994 lämpökeskuksen tontti on asumista palvelevien huoltorakennusten korttelialuetta (AH) ja sen itäpuolinen

metsikkö on määrätty asemakaavassa vuodelta 1968 pysäköimisalueeksi (LP).

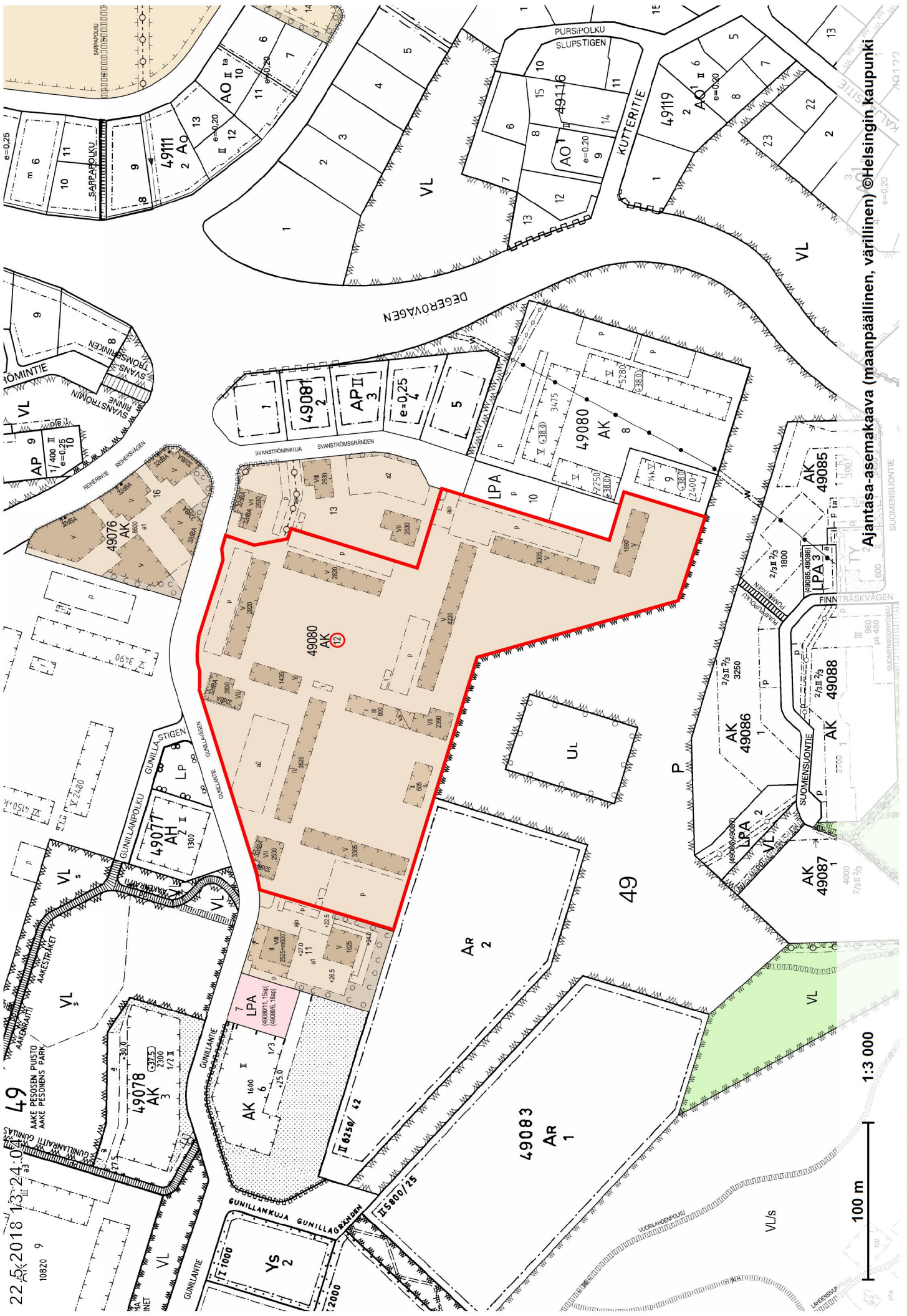
Yleiskaava 2002:ssa alue on merkitty kerrostalovaltaiseksi alueeksi.

Muut suunnitelmat ja päätökset

Aiemmin lämpökeskuksen paikalle laadittiin vuonna 2008 asemakaavaluonnos, jossa tontilla olisi sijoitettu varavoimalaitos. Hanke raukesi vuonna 2013.



22.5.2018 13:24:05
10820 9



Ajantasa-asemakaava (maanpäällinen, värillinen) ©Helsingin kaupunki

LAAJASALO, Yliskylä, Gunillantie 6, tontti 49080/12



22.5.2018, 16:48:53
Kruunuvuorenselkä
Kronbergsfjärden

500 m 1:15 000

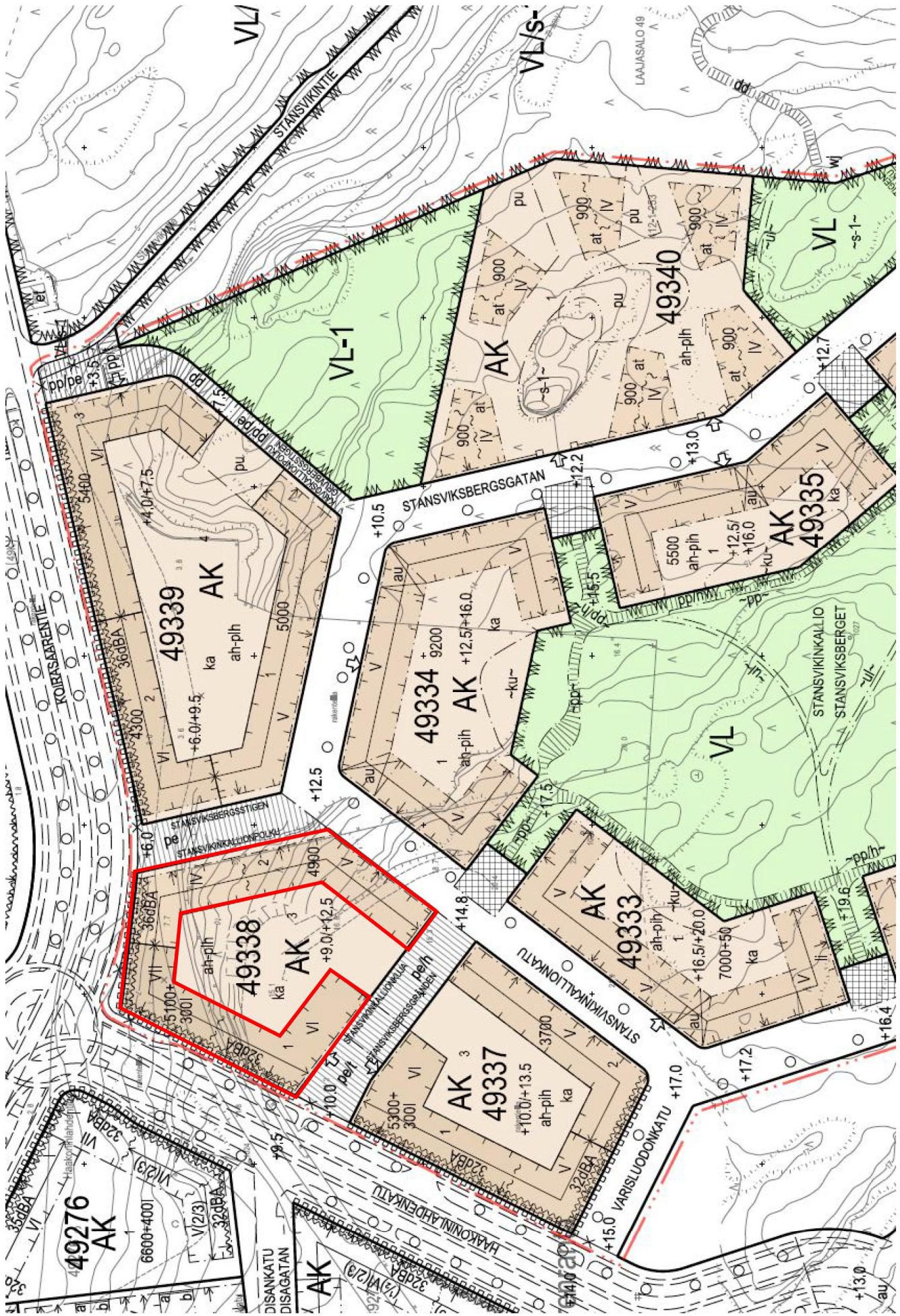
Sijaintikartta

LAAJASALO, Kruunuvuorenranta, Stansvikinkallionkatu, Stansvikinkallionkuja, tontit 49338/1, 49338/2

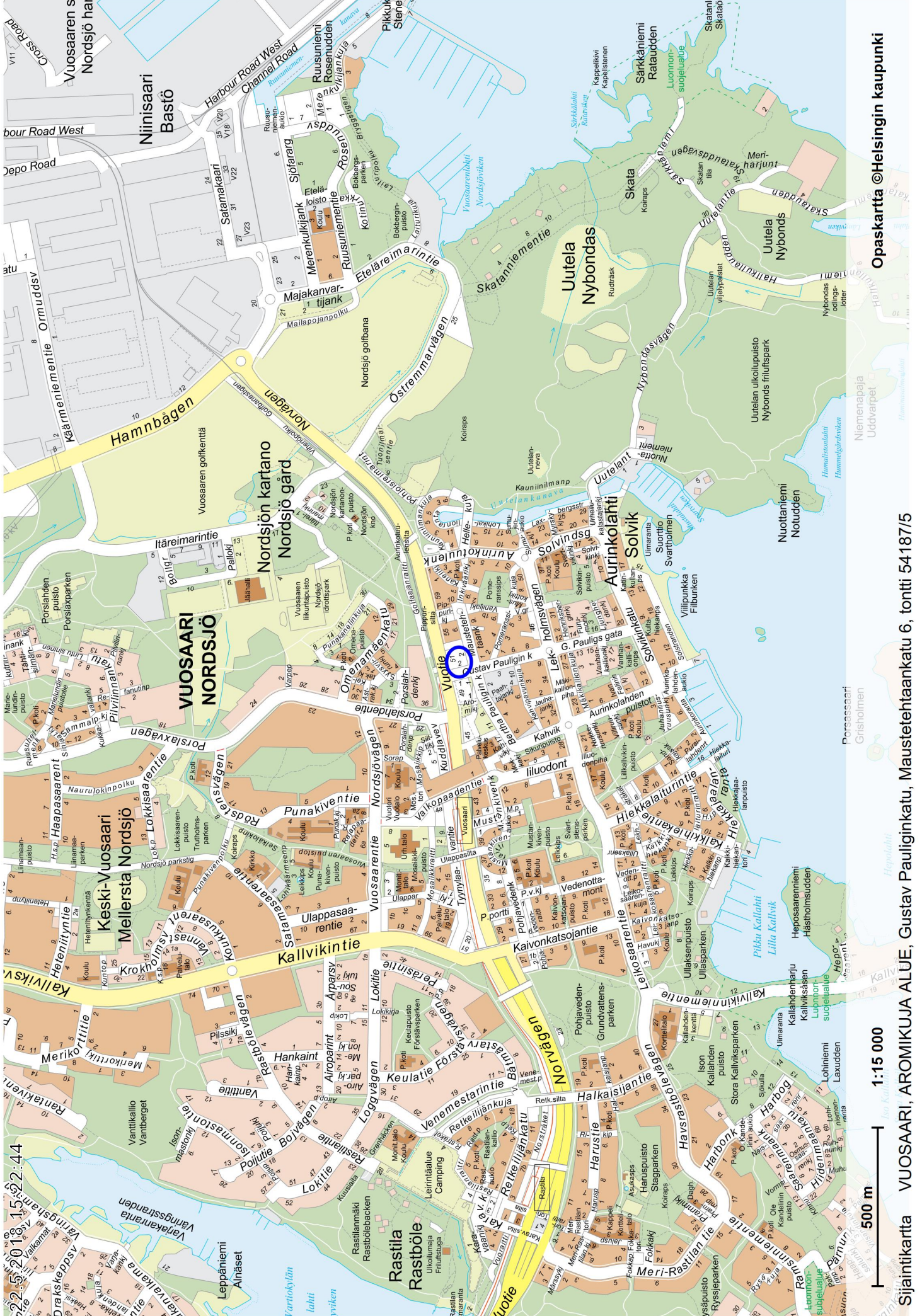
Opaskartta ©Helsingin kaupunki

LAAJASALO DEGERÖ

KKA
EN



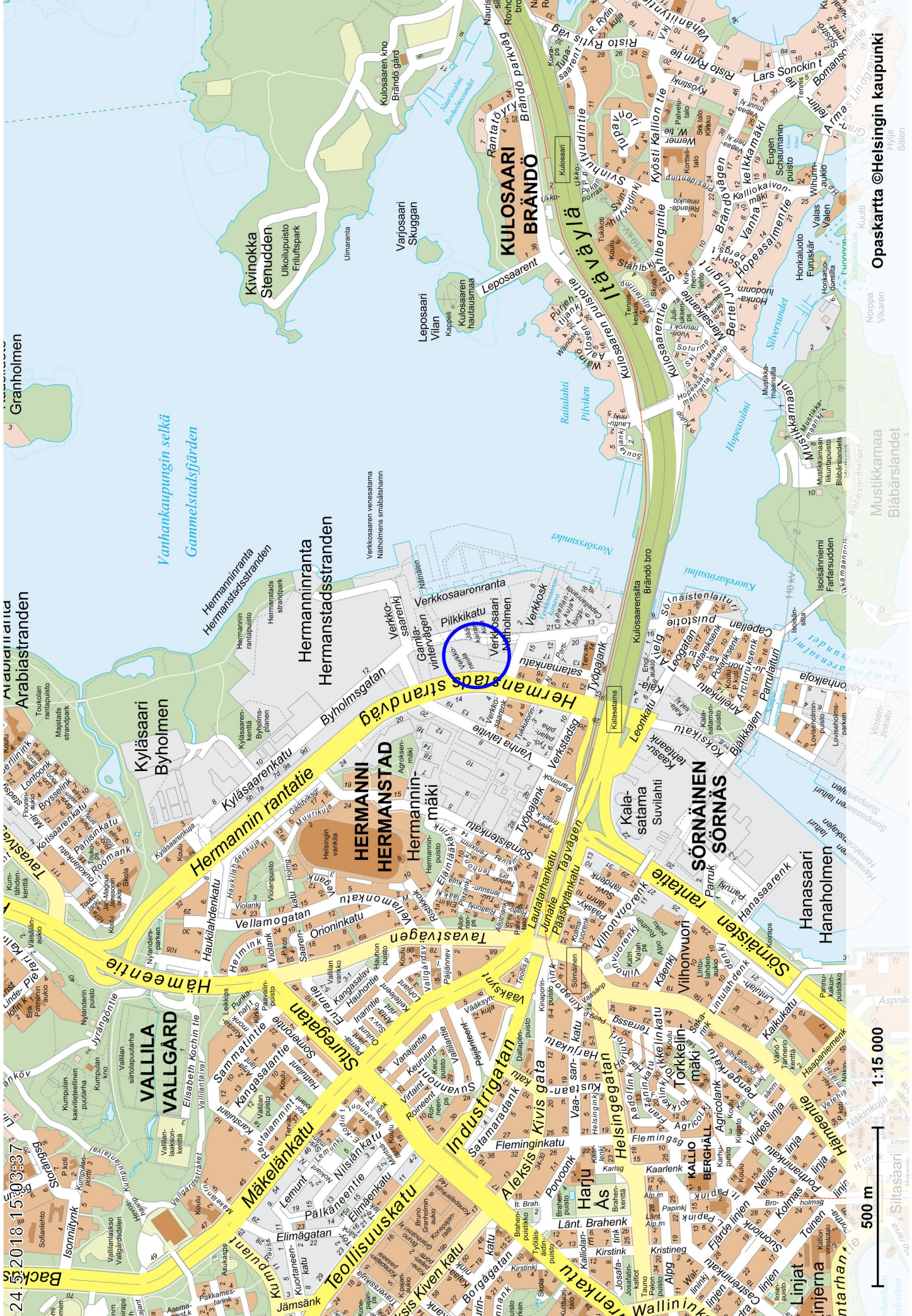
LAAJASALO, Kruunuvuorenranta, Stansvikinkallionkatu, Stansvikinkallionkuja, tontit 49338/1, 49338/2. Ote asemakaavaehdotuksesta 12410, 14.11.2017. Ei mittakaavassa.



500 m 1:15 000

Opaskartta ©Helsingin kaupunki

Sijaintikartta VUOSAARI, AROMIKUJA ALUE, Gustav Paulinkatu, Maustetehtaankatu 6, tontti 54187/5



24.5.2018 15:03:37

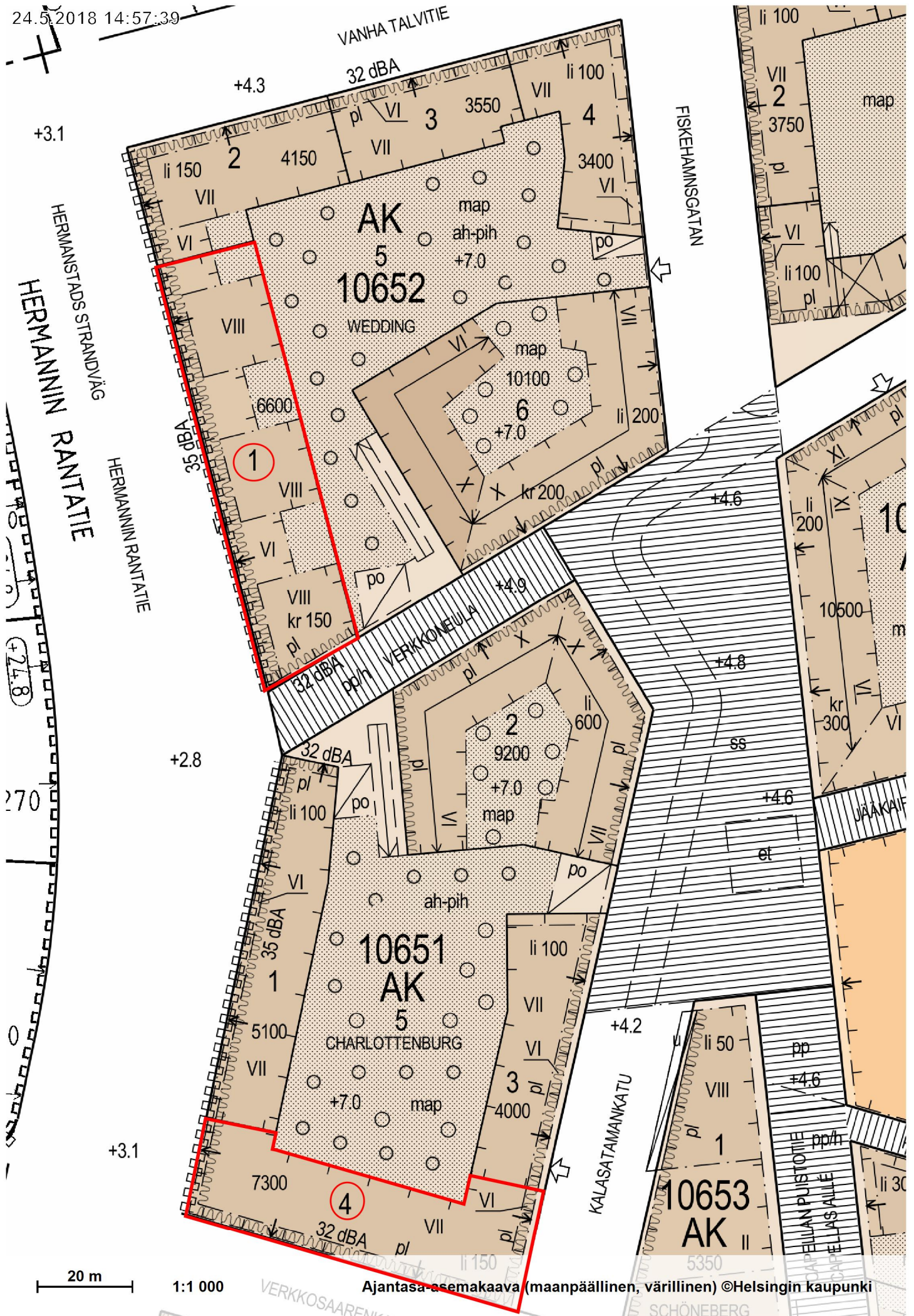
500 m

1:15 000



Sijaintikartta SÖRNÄINEN, Kalasatama, Verkkosaaren pohjoisosa, Verkkosaarenkatu, Verkkoneula, tontit 10651/4, 10652/1

Opaskartta ©Helsingin kaupunki



1:1 000

Ajantasa-asemakaava (maanpäällinen, värillinen) ©Helsingin kaupunki