LEIKKAUS A-A, 1:200

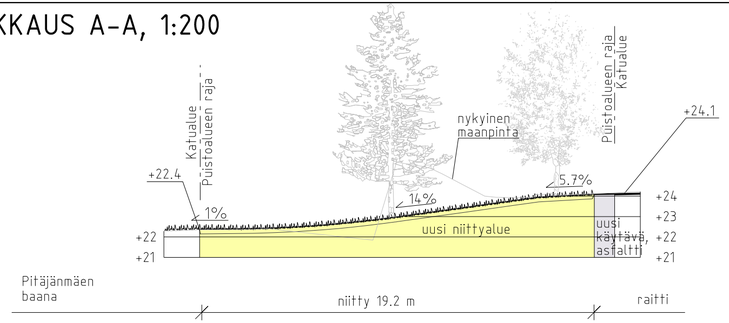

LEIKKAUS B-B, 1:200

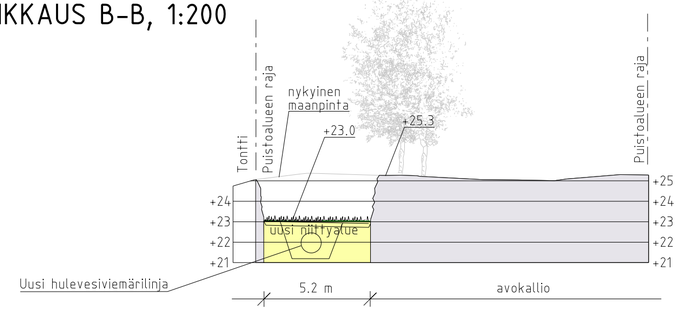

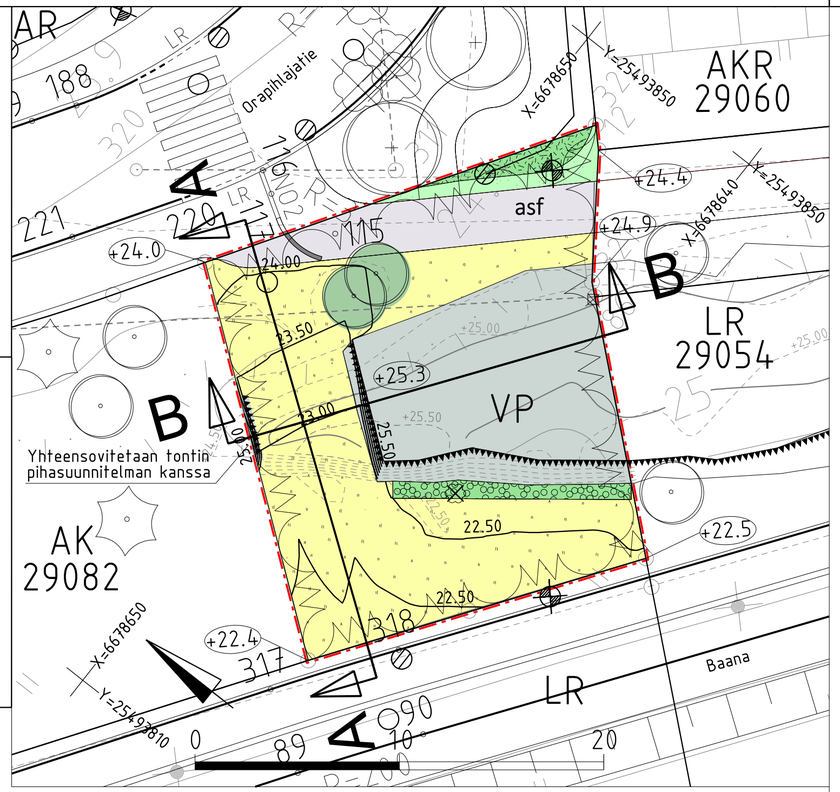

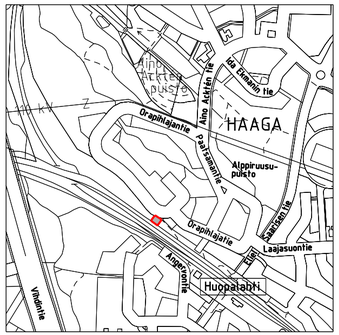

1:10 000

PIIRUSTUSMERKINNÄT

- Suunnittelualueen raja
- Nykyinen lehtipuu, havupuu
- Poistettava lehtipuu
- Istutettava matala lehtipensas
- Käyttönurmikko
- Niitty
- asf — Asfaltti
- Avokallio
- Kahden nopan noppakiviraita
- Jyrkänteen yläreuna/kallioleikkaus
- Nykyiset saniaiset kallion juurella
- +24.2 — Likimääräinen korkeusasema
- 22.50 — Maanpinnan suunniteltu korkeuskäyrä
- +20.00 — Nykyisen maanpinnan korkeuskäyrä, mitattu

Helsinki — Kaupunkiympäristön toimiala

www.hel.fi
sähköposti: etunimi sukunimi@hel.fi

KAUP.OSA, OSA-ALUE: 29. Haaga, Etelä-Haaga

ORAPIHLAJATIEN PUISTIKKO

Orapihlajatie

Puistosuunnitelma

MK 1:200	LIITTYY	NRO VI06042/1	KHS		
	KORVAA		YTLK		
	KORVATTU	TASOKOORDINAATISTO: ETRS-GK25	HYV.	29.1.2021	J. Luomanen
	ASEMAKAAVA 12501		TARK.	29.1.2021	L. Yli-Jama
	LIIKENNES.	KORKEUSJÄRJESTELMÄ: N2000	PROJ.	29.1.2021	P. Rantalainen
SITOWISE Linnoitustie 6D 02600 Espoo 020 747 6000 www.sitowise.com			HYV.	29.1.2021	M. Oittinen
			TARK.	29.1.2021	A. Koskenniemi
			LAAT.	29.1.2021	S. Mikkola