



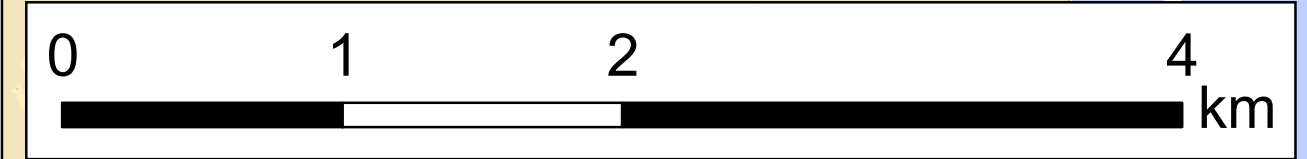
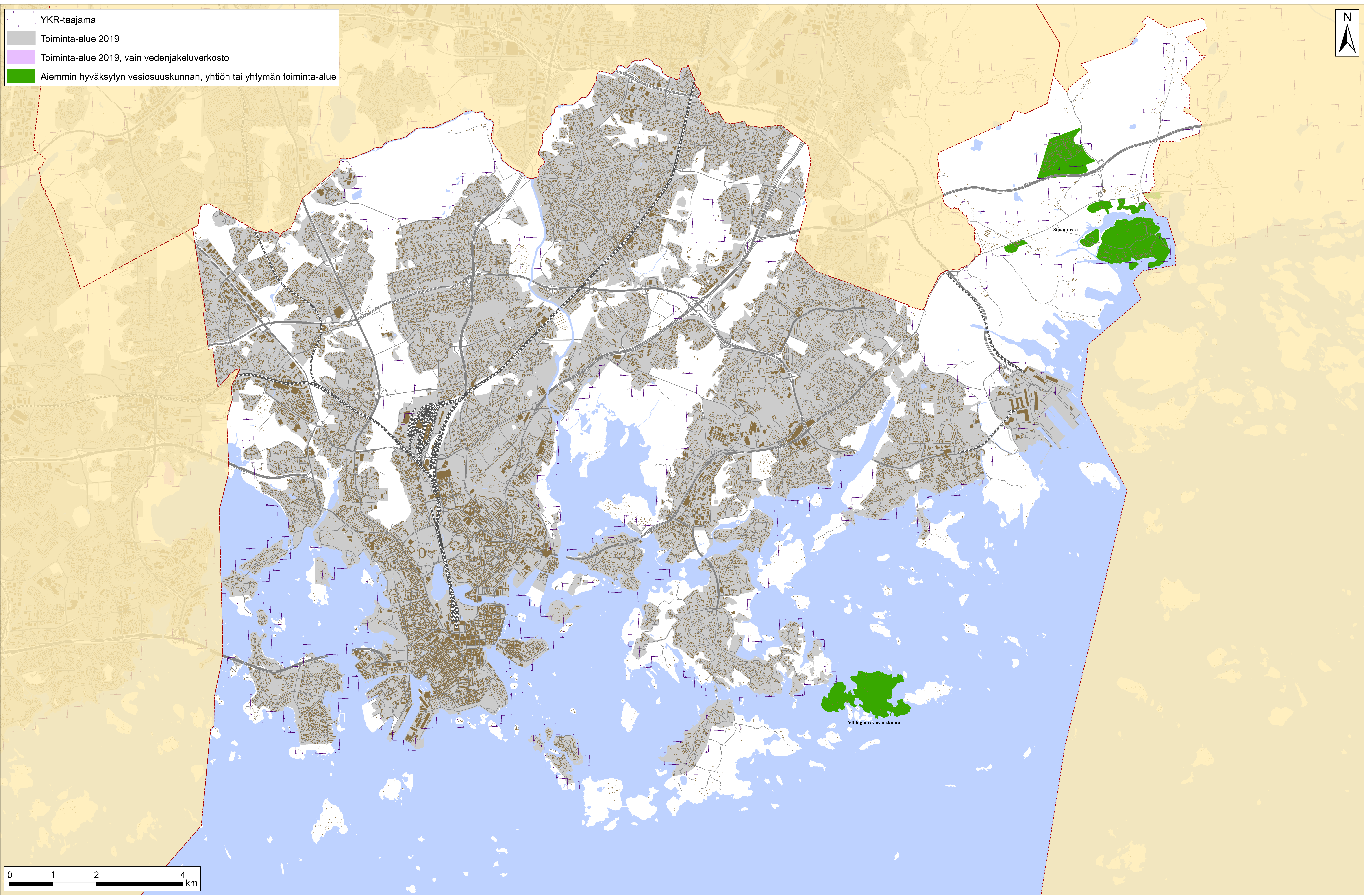



-  YKR-taajama
-  Toiminta-alue 2019
-  Toiminta-alue 2019, vain vedenjakeluverkosto
-  Aiemmin hyväksytyn vesiosuuskunnan, yhtiön tai yhtymän toiminta-alue



Maastotietokanta, korkeusmallit, Maanmittauslaitos, 2019  
 Pohjavesialueet, Luonnonsuojelu, SYKE & ELY-keskukset, 2019

Helsingin kaupunki  
 Toiminta-alue muodostettu 1.1.2018 voimassa olleiden kiinteistörajojen mukaan



HSY  
 Vesihuollon toiminta-alue 2019  
 101010173-001  
 14.6.2019