

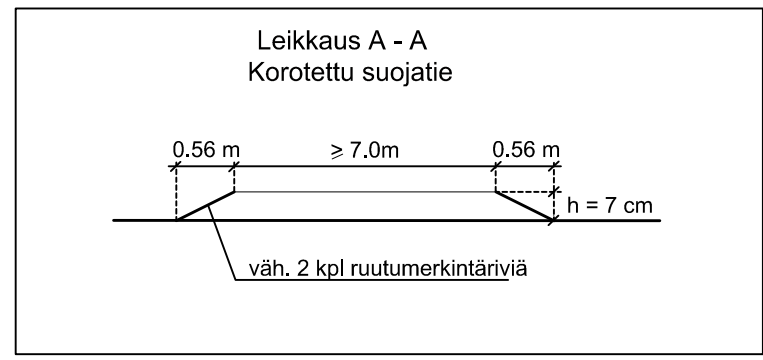


SELITE

- Suunnitelma-alueen raja
- ★ Uusi, muutettu tai siirretty liikennemerkki
- ⊙ Reunapaalu

LISÄKILVET

1. 
2. 



Helsinki		Kaupunkiympäristön toimiala		Liikenne- ja katusuunnittelu	
Kaupunginosa 30. Munkkiniemi					
MUNKKINIEMENRANNAN HIDASTEJÄRJESTELYT					
Mittakaava	Diariinro	HEL 2024-015289	Piirustusno	Päiväys	17.1.2025
	Hanke		7740	Muutettu pvm	
	Asemakaava		Tasokoordinaatisto	Hyväksyjä	Reetta Putkonen
	Katusuunnitelma		ETRS-GK25	Tarkastanut	Jouni Korhonen
	Käsittelyt	Lksp 17.1.2025	Korkeusjärjestelmä	Laatinut	Santeri Trap-Holm
		N2000			