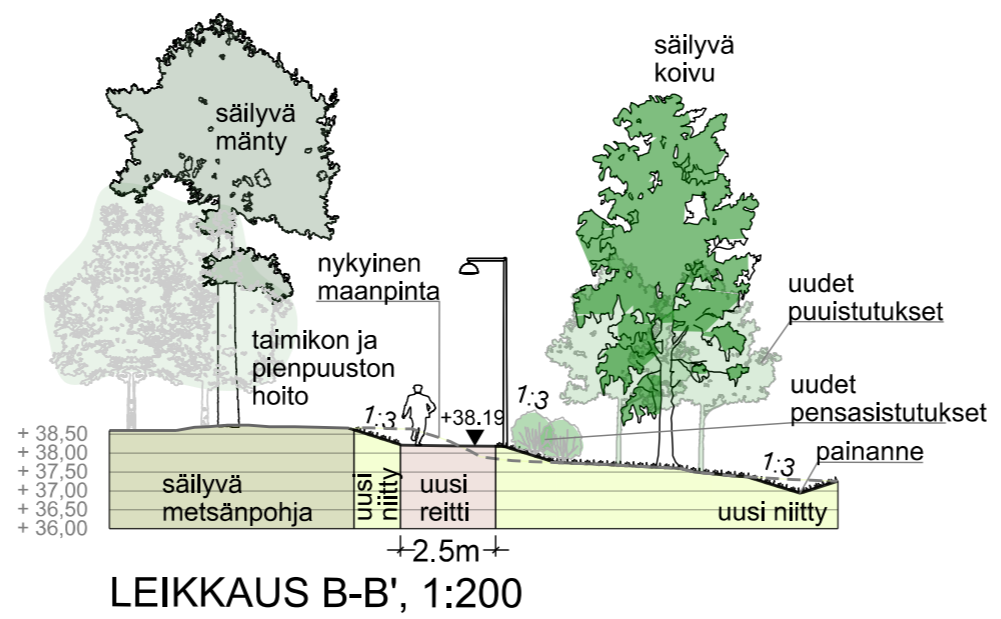
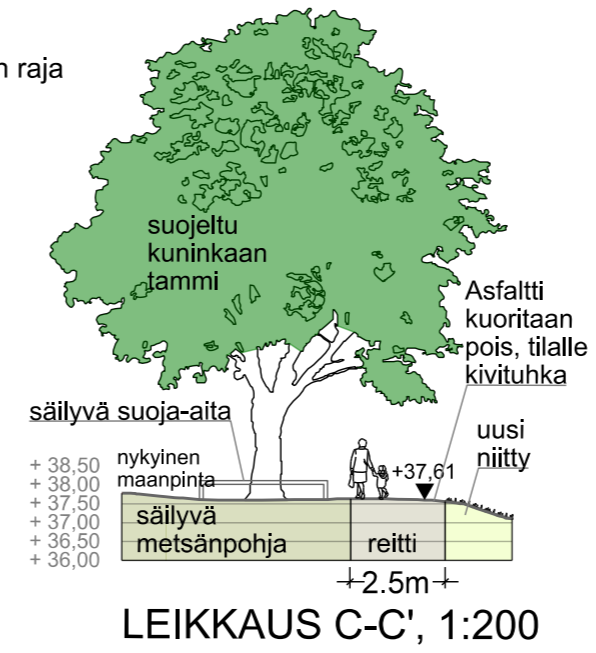
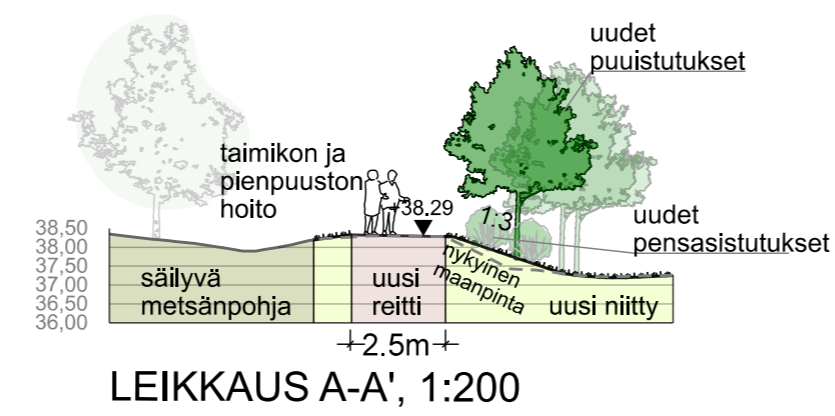




MERKINTÖJEN SELITYS

- säilyvä metsä
- pienpuuston ja taimikon hoito
- säilyvä lehti- / havupuu
- poistettava lehti- / havupuu
- istutettava lehti- / havupuu
- istutettava pensas
- siirtolohkare
- säilyvä luontainen pohjakasvillisuus
- uusi niitty
- kt säilyvä kivituhka
- PKT pintakunnostettava kivituhka
- KT uusi kivituhka
- asf säilyvä asfaltti
- ASF uusi asfaltti
- PE säilyvä aita
- RO uusi roska-astia
- poistettava rakenne
- uusi valaisin
- poistettava valaisin
- säilyvä kaivo
- uusi painanne
- 3% → reitin pituuskaltevuus
- luiska
- +42,30 likimääräinen korkeusasema
- 36,00 säilyvä korkeuskäyrä
- 36,00 uusi korkeuskäyrä
- leikkausviiva
- suunnittelualan raja



Helsinki		Kaupunkiympäristön toimiala		www.hel.fi	
				sähköposti: etunimi.sukunimi@hel.fi	
KAUP.O.SA, OSA-ALUE					
33. Kaarela, 335. osa-alue					
KUNINKAANTAMMENPUISTO, puistoreitti välillä Kuninkaantammentie ja Pitkälänmäki					
Puistosuunnitelma					
MK	LIITTYÄ	NRO	KHS		
1:500,	KORVAA	VIO 6445/1	KYLK		
1:200	KORVATTU	TASOKOORDINAATISTO: ETRS-GK25	HYV.	6.11.2024	J. Luomanen
	ASEMAKAAVA	KORKEUSJÄRJESTELMÄ: N2000	TARK.	6.11.2024	K. Arrakoski
	LIIKENNES.		PROJ.	6.11.2024	C. Lindroth
maisema-arkkitehtitoimisto NÄKYMÄ Oy			HYV.	6.11.2024	T.Perätä
Mechelininkatu 34 B, 00260 Helsinki, p. 09-622 717 27			TARK.	3.9.2024	T.Perätä
			LAAT.	3.9.2024	E. Renkonen