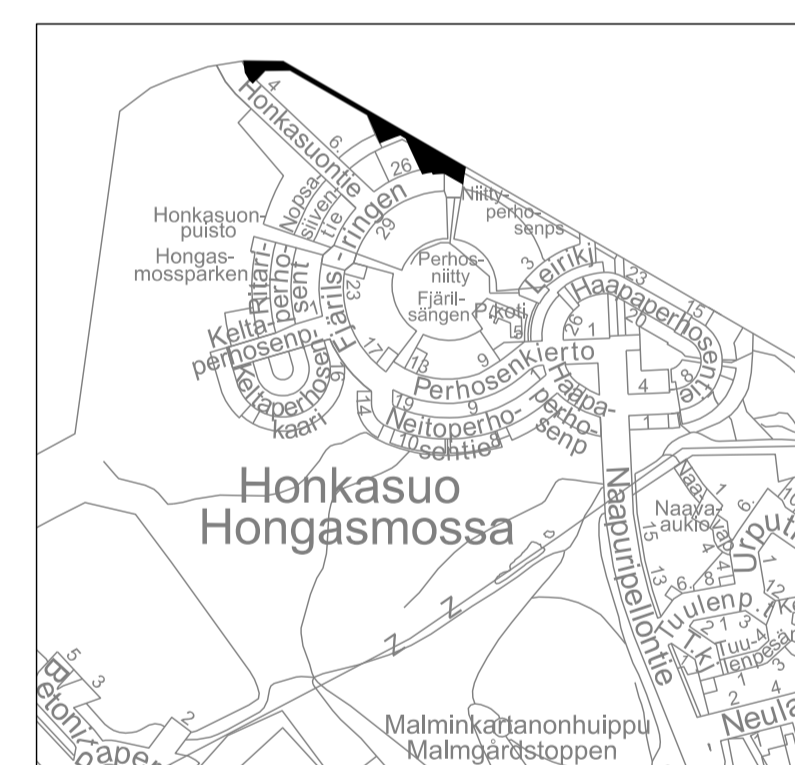


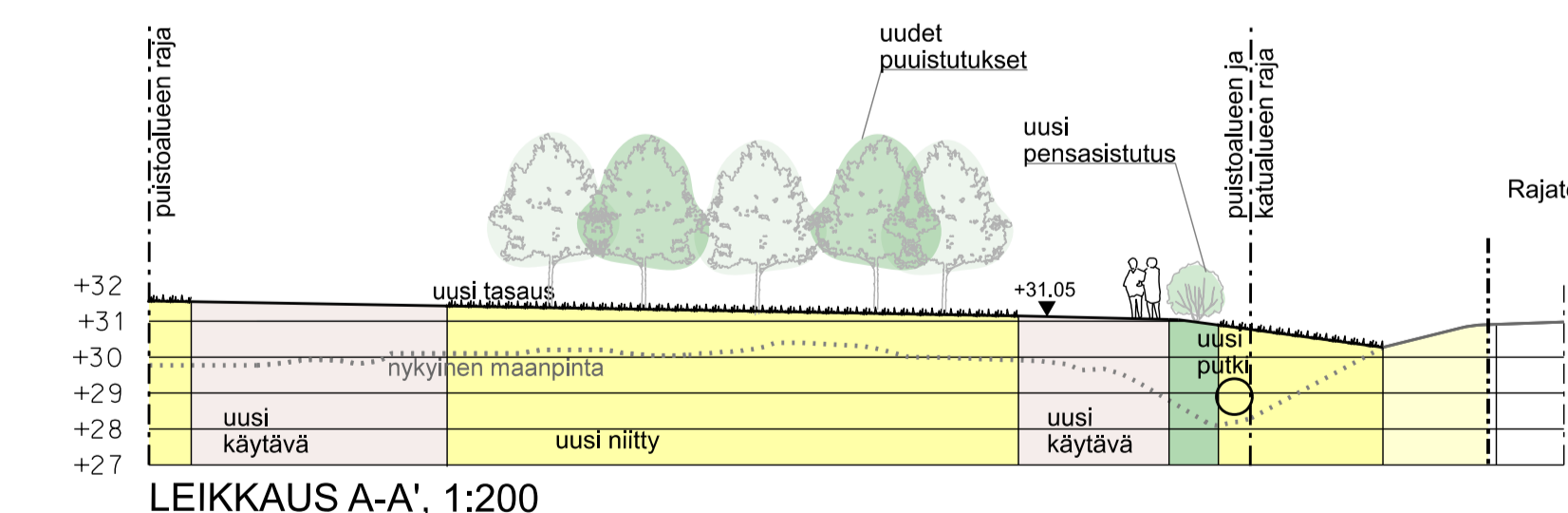


### MERKINTÖJEN SELITYS

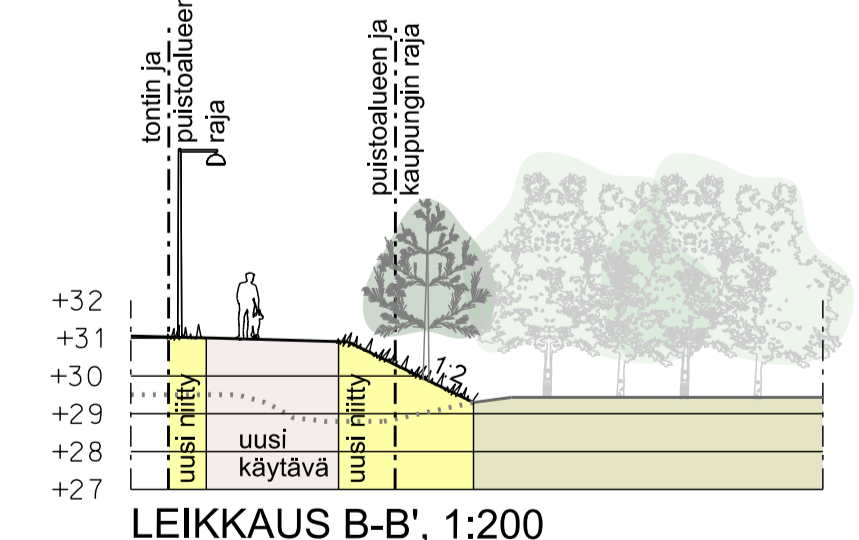
- LUONTOARVOT**
- liito-oravan ydinalue
- KASVILLISUUS**
- oleva metsä
  - poistettava metsikkö
  - oleva lehti-/havupuu
  - poistettava lehti-/havupuu
  - istutettava lehti-/havupuu
  - istutettava runkopensas
  - istutettava pensasalue
- PÄÄLLYSRAKENTEET**
- oleva luontainen metsänpohjakasvillisuus
  - ennallistettava metsänpohja
  - oleva niitty
  - uusi niitty
  - uusi nurmi
  - säilyvä kivituhka
  - uusi kivituhka
  - nykyinen asfaltti
- KALUSTEET JA RAKENTEET**
- oleva valaisin
  - uusi valaisin
  - oleva rakenne
  - poistuva rakenne
  - suojabetonilaatta
  - uusi roska-astia
  - uusi penkki
- TASAUS JA KUIVATUS**
- oleva kaivo
  - uusi kaivo / ritiläkaivo
  - oleva rumpuputki
  - uusi rumpuputki
  - liikimääräinen korkeusasema
  - reitlin pituuskaitevuus
  - uusi korkopiste
  - oleva, säilyvä korkopiste
  - luiska
  - oleva kasvillisuuspinntainen painanne, virtaussuunta
  - uusi kasvillisuuspinntainen painanne, virtaussuunta
- LEIKKAUSVIIVA**
- suunnittelualan raja
  - käyttöoikeuden rajoitus, maakaasu
  - kunnan raja
  - asemakaavan mukainen puistoalueen reuna
  - asemakaavaraja
  - asemakaavan mukainen tilavarauus uudelle rakennukselle, kerrosliuku



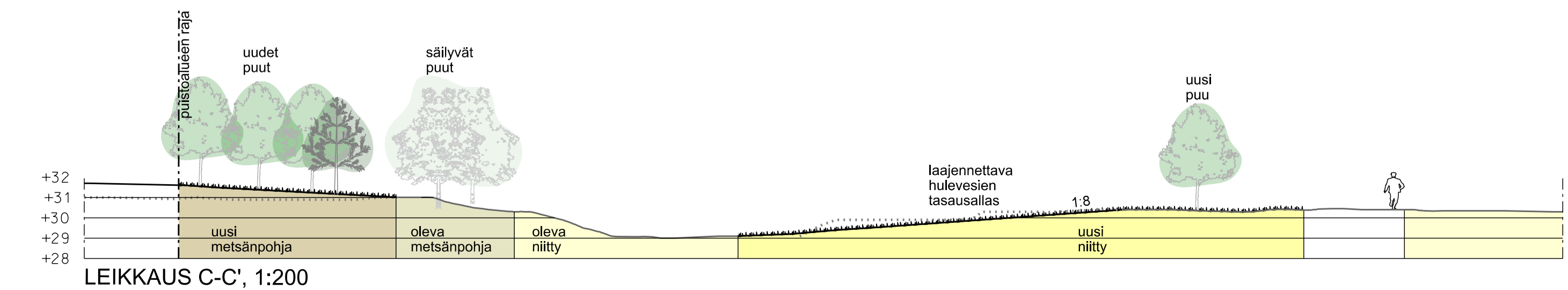
ASEMPIIRUSTUS, 1:500



LEIKKAUS A-A', 1:200



LEIKKAUS B-B', 1:200



LEIKKAUS C-C', 1:200

Helsinki Kaupunkiympäristön toimiala www.hel.fi  
 sähköposti: etunimi.sukunimi@hel.fi

KAUP.O.SA, OSA-ALUE  
 13. Honkasuo, 336. osa-alue

**NIITTYPERHÖSEN PUISTO**

Puistosuunnitelma

MK	LIITTYY	NRO	KHS	
1:500	KORVAA	via 6412/1	KYLK	
	KORVATTU	TASOKOORDINAATIO:	HYV.	17.4.2024
	ASEMAKAAVA	ETRS-GK25	TARK.	17.4.2024
	LIKKENES.	KORKEUSJÄRJESTELMÄ:	PROJ.	17.4.2024
		N2000	HYV.	22.2.2024
			TARK.	22.2.2024
			LAAT.	22.2.2024

maasema-arkkitehtitoimisto  
**NÄKYMÄ** Oy  
 Meehelintie 34 B, 00260 Helsinki, p. 09-822 717 27

Jussi Luomanen  
 Katriina Arrakoski  
 Camilla Lindroth  
 Y. Ala-Heikkilä  
 Y. Ala-Heikkilä  
 E. Renkonen