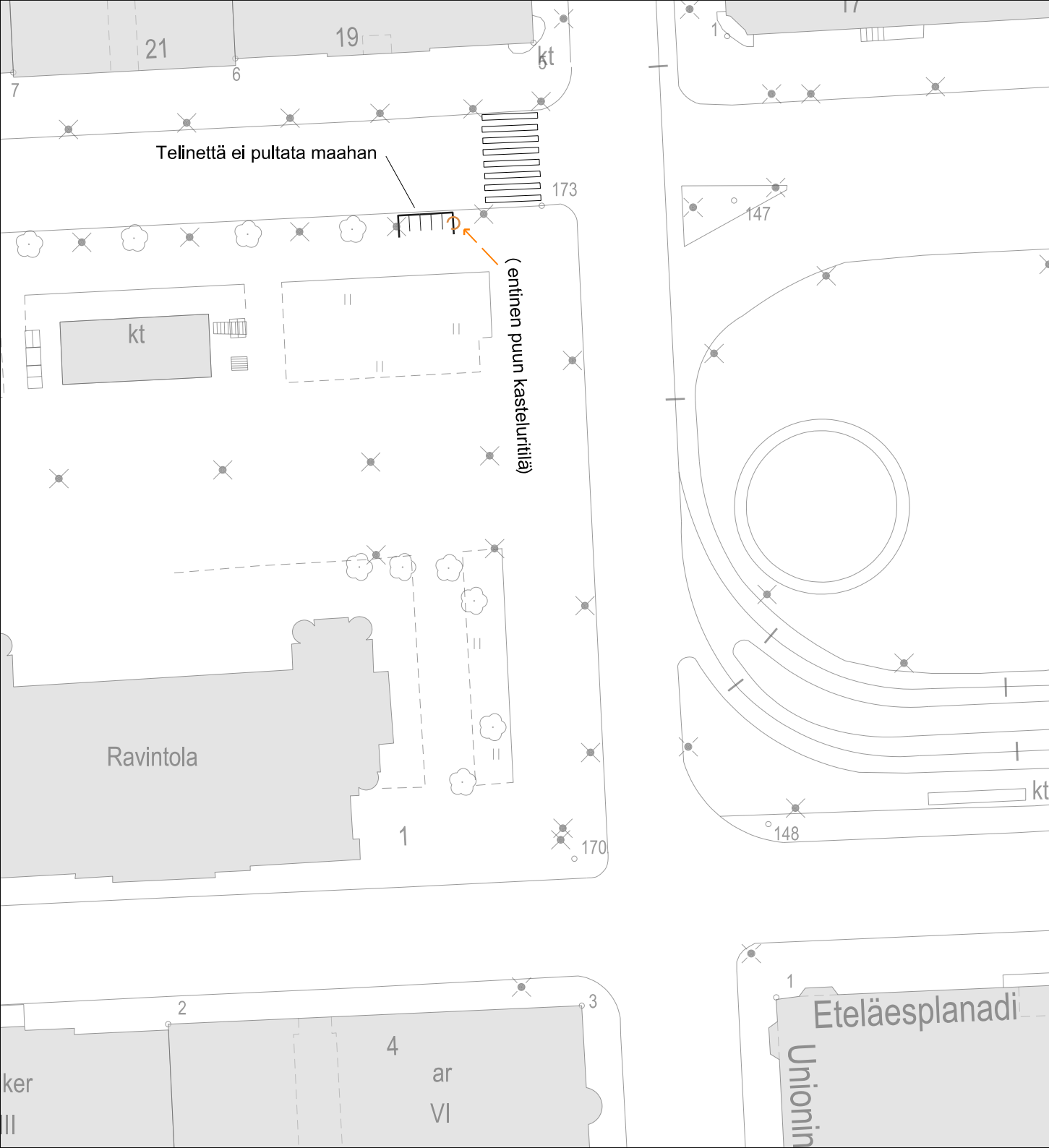


- Auton mallisten Design-pyörätelineiden paikat
- (01) (Erottaja 07.04.2017 pysyvän päätöksen mukaan)
- 02 Pohjoisesplanadi
- 03 Bulevardi
- 04 Helsinginkatu
- 05 Eteläesplanadi



Helsinki		Kaupunkiympäristön toimiala		Liikenne- ja katusuunnittelu	
Kaupunginosa 03. Kaartinkaupunki, 04. Kamppi, 11. Kallio					
Tilapäiset pyöräpysäköintijärjestelyt kantakaupungissa					
Liikennejärjestely					
Mittakaava	Dlaartno	HEL 2021-004995	Pilrustusno	Päiväys	20.8.2021
1:17 000	Hanke		7145	Muutettu pvm	
Asemakaava			Tasokoordinaatio	Hyväksyjä	Reetta Putkonen
Käsittelyt	I	Lksp 20.8.2021	ETRS-GK25	Tarkastanut	Jouni Korhonen
	II		Korkeusjärjestelmä	Laatnut	Jenni Huovinen
			N2000		

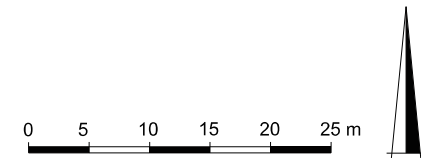
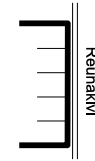


SELITE

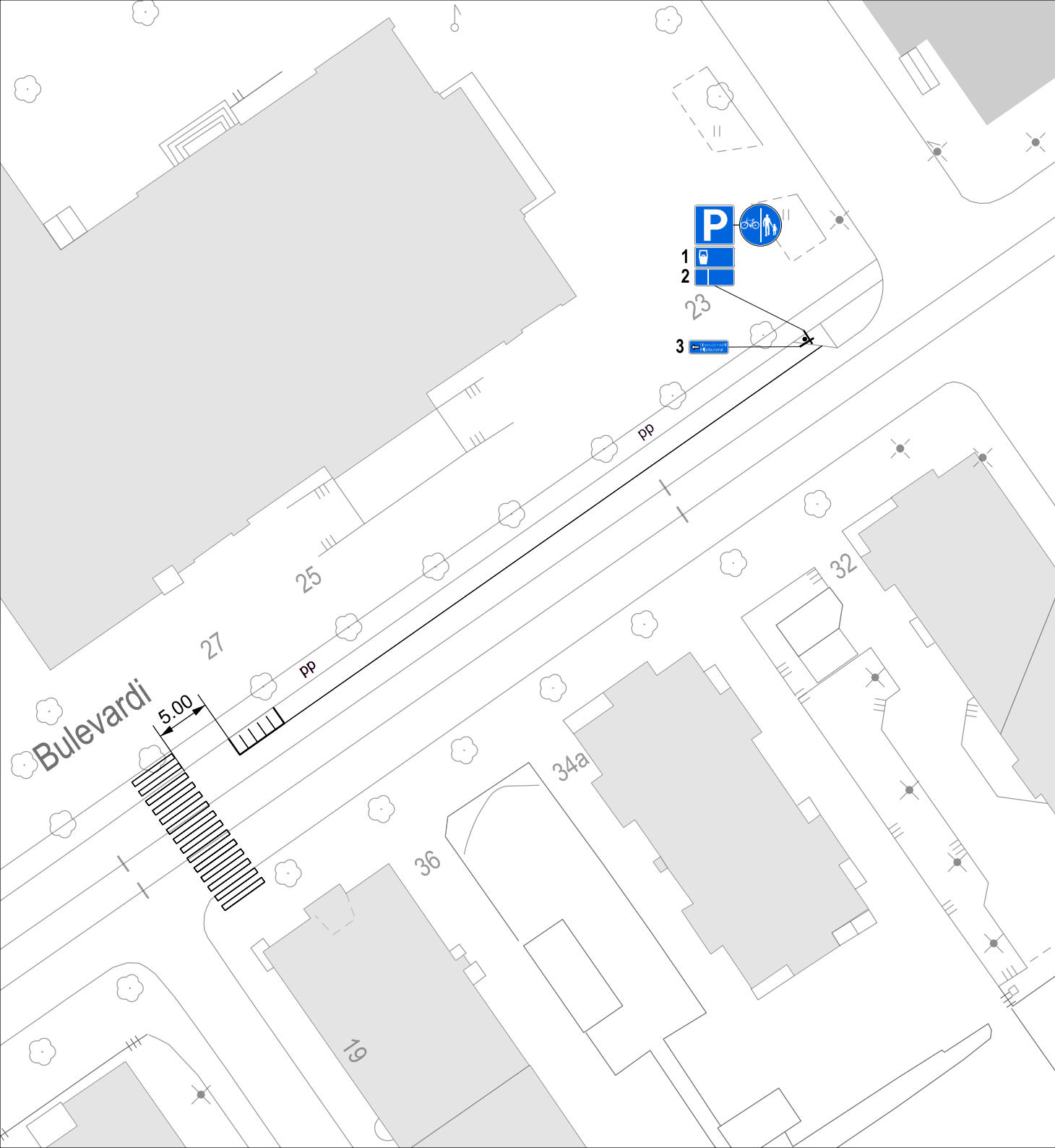


PYÖRÄAITAUKSEN RUNKO
(EI PULTATTU MAAHAN)

Asemustapa: pyörät pysäköidään puiston puolelta



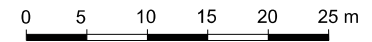

Helsinki		Kaupunkiympäristön toimiala		Liikenne- ja katusuunnittelu	
Kaupunginosa 03. Kaartinkaupunki					
02. POHJOISESPLANADIN PYÖRÄTELIN, POHJOISESPLANADI 19					
Liikennejärjestely					
Mittakaava 1:500	Dlaarlnro	Piiustusnro		Päväys	
	Hanke			Muutettu pvm	
	Asemakaava	Tasokoordinaalisto ETRS-GK25		Hyväksyjä	
	Käsittelyt I II	Korkeusjärjestelmä N2000		Tarkastanut	
				Laatinut	



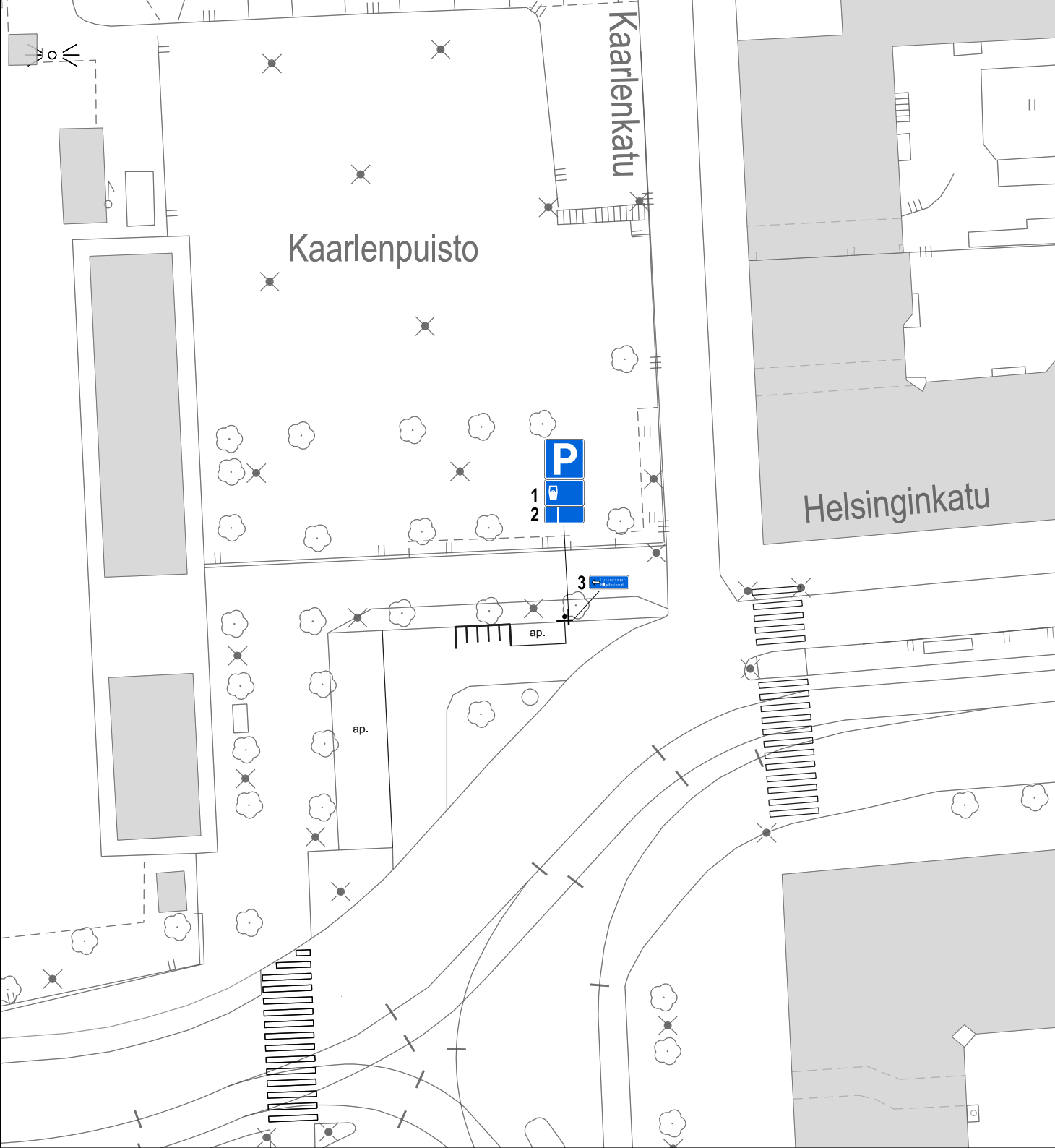
SELITE

SULJETTU PUOLI
 PYÖRÄAITAUKSEN RUNKO
 AVOIN PUOLI

Asennustapa: pyörät pysäköidään pyörätien puolelta



Helsinki		Kaupunkiympäristön toimiala		Liikenne- ja katusuunnittelu	
Kaupunginosa 04. Kamppi					
03. BULEVARDIN PYÖRÄTELIN, BULEVARDI 27					
Liikennejärjestely					
Mittakaava	Diiairino	Piirustusno	Päiväys		
1:500	Hanke		Muuteltu pvm		
	Asemakaava	Tasokoordinaalisto	Hyväksyjä		
	Käsitellyt	ETRS-GK25	Tarkastanut		
	I	Korkeusjärjestelmä	Laatinut		
	II	N2000			






SELITE

SULJETTU PUOLI
 PYÖRÄAITAUksen RUNKO
 AVOIN PUOLI

Asennustapa: pyörät pysäköidään ajoradan puolelta

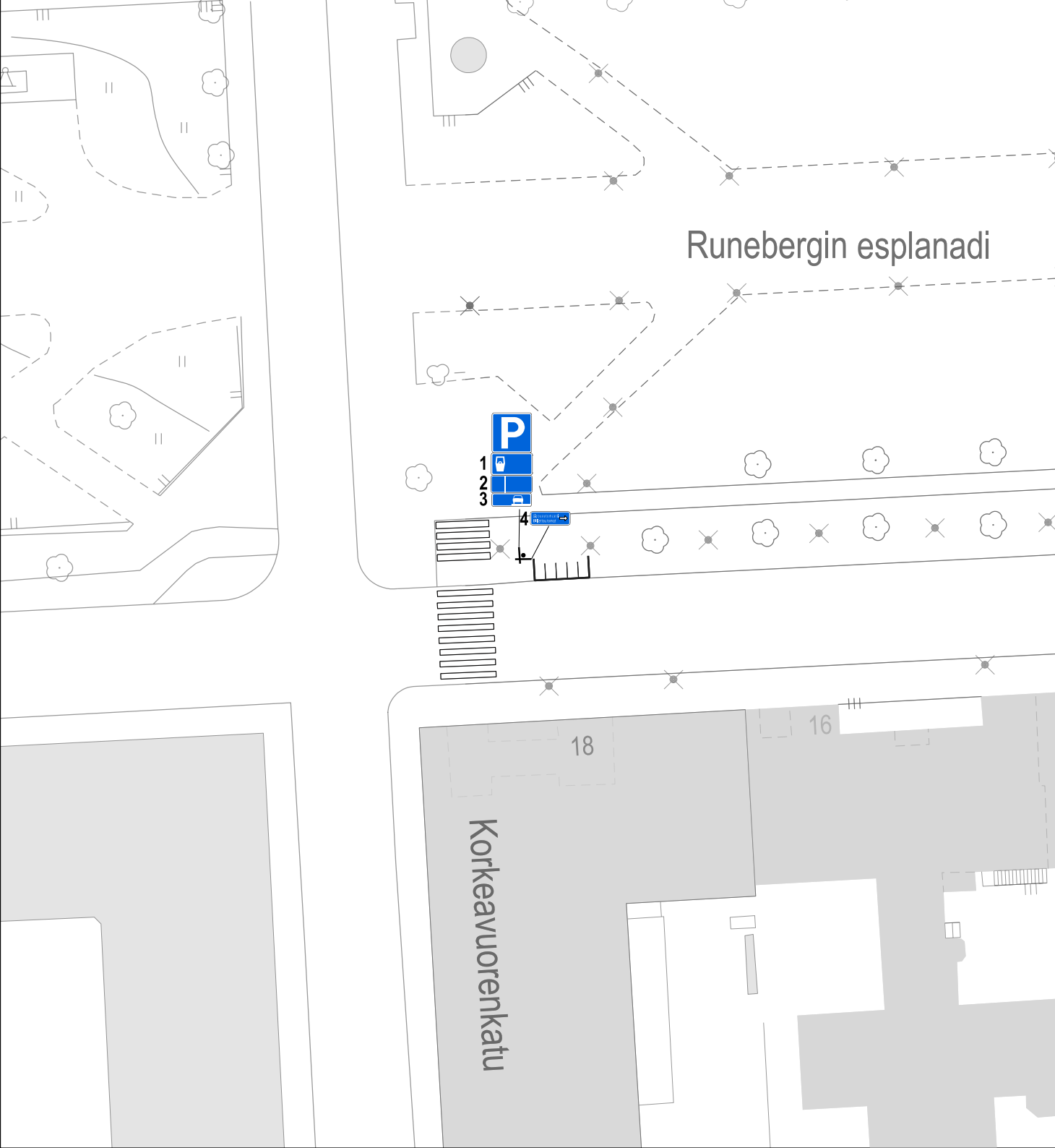


- 1  pun.
- 2 
- 3 

0 5 10 15 20 25 m



Helsinki		Kaupunkiympäristön toimiala		Liikenne- ja katusuunnittelu	
Kaupunginosa 11. Kallio					
04. HELSINGINKADUN PYÖRÄTELINEN, KAARLENPUISTON EDUSTALLA					
Liikennejärjestely					
Mittakaava	Diäärinno	Piirustusnro	Päiväys		
1:500	Hanke		Muutettu pvm		
	Asemakaava	Tasokoordinaalisto	Hyväksyjä		
	Käsitellyt	ETRS-GK25	Tarkastanut		
	I	Korkeusjärjestelmä	Laatinut		
	II	N2000			

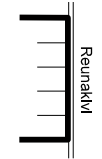


Runebergin esplanadi

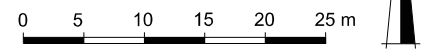
SELITE

SULJETTU PUOLI
 PYÖRÄAITAUKSEN RUNKO
 AVOIN PUOLI

Asennustapa: pyörät pysäköidään pyörätien puolelta



- 1 9-19
(9-18)
- 2 Vyöhyke Zon 1 Kertamaksu Engångsbetalning
Enint. Max. 2 h
- 3 Car icon
- 4 Lippuautomaatti Biljettautomat →



Helsinki Kaupunkiympäristön toimiala Liikenne- ja katusuunnittelu				
Kaupunginosa 03. Kaartinkaupunki				
05. ETELÄESPLANADIN PYÖRÄTELIN, ETELÄESPLANADI 18				
Liikennejärjestely				
Mittakaava	Diariinro	Piirustusnro	Päiväys	
1:500	Hanke		Muutettu pvm	
	Asemakaava	Tasokoordinaalisto ETRS-GK25	Hyväksyjä	
	Käsitellyt I	Korkeusjärjestelmä N2000	Tarkastanut	
	II		Laatinut	