












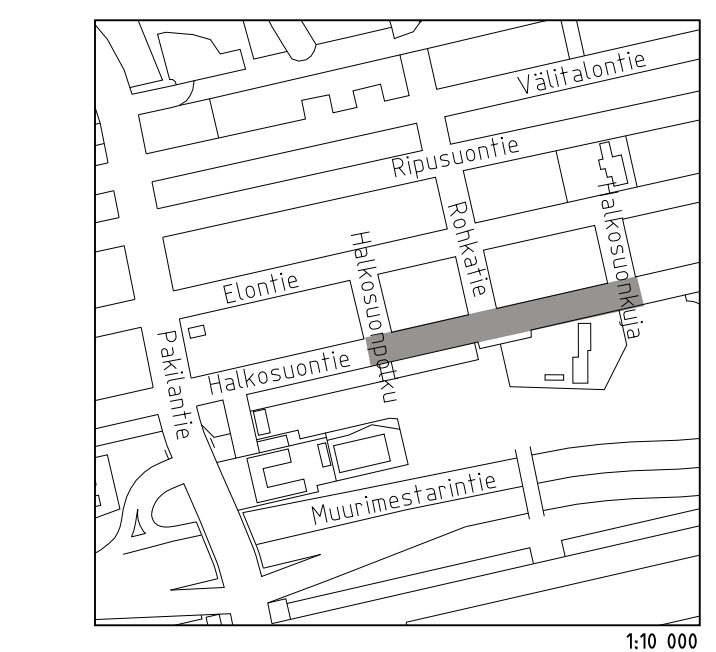


**PIIRUSTUSMERKINNÄT**

-  Ajoinata/jalkakäytävä, asfaltti
-  Noppakiveys, harmaa
-  Korotettu suojaite/liittymä: musta noppakivi/valkoinen noppakiviruudutus
-  Reunatuki, nykyinen
-  Reunatuki, upotettu luonnonkivi
-  Reunatuki, luonnonkivi
-  Reunatuki, madallettu, luonnonkivi
-  Kadun likimääräinen korkeusasema
-  Nykyinen valaisinpylväs
-  Nykyinen, siirrettävä valaisinpylväs
-  Valaisinpylvään uusi sijainti
-  Nykyinen säilytettävä kasvillisuus
-  Nurmetus



Katu kuivatetaan hulevesiviemäreillä, jotka liitetään olemassa oleviin viemäriin.



<b>Helsinki</b> Kaupunkiympäristön toimiala		www.hel.fi	
KAUP. OSA, OSA-ALUE		sähköposti: etunimi.sukunimi@hel.fi	
34. Pakila, Länsi-Pakila			
<b>HALKOSUONTIE</b>			
välillä Halkosuonpolku-Halkosuonkuja			
Katusuunnitelma			
MK	LIITTYY	NRO	KHS
1:500	KORVAA	31375/2	KYLK
1:200	KORVATTU	TASOKOORDINAATIO:	HYV. 10.2.2021 R. Putkonen
	ASEMAKAAVA 4630,7917,7778,11540	ETRS-GK25	TARK. 10.2.2021 I. Rantanen
	10210,3676,8087	KORKEUSJÄRJESTELMÄ:	PROJ. 10.2.2021 S. Hurskainen
	LIIKENNES. Luonnos 17.10.2019	N2000	HYV. 10.2.2021 P. Väinölä
<b>wsp</b>		WSP Finland Oy	
		Pasilan asema-aukio 1, 13. krs	
		00210 Helsinki	
		Puh: 0207 864 11	
			TARK. 10.2.2021 P. Väinölä
			LAAT. 10.2.2021 K. Hoffinen