
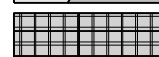












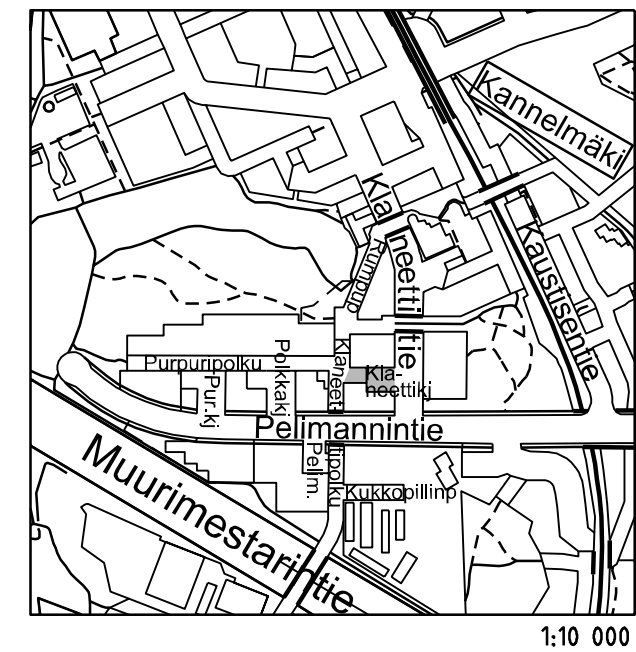


PIIRUSTUSMERKINNÄT

-  Ajorata/jalkakäytävä ja pp, asfalttia
-  Betonilaatta, harmaa
-  Nupukiveys, harmaa
-  Noppakiveys, harmaa
-  Nurmetus
-  Pensas, matala
-  Istutettava lehtipuu 1 kpl
-  Poistettava puu 2 kpl
-  Poistettava valaisinpylväs
-  Valaisinpylväs
-  Kadun likimääräinen korkeusasema
-  Reunatuki, luonnonkivi, punainen
-  Reunatuki, madallettu/luiskattu, luonnonkivi, punainen
-  Reunatuki, upotettu, luonnonkivi, punainen



| | | | | | |
|--|-----------------|--------------------------------|-------|---|------------------|
| Helsinki | | Kaupunkiympäristön toimiala | | www.hel.fi sähköposti: etunimi.sukunimi@hel.fi | |
| KAUP.O.SA, OSA-ALUE 33. Kaarela, Kannelmäki | | | | | |
| KLANEETTIKUJA | | | | | |
| Katusuunnitelma | | | | | |
| MK | LIITTYVÄ | NRO | KHS | | |
| 1:500 | KORVAA | 31659/1 | KYLK | | |
| 1:100 | KORVATTU | TASOKOORDINAATIO: ETRS-GK25 | HYV. | 8.4.2022 | Reetta Putkonen |
| | ASEMAKAAVA | KORKEUSJÄRJESTELMÄ: N2000 | TARK. | 8.4.2022 | Ismo Rantanen |
| | LIIKENNES. 7060 | | PROJ. | 8.4.2022 | Mikko Nevalainen |
| DESTIA | | | HYV. | | |
| | | | TARK. | 28.3.2022 | Antti Kosonen |
| | | | LAAT. | 28.3.2022 | Joel Lerkki |