

Yhdistelmä asemakaavolista, jotka asemakaavan muutos nro 12548 voimaantullessaan kumoaa.

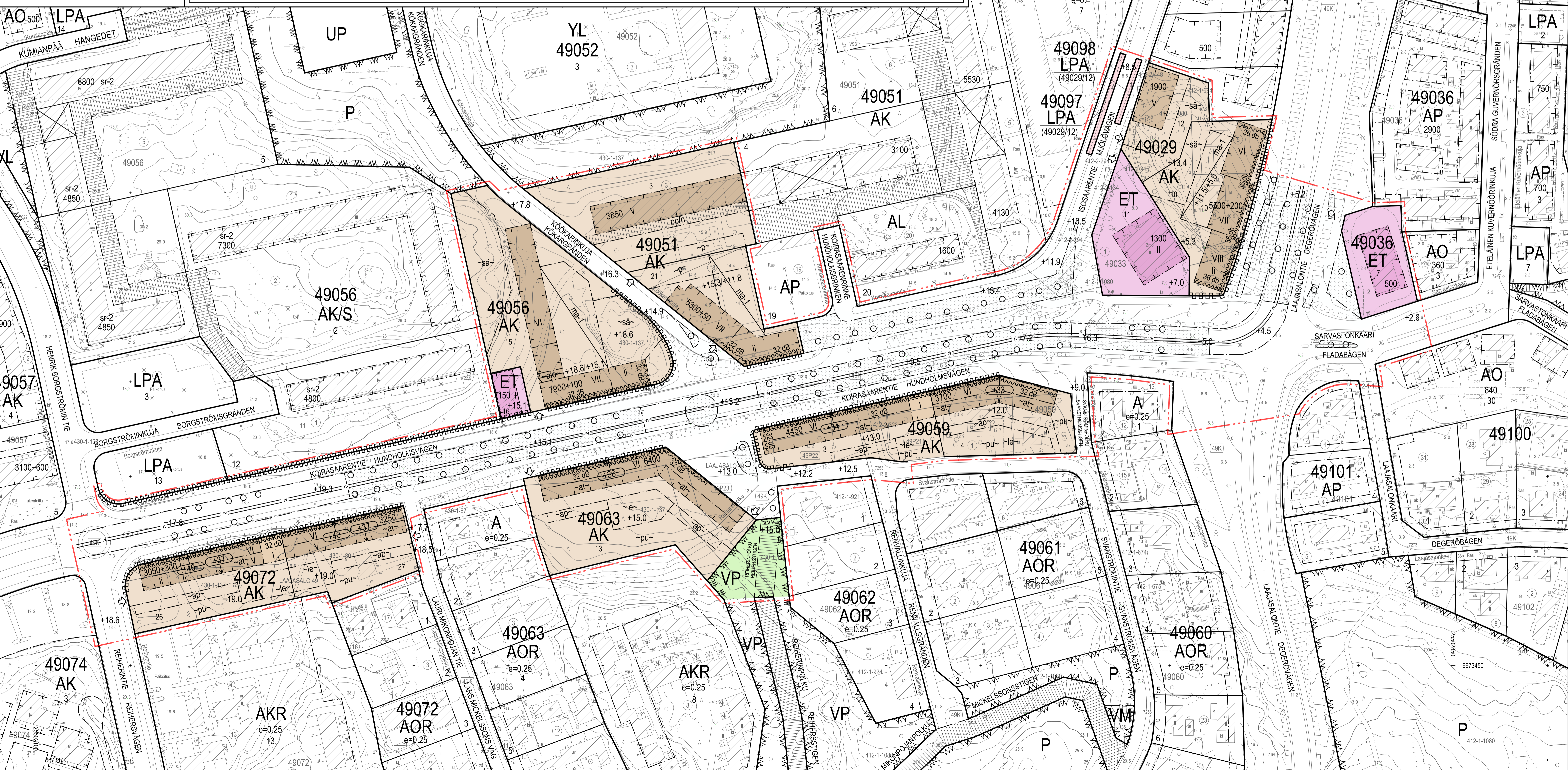
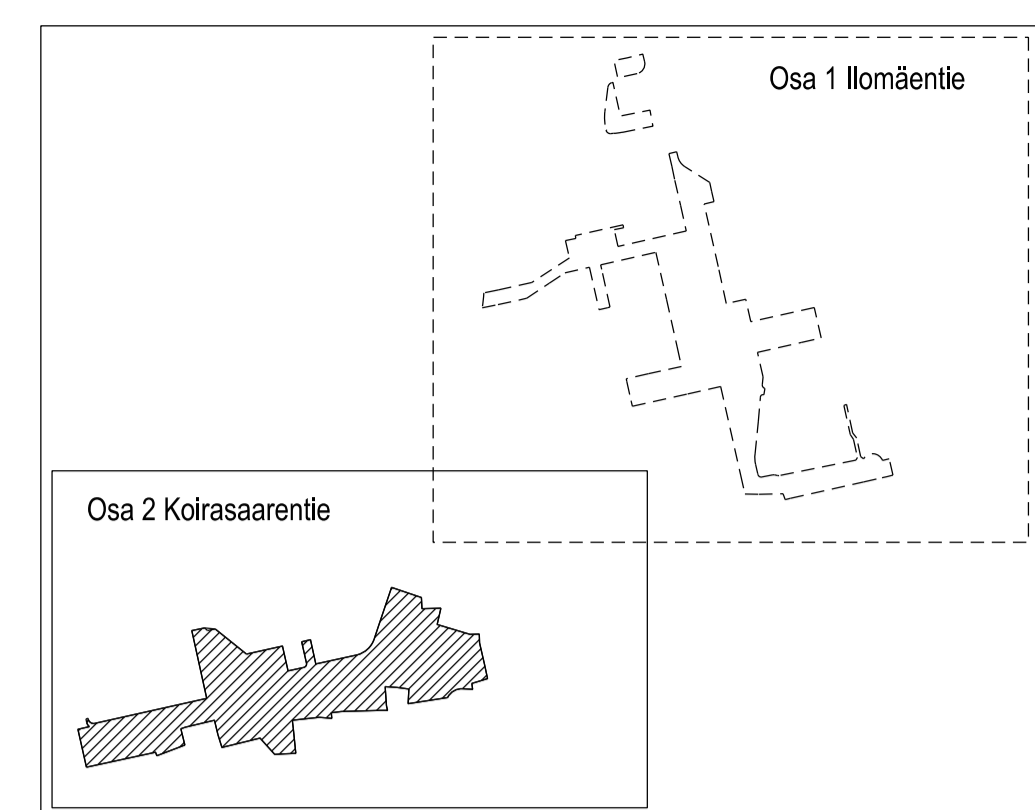
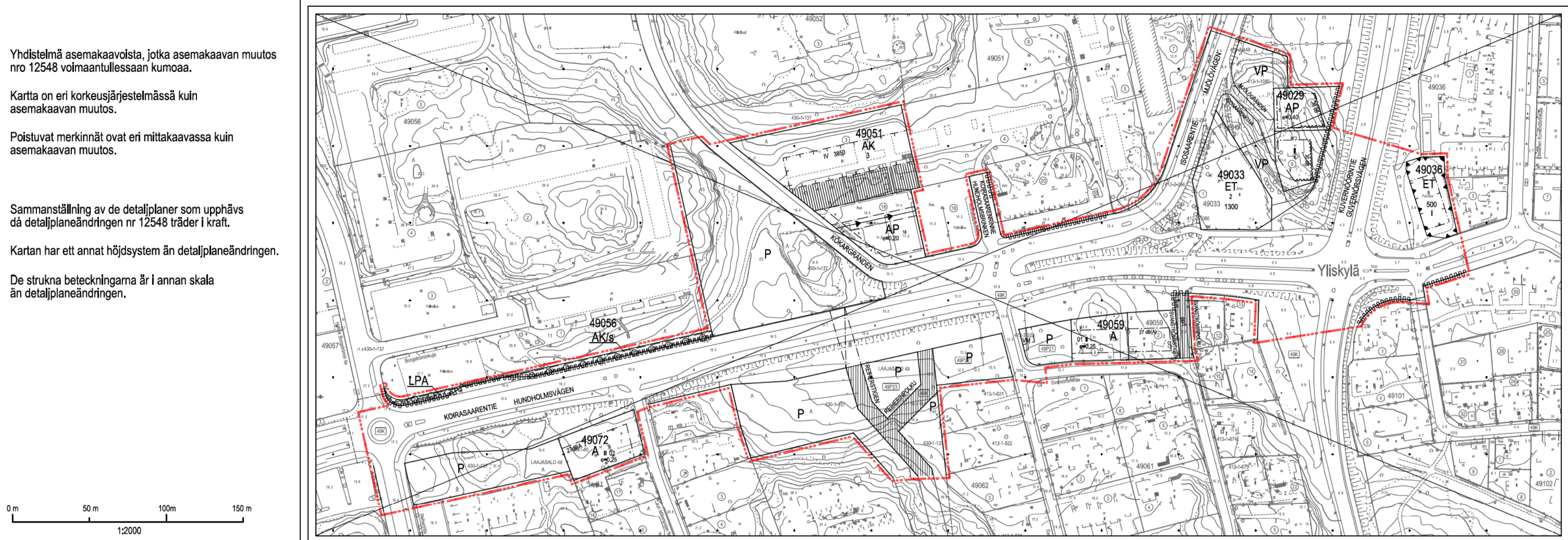

Kartta on eri korkeusjärjestelmässä kuin asemakaavan muutos.

Poistuvat merkinnät ovat eri mittakaavassa kuin asemakaavan muutos.

Sammanställning av de detaljplaner som upphävs då detaljplaneändringen nr 12548 träder i kraft.

Kartan har ett annat höjdsystem än detaljplaneändringen.

De strukna beteckningarna är i annan skala än detaljplaneändringen.



- ASEMAKAAVAN MUUTOS KOSKEE:**
- 49. kaupunginosan (Laajasalo, Yliskylä) korttelin 49003 tonttia 11
  - korttelin 49020 tonttia 5
  - korttelin 49029 tontteja 5 ja 6
  - korttelin 49033 tonttia 2
  - korttelin 49036 tonttia 5
  - korttelin 49037 tonttia 1
  - korttelin 49051 tontteja 3 ja 18
  - korttelin 49056 tontteja 12 ja 13
  - korttelin 49059 tontteja 1 ja 2
  - korttelin 49072 tonttia 1
- DETAJPLANEÄNDRINGEN GÄLLER:**
- 49. stadsdelen (Degerö, Uppby) kvarteret 49003 tomten 11
  - quartieret 49020 tomten 5
  - quartieret 49029 tomterna 5 och 6
  - quartieret 49033 tomten 2
  - quartieret 49036 tomten 5
  - quartieret 49037 tomten 1
  - quartieret 49051 tomterna 3 och 18
  - quartieret 49056 tomterna 12 och 13
  - quartieret 49059 tomterna 1 och 2
  - quartieret 49072 tomten 1
- puisto-, lähivirkistys- ja katualueita (muodostuu uudet korttelit 49091, 49097 ja 49098)
- park-, närekreations- och gatuumråden (de nya kvarteren 49091, 49097 och 49098 bildas)

<p><b>HELSINKI</b> <b>HELSINGFORS</b></p>	<p><b>Asemakaavoitus</b> <b>Detaljplanläggning</b></p>	<p>Käsitteily ja muutokset/Behandlingar och ändringar: Kyk (projekts pöytäkirja) 29.1.2019 Sinn (strategi- ja ohje) 5.2.2019 Kyk (pöytäkirja) 20.2.2019 Sinn (ohje) 21.3.2019</p>
<p>Diarienumero/Diarienummer HEL 2016-000535</p> <p>Huoneisto/Projekt 4388_1</p> <p>Päätöksen/Date 5.11.2019</p>	<p>Kaavan nimi/Planens namn <b>Koirasaarentien ja Ilomäntien alueet</b> <b>Området vid Hundholmsvägen och Ilomäntien</b></p> <p>Laatijalla/Utförd av Marja Isotalo, Tyko Saarikko</p> <p>Maailman/Planerad av Pia Villanen, Juha-Pekka Kontinen</p> <p>Asemakaavoitus/Projekt/Stadsplanerchef Marja Piimies</p>	<p>Huoneisto/Projekt 4388_1</p> <p>Päätöksen/Date 5.11.2019</p> <p>Maailman/Planerad av Pia Villanen, Juha-Pekka Kontinen</p> <p>Asemakaavoitus/Projekt/Stadsplanerchef Marja Piimies</p>
<p>Tasokoordinaatio/Plankoordinatystem ETRS-GK25 N2000</p> <p>Mittakaava/Scala 1:1000</p> <p>Pöytäkirjan hyväksymisen/Godkännande av beslutet 20.02.2019</p> <p>48 g. kartat ja painokuvat/vård- och planeringskartor</p>	<p>Kartat/Planer/Översikt 13.08.2019</p> <p>Nro/No 20018 B</p>	<p>Tuultu/Valomäärä Töhti/kraft</p>